Bu belge 5070 sayılı **Elektronik İmza Kanunu** çerçevesinde **e-imza** ile imzalanmıştır.

Gayrimenkul Değerleme Raporu

Fabrika ve Ek Yapılar

Pirireis Mahallesi

1263 Ada 90 Parsel

Pirireis (OSB) Mahallesi

Merkez / Karaman

Rapor Tarihi;

31.12.2025

Rapor No;

1838.2025-R1

Sunulan;

Şeker Gayrimenkul Yatırım Ortaklığı A.Ş.

Hazırlayan;

Vera Gayrimenkul Değerleme ve Danışmanlık A.Ş.

MEHMET ONUR CAKMAKLI
Bu belge ********** kimlik numarali MEHMET ONUR CAKMAKLI tarafindan elektronik olarak imzalanmistir.
e-imza
Tarih: 31/12/2025 09:34

NIYAZI AYDIN
Bu belge ********** kimlik numarali NIYAZI AYDIN tarafindan elektronik olarak imzalanmistir.
e-imza
Tarih: 31/12/2025 09:38

GAYRİMENKULÜ TANITICI FOTOĞRAFLAR

Genel Görünüm

İdari Bina

Fabrika Binası

Güvenlik Yapısı

Konu Gayrimenkullerin Hava Fotoğrafına Göre Konumu

Yönetici Özeti

Değerleme Raporun İlişkin Bilgiler

Raporu Talep Eden	Şeker Gayrimenkul Yatırım Ortaklığı A.Ş.
Raporu Hazırlayan Kurum	Vera Gayrimenkul Değerleme ve Danışmanlık A.Ş.
Değerleme Tarihi	25.12.2025
Rapor Tarihi ve Numarası	31.12.2025 / 1838.2025-R1
Değerlenen Mülkiyetlerin Hakları	Tam Hissesi
Değerlemenin Amacı	Bu değerleme raporu, GYO portföyünde yer alan gayrimenkulün Pazar değerinin tespiti amacıyla hazırlanmıştır.

Gayrimenkule İlişkin Bilgiler

Gayrimenkullerin Kullanımı	Fabrika
Gayrimenkullerin Açık Adresi	Pirireis (Organize Sanayii Bölgesi) Mahallesi 3. Cadde No: 15 Merkez / KARAMAN
Tapu Kayıtları	Karaman ili, Merkez İlçesi, Pirireis Mahallesi, 7.231,87 m² yüzölçüme sahip, 1263 ada, 90 parsel numaralı "Betonarme Dört Katlı Fabrika Binası ve Arsası"
İmar Durumu	Parsel 1/1000 ölçekli Karaman OSB Revize Uygulama İmar Planı sınırları içerisinde "Sanayi Alanı" lejandında kalmakta olup, Emsal: 1.00, Hmax: Serbest, Ön Bahçe: 13m, Yan Bahçe: 10m Arka Bahçe: 12m yapılaşma şartlarına sahiptir.
En Etkin ve En İyi Kullanımı	Fabrika

Değer Tablosu (31.12.2025 tarihli) Tam Hisse Değeri

1 Adet Fabrika ve Ek Yapıları	(KDV Hariç)	(KDV Dahil)*	
Pazar Değeri	**32.800.000**	**39.360.000**	**TL**

% 20 KDV uygulanacağı varsayılarak bilgi amaçlı gösterilmiştir.

Hazırlanan değerleme raporu için aşağıdaki hususları;

- Raporda sunulan bilgiler ve araştırmaların Değerleme Uzmanının bildiği ve açıkladığı kadarıyla doğru olduğunu;
- Raporda belirtilen analizlerin ve sonuçların sadece belirtilen varsayımlar ve koşullarla sınırlı olduğunu;
- Değerleme uzmanı olarak değerleme konusunu oluşturan gayrimenkulle herhangi bir ilişkimiz olmadığını;
- Rapor konusu gayrimenkulle ilgili herhangi bir önyargımızın olmadığını;
- Değerleme ücretimizin raporun herhangi bir bölümüne bağlı olmadığını;
- Değerleme çalışmalarımızı ahlaki kural ve performans standartlarına göre gerçekleştirdiğimizi;
- Değerleme uzmanının, gayrimenkulü kişisel olarak incelediğini;
- Değerleme uzmanı olarak mesleki eğitim şartlarına haiz olduğumuzu;
- Raporda belirtilenlerin haricinde hiç kimsenin bu raporun hazırlanmasında mesleki bir yardımda bulunmadığını;
- Değerleme raporunun teminat amaçlı işlemlerde kullanılmak üzere hazırlanmamış olup Uluslararası Değerleme Standartları (IVS) kapsamında düzenlendiğini;
- Değerleme uzmanı olarak değerlemesi yapılan gayrimenkullerin yeri ve türü konusunda daha önceden deneyimli olduğumuzu;

beyan ederiz.

- Bu değerleme raporunun 31.08.2019 tarih 30874 sayılı Resmî Gazete'de yayımlanan Sermaye Piyasasında Faaliyette Bulunacak Gayrimenkul Değerleme Kuruluşları Hakkında Tebliğ'in 1. Maddesinin 2. Fıkrası kapsamında hazırlandığını beyan ederiz.
- Gayrimenkullerde zemin araştırmaları ve zemin kontaminasyonu çalışmaları, "Çevre Jeofiziği" bilim dalının profesyonel konusu içinde kalmaktadır. Şirketimizin bu konuda bir ihtisası olmayıp konu ile ilgili detaylı bir araştırma yapılmamıştır. Ancak, yerinde yapılan gözlemlerde gayrimenkullerin çevreye olumsuz bir etkisi olduğu gözlemlenmemiştir. Bu nedenle çevresel olumsuz bir etki olmadığı varsayılarak değerleme çalışması yapılmıştır.
- Bu sayfa, bu değerleme raporunun ayrılmaz bir parçasıdır, rapor içerisindeki detay bilgiler ile birlikte bir bütündür bağımsız kullanılamaz. Konu rapor teminat amaçlı işlemlerde kullanılmak üzere hazırlanmamış olup Uluslararası Değerleme Standartlar'ına göre tanzim edilmiştir.
- Bu değerleme raporu ilgili Sermaye Piyasası Mevzuatı hükümlerine göre hazırlanmıştır.

Değerleme Uzmanı	**Sorumlu Değerleme Uzmanı**
Mehmet Onur ÇAKMAKLI **Lisans No: 401232**	**Niyazi AYDIN** **Lisans No: 400918**

1. RAPOR, ŞİRKET VE MÜŞTERİ BİLGİLERİ ... 6
1.1 Rapor Tarihi ve Numarası ... 6
1.2 Müşteriyi Tanıcı Bilgiler ve Adresi ... 6
1.3 Raporu Hazırlayan Kuruluş Ünvanı ve Adresi ... 6
1.4 İşin Kapsamı ... 6
1.5 Raporun, Tebliğin 1 İnci Maddesinin İkinci Fıkrası Kapsamında Hazırlanıp Hazırlanmadığına İlişkin Açıklama ... 6
1.6 Rapor Türü ... 6
1.7 Raporu Hazırlayanlar ... 6
1.8 Değerleme Tarihi ... 6
1.9 Dayanak Sözleşmesi Tarih ve Numarası ... 6
1.10 Değerleme Konusu Gayrimenkullerin Şirketimiz Tarafından Daha Önceki Tarihlerde Yapılan Son Üç Değerlemeye İlişkin Bilgiler ... 7
1.11 Müşteri Taleplerinin Kapsamı ve Varsa Getirilen Sınırlamalar ... 7
2. DEĞERLEME KONUSU GAYRİMENKULÜN YASAL DURUMUNA İLİŞKİN BİLGİLERİ ... 8
2.1 Gayrimenkulün Yeri, Konumu ve Tanımı ... 8
2.2 Gayrimenkulün Tapu Kayıtları, Plan, Proje, Ruhsat, Şema vb.Dökümanları Hakkında Bilgi ... 9
2.2.1 Tapu Kayıtları ... 9
2.2.1.1 Tapu Kaydı İncelemesi ve Takyidat Bilgileri ... 9
2.2.1.2 Gayrimenkul İle İlgili Herhangi Bir Takyidat veya Devredilmesine İlişkin Herhangi bir Sınırlama Olup Olmadığı Hakkında Bilgi ... 9
2.2.2 Kat İrtifakına Esas Mimari Proje İncelemesi ... 10
2.2.3 Kadastro İncelemesi ... 10
2.3 Gayrimenkullerin ve Bulunduğu Bölgenin İmar Durumu Bilgileri ... 10
2.3.1 İmar Durumu ... 10
2.3.2 Gayrimenkulün Plan, Proje, Ruhsat, Şema ve Dokümanları Hakkında Bilgiler ... 11
2.3.3 Değerleme Konusu Gayrimenkul İle İlgili Varsa, Son Üç Yıllık Dönemde Gerçekleşen Alım Satım İşlemlerine Ve Gayrimenkulün Hukuki Durumunda Meydana Gelen Değişikliklere (İmar Planında Meydana Gelen Değişiklikler, Kamulaştırma İşlemleri Vb.) İlişkin Bilgi ... 12
2.3.4 Gayrimenkul İçin Alınmış Durdurma Kararı, Yıkım Kararı, Riskli Yapı Tespiti Vb. Durumlara Dair Açıklamalar ... 12
2.3.5 Gayrimenkule İlişkin Olarak Yapılmış Sözleşmelere (Gayrimenkul Satış Vaadi Sözleşmeleri, Kat Karşılığı İnşaat Sözleşmeleri ve Hasılat Paylaşımı Sözleşmeler vb.) İlişkin Bilgiler ... 12
2.3.6 Gayrimenkuller Ve Gayrimenkul Projeleri İçin Alınmış Yapı Ruhsatlarına, Tadilat Ruhsatlarına, Yapı Kullanım İzinlerine İlişkin Bilgiler İle İlgili Mevzuat Uyarınca Alınması Gerekli Tüm İzinlerin Alınıp Alınmadığına Ve Yasal Gerekliliği Olan Belgelerin Tam Ve Doğru Olarak Mevcut Olup Olmadığı Hakkında Bilgi ... 12
2.3.7 Değerlemesi Yapılan Projeler İle İlgili Olarak, 29/6/2001 Tarih Ve 4708 Sayılı Yapı Denetimi Hakkında Kanun Uyarınca Denetim Yapan Yapı Denetim Kuruluşu (Ticaret Unvanı, Adresi Vb.) Ve Değerlemesi Yapılan Gayrimenkul İle İlgili Olarak Gerçekleştirdiği Denetimler Hakkında Bilgi ... 12
2.3.8 Eğer Belirli Bir Projeye İstinaden Değerleme Yapılıyorsa, Projeye İlişkin Detaylı Bilgi Ve Planların ve Söz Konusu Değerin Tamamen Mevcut Projeye İlişkin Olduğuna ve Farklı Bir Projenin Uygulanması Durumunda Bulunacak Değerin Farklı Olabileceğine İlişkin Açıklama ... 12
2.3.9 Varsa, Gayrimenkulün Enerji Verimlilik Sertifikası Hakkında Bilgi ... 12
3. GAYRİMENKULÜN FİZİKİ ÖZELLİKLERİ ... 13
3.1 Mevcut Ekonomik Koşulların, Gayrimenkul Piyasasının Analizi, Mevcut Trendler Ve Dayanak Veriler İle Bunların Gayrimenkulün Değerine Etkileri ... 13
3.1.1 Gayrimenkul Piyasası ... 13
3.2 Gayrimenkulün Bulunduğu Bölgenin Analizi ve Kullanılan Veriler ... 14
3.2.1 Karaman İli ... 16
3.2.2 Merkez İlçesi ... 16
3.2.3 Pirireis Mahallesi ve Gayrimenkulün Yakın Çevresi ... 16
3.2.4 Ulaşım ... 16
3.3 Değerleme İşlemini Olumsuz Yönde Etkileyen Veya Sınırlayan Faktörler ... 16
3.4 Gayrimenkulün Fiziki, Yapısal, Teknik ve İnşaat Özellikleri ... 17
3.4.1 Arsa Özellikleri ... 17
3.4.2 Bina Özellikleri ... 18
3.4.3 Bağımsız Bölümlerin Özellikleri ... 19
3.4.4 Varsa, Mevcut Yapıyla veya İnşaatı Devam Eden Projeyle İlgili Tespit Edilen Ruhsata Aykırı Durumlara İlişkin Bilgiler ... 19
3.4.5 Gayrimenkulün Değerleme Tarihi İtibarıyla Hangi Amaçla Kullanıldığı, Gayrimenkul Arsa Veya Arazi İse Üzerinde Herhangi Bir Yapı Bulunup Bulunmadığı Ve Varsa, Bu Yapıların Hangi Amaçla Kullanıldığı Hakkında Bilgi ... 19
4. DEĞERLEME ÇALIŞMALARINDA ESAS ALINAN YÖNTEMLER VE STANDARTLAR ... 20
4.1 Değer Tanımları ... 20
4.2 Değerleme Yöntemleri ... 20
5. DEĞERLEME ÇALIŞMASINDA ERİŞİLEN BİLGİ VE VERİLER ... 22
5.1 Değerleme İşlemini Olumsuz Yönde Etkileyen veya Sınırlayan, Değere Etki Eden Faktörler ... 22
5.2 Fiyat Bilgisi Tespit Edilen Emsal Bilgileri Ve Bu Bilgilerin Kaynağı ... 22
5.3 Kullanılan Emsallerin Sanal Ortamdaki Haritalarından Çıkartılmış, Değerlemeye Konu Gayrimenkule Yakınlığını Gösteren Krokiler ... 23
5.4 Emsallerin Nasıl Dikkate Alındığına İlişkin Ayrıntılı Açıklama, Emsal Bilgilerinde Yapılan Düzeltmeler, Düzeltmelerin Yapılma Nedenine İlişkin Detaylı Açıklamalar Ve Diğer Varsayımlar ... 23
6. KULLANILAN DEĞERLEME YÖNTEMLERİ ... 25
6.1 Pazar Yaklaşımı ... 25
6.1.1 Pazar Yaklaşımını Açıklayıcı Bilgiler ... 25
6.1.2 Konu Gayrimenkulün Değerlemesi için Pazar Yaklaşımı Yönteminin Kullanılma Sebebi ... 25
6.1.3 Fiyat Bilgisi Tespit Edilen Emsal Bilgileri Ve Bu Bilgilerin Kaynağı ... 25
6.1.4 Kullanılan Emsallerin Sanal Ortamdaki Haritalarından Çıkartılmış, Değerlemeye Konu Gayrimenkule Yakınlığını Gösteren Krokiler ... 25
6.1.5 Emsallerin Nasıl Dikkate Alındığına İlişkin Ayrıntılı Açıklama, Emsal Bilgilerinde Yapılan Düzeltmeler, Düzeltmelerin Yapılma Nedenine İlişkin Detaylı Açıklamalar Ve Diğer Varsayımlar ... 25
6.1.6 Pazar Yaklaşımı İle Ulaşılan Sonuç ... 25
6.2 Maliyet Yaklaşımı ... 26
6.2.1 Maliyet Yaklaşımını Açıklayıcı Bilgiler ... 26
6.2.2 Konu Gayrimenkulün Değerlemesi İçin Maliyet Yaklaşımının Kullanılma Nedeni ... 26
6.2.3 Arsa Değerinin Tespitinde Kullanılan Emsal Bilgileri Ve Bu Bilgilerin Kaynağı, Yapılan Düzeltmeler, Yapılan Diğer Varsayımlar Ve Ulaşılan Sonuç 26
6.2.4 Yapı Maliyetleri Ve Diğer Maliyetlerin Tespitinde Kullanılan Bilgiler, Bu Bilgilerin Kaynağı Ve Yapılan Diğer Varsayımlar ... 26
6.2.5 Maliyet Yaklaşımı İle Ulaşılan Sonuç ... 26
6.3 Gelir Yaklaşımı ... 27
6.3.1 Gelir Yaklaşımını Açıklayıcı Bilgileri ... 27
6.3.2 Konu Gayrimenkulün Değerlemesi İçin Gelir Yaklaşımının Kullanılma Nedeni ... 27
6.3.3 Nakit Giriş Ve Çıkışlarının Tahmin Edilmesinde Kullanılan Emsal Bilgileri, Bu Bilgilerin Kaynağı Ve Yapılan Diğer Varsayımlar ... 27
6.3.4 İndirgeme/İskonto Oranının Nasıl Hesaplandığına İlişkin Ayrıntılı Açıklama Ve Gerekçeler ... 27
6.3.5 Gelir Yaklaşımı İle Ulaşılan Sonuç ... 27
6.4 Diğer Tespit Ve Analizler (Değerleme İşinin Gerektirmesi Halinde) ... 28

6.4.1 Direkt Kapitalizasyon Yöntemi ... 28
6.4.2 Konu Gayrimenkulün Değerlemesi İçin Direkt Kapitalizasyon Yönteminin Kullanılma Nedeni ... 28
6.4.3 Kira Değerinin Belirlenmesinde Kullanılan Emsal Bilgileri Ve Bu Bilgilerin Kaynağı, Yapılan Düzeltmeler, Yapılan Diğer Varsayımlar ... 28
6.4.4 Direkt Kapitalisazyon Oranının Nasıl Hesaplandığına İlişkin Ayrıntılı Açıklama Ve Gerekçeler ... 28
6.4.5 Direkt Kapitalizasyon Yöntemi İle Ulaşılan Sonuç ... 28
6.4.6 Takdir Edilen Kira Değerleri (Analiz Ve Kullanılan Veriler) ... 28
6.4.7 Hasılat Paylaşımı veya Kat Karşılığı Yöntemi ile Yapılacak Projelerde, Emsal Pay Oranları ... 28
6.4.8 Üzerinde Proje Geliştirilen Arsaların Boş Arazi ve Proje Değerleri ... 28
6.4.9 Boş Arazi Ve Geliştirilmiş Proje Değeri Analizi Ve Kullanılan Veri Ve Varsayımlar İle Ulaşılan Sonuçlar ... 28
6.4.10 En Verimli ve En İyi Kullanım Değeri Analizi ... 28
6.4.11 Müşterek Veya Bölünmüş Kısımların Değerleme Analizi ... 29
7. ANALİZ SONUÇLARININ DEĞERLENDİRİLMESİ ve GÖRÜŞ ... 30
7.1 Farklı Değerleme Yöntemleri İle Analiz Sonuçlarının Uyumlaştırılması Ve Bu Amaçla İzlenen Metotların Ve Nedenlerinin Açıklaması ... 30
7.2 Asgari Husus Ve Bilgilerden Raporda Yer Verilmeyenlerin Neden Yer Almadıklarının Gerekçeleri ... 30
7.3 Değerleme Konusu Arsa Veya Arazi İse, Alımından İtibaren Beş Yıl Geçmesine Rağmen Üzerinde Proje Geliştirilmesine Yönelik Herhangi Bir Tasarrufta Bulunulup Bulunulmadığına Dair Bilgi ... 30
7.4 Değerleme Konusu Üst Hakkı Veya Devre Mülk Hakkı İse, Üst Hakkı Ve Devre Mülk Hakkının Devredilebilmesine İlişkin Olarak Bu Hakları Doğuran Sözleşmelerde Özel Kanun Hükümlerinden Kaynaklananlar Hariç Herhangi Bir Sınırlama Olup Olmadığı Hakkında Bilgi ... 30
8. GAYRİMENKUL YATIRIM ORTAKLIĞI PORTFÖYÜ AÇISINDAN DEĞERLENDİRME ... 31
8.1 Değerlemesi Yapılan Gayrimenkulün, Gayrimenkul Projesinin veya Gayrimenkule Bağlı Hak ve Faydaların, Gayrimenkul Yatırım Ortaklıkları Portföyüne Alınmasında Sermaye Piyasası Mevzuatı Çerçevesinde Bir Engel Olup Olmadığı Hakkında Görüş ... 31
8.1.1 Varsa, Gayrimenkul Üzerindeki Takyidat Ve İpotekler İle İlgili Görüş ... 31
8.1.2 Değerleme Konusu Gayrimenkulün, Üzerinde İpotek Veya Gayrimenkulün Değerini Doğrudan Ve Önemli Ölçüde Etkileyecek Nitelikte Herhangi Bir Takyidat Bulunması Durumları Hariç, Devredilebilmesi Konusunda Bir Sınırlamaya Tabi Olup Olmadığı Hakkında Bilgi ... 31
8.1.3 Yasal Gereklerin Yerine Getirilip Getirilmediği Ve Mevzuat Uyarınca Alınması Gereken İzin Ve Belgelerin Tam Ve Eksiksiz Olarak Mevcut Olup Olmadığı Hakkında Görüş ... 31
8.1.4 Ruhsat Alınmış Yapılarda, Yapılan Değişikliklerin 3194 Sayılı İmar Kanunu'nun 21 İnci Maddesi Kapsamında Yeniden Ruhsat Alınmasını Gerektirir Değişiklikler Olup Olmadığı Hakkında Bilgi ... 31
8.1.5 Gayrimenkulün Tapudaki Niteliğinin, Fiili Kullanım Şeklinin Ve Portföye Dahil Edilme Niteliğinin Birbiriyle Uyumlu Olup Olmadığı Hakkında Görüş İle Portföye Alınmasında Herhangi Bir Sakınca Olup Olmadığı Hakkında Görüş ... 31
9. DİĞER ... 33
9.1 KDV Konusu ... 33
10. SONUÇ ... 34
10.1 Sorumlu Değerleme Uzmanının Sonuç Cümlesi ... 34
10.2 Nihai Değer Takdiri ... 34
11. EKLER ... 35

1. RAPOR, ŞİRKET VE MÜŞTERİ BİLGİLERİ

1.1 Rapor Tarihi ve Numarası

Bu rapor, şirketimiz tarafından 31.12.2025 tarihinde 1838.2025-R1 rapor numarası ile tanzim edilmiştir.

1.2 Müşteriyi Tanıcı Bilgiler ve Adresi

Bu değerleme raporu "Esentepe Mahallesi Büyükdere Caddesi No:171A İç Kapı No: 176 Şişli/ İstanbul" adresinde faaliyet gösteren "Şeker Gayrimenkul Yatırım Ortaklığı A.Ş." için hazırlanmıştır.

1.3 Raporu Hazırlayan Kuruluş Ünvanı ve Adresi

Şirketimiz, Vera Gayrimenkul Değerleme ve Danışmanlık A.Ş. "Kuşbakışı Cad. No:29 Aşuroğlu Sitesi, A Blok Daire: 4 Altunizade – Üsküdar / İstanbul" adresinde kurulmuştur. Ticaret Sicil Gazetesinde (22.07.2014 tarih ve 8617 sayılı) yayınlanan Şirket Ana Sözleşmesine göre, Ekspertiz ve Değerlendirme olarak tanımlanan iş ve hizmetleri vermek amacıyla faaliyete geçmiştir.

- Kuruluşunda 345.000 Türk Lirası olan ödenmiş sermayesi 2020 yılında 1.000.000 TL'ye yükseltilmiştir.
- Şirketimiz 03.04.2015 tarihi itibarı ile Sermaye Piyasası Kurulu'nun Lisanslı Değerleme Şirketleri listesine alınmıştır.
- Şirketimize, Bankacılık Düzenleme ve Denetleme Kurulu'nun 18.06.2015 tarih ve 1740 sayılı kararı ile "Bankalara Değerleme Hizmeti Verecek Kuruluşların Yetkilendirilmesi ve Faaliyetleri Hakkında Yönetmelik" in 11.maddesine istinaden bankalara değerleme hizmeti verme yetkisi verilmiştir.

1.4 İşin Kapsamı

Bu rapor, müşterimizin talebine istinaden gayrimenkulün Türk Lirası cinsinden Pazar Değerinin tespitine yönelik olarak; Sermaye Piyasası Kurulu'nun III-62.3 sayılı "Sermaye Piyasasında Faaliyette Bulunacak Gayrimenkul Değerleme Kuruluşları Hakkında Tebliğ" hükümleri ile aynı tebliğin ekinde yer alan "Değerleme Raporlarında Bulunması Gereken Asgari Hususlar", Kurul'un Seri III-62.1 sayılı "Sermaye Piyasasında Değerleme Standartları Hakkında Tebliği" doğrultusunda Sermaye Piyasası Kurulu Karar Organı'nın 22.06.2017 tarih ve 25/856 sayılı kararı ile uygun görülen Uluslararası Değerleme Standartları 2017 kapsamında hazırlanmıştır.

1.5 Raporun, Tebliğin 1 İnci Maddesinin İkinci Fıkrası Kapsamında Hazırlanıp Hazırlanmadığına İlişkin Açıklama

Rapor; Sermaye Piyasası Kurulu'nun III-62.3 sayılı tebliğin 1. maddesinin 2. fıkrası kapsamında hazırlanmıştır.

1.6 Rapor Türü

Bu rapor gayrimenkülün Pazar Değerinin Türk Lirası cinsinden belirlenmesi amacıyla hazırlanan değerleme raporudur.

1.7 Raporu Hazırlayanlar

Bu rapor, gayrimenkulün mahallinde yapılan incelemeler sonucunda ilgili kişi – kurum – kuruluşlardan elde edilen bilgilerden faydalanılarak hazırlanmıştır. Bu rapor, değerleme uzmanı Mehmet Onur ÇAKMAKLI (Lisans no:401232) ve sorumlu değerleme uzmanı Niyazi AYDIN (Lisans no: 400918) tarafından hazırlanmıştır.

1.8 Değerleme Tarihi

Bu rapor, 25.12.2025 ila 31.12.2025 tarihleri arasında gayrimenkullerin mahallinde ve ilgili resmi dairelerde yapılan araştırmalarda edinilen bilgiler kullanılarak hazırlanmıştır.

1.9 Dayanak Sözleşmesi Tarih ve Numarası

Bu rapor, "Şeker Gayrimenkul Yatırım Ortaklığı A.Ş." ile şirketimiz arasında tarafların hak ve yükümlülüklerini belirleyen 21.04.2025 tarihli dayanak sözleşmesi hükümlerine bağlı kalınarak hazırlanmıştır.

1.10 Değerleme Konusu Gayrimenkullerin Şirketimiz Tarafından Daha Önceki Tarihlerde Yapılan Son Üç Değerlemeye İlişkin Bilgiler

Son 3 Yıllık Değerleme Raporu Hakında Bilgi

	Rapor - 1	Rapor - 2	Rapor- 3
Rapor Amacı	Pazar Değeri Tespiti	-	-
Rapor Tarihi	30.06.2025	-	-
Rapor Numarası	2025_680	-	-
Raporu Hazırlayanlar	Süleyman IŞIKGÖZ(411411) Niyazi AYDIN(400918)	-	-
Toplam Değer (TL) (KDV hariç)	29.500.000	-	-
Toplam Değer (TL) (KDV dahil)	35.400.000	-	-
Şeker GYO A.Ş. Hisse Değeri (TL) (KDV hariç)	29.500.000	-	-
Şeker GYO A.Ş. Hisse Değeri (TL) (KDV dahil)	35.400.000	-	-

Bu rapora konu olmuş gayrimenkul için son 3 yıl içerisinde şirketimiz tarafından 1 adet 30.06.2025 tarihli "Pazar Değeri Tespiti" amacıyla değerleme raporu hazırlanmıştır.

1.11 Müşteri Taleplerinin Kapsamı ve Varsa Getirilen Sınırlamalar

Müşterimiz, çalışmada konu olan gayrimenkullerin "pazar değerinin" belirlenmesini istemiştir. Değerleme çalışması sırasında müşteri tarafından herhangi bir sınırlama getirilmemiştir.

2. DEĞERLEME KONUSU GAYRİMENKULÜN YASAL DURUMUNA İLİŞKİN BİLGİLERİ

2.1 Gayrimenkulün Yeri, Konumu ve Tanımı

Konu gayrimenkul Karaman ili, Merkez ilçesi, Pirireis Mahallesi sınırları içerisinde konumludur. Gayrimenkul 3. Cadde üzerinde yer almaktadır.

Gayrimenkullerin açık adresi:

Pirireis (Organize Sanayii Bölgesi) Mahallesi 3. Cadde No: 15 Merkez / KARAMAN (UAVT: 2578930493)

Gayrimenkullerin Tanımı: 1263 ada, 90 parsel numaralı 7.231,87 m² yüzölçüme sahip, "Betonarme Dört Katlı Fabrika Binası ve Arsası" vasıflı ana gayrimenkul, Fabrika olarak kullanılmaktaddır.

Gayrimenkullerin Konumu

2.2 Gayrimenkulün Tapu Kayıtları, Plan, Proje, Ruhsat, Şema vb.Dökümanları Hakkında Bilgi

2.2.1 Tapu Kayıtları

Ana Gayrimenkullerin Tapu Bilgileri

İl	İlçe	Mahalle	Ada	Parsel	Yüzölçümü	Niteliği	Malik	Hisse	Cilt	Sahife
Karaman	Merkez	Pirireis	1263	90	7.231,87	Betonarme Dört Katlı Fabrika Binası ve Arsası	Şeker Gayrimenkul Yatırım Ortaklığı A.Ş.	1/1	17	1588

Edinme Sebebi – Tarih/Yevmiye; Tüzel Kişiliklerin Unvan Değişikliği -16.01.2020/1455

2.2.1.1 Tapu Kaydı İncelemesi ve Takyidat Bilgileri

Değerleme uzmanının tapu kayıtlarını inceleme çalışması, gayrimenkul mülkiyetini oluşturan hakları ve bu haklar üzerindeki kısıtlamaları tespit etmek amacı ile yapılır.

Gayrimenkule ait takyidat bilgileri, 18.11.2025 tarihli "Taşınmazlara Ait Tapu Kaydı" belgelerinden edinilmiştir. Belgeler ekte özeti aşağıda sunulmaktadır.

Gayrimenkullerin Tapu Kayıt Bilgileri	Tarih	Yev.
Taşınmaza Ait Beyan		
3402 Sayılı Kanun'un Ek 1 inci maddesi uygulamasına tabidir. (Şablon: 3402 S.Y. Kadastro Kanunu'nun Ek 1. Maddesi Gereği Belirtme)	19-12-2017	23458
Mülkiyete Ait Beyan		
Katılımcılara geri alım hakkı şerhi kaldırılarak tapu verilmesi durumunda tapu kaydına taşınmazın icra yoluyla satışı dahil 3. kişilere devrinde OSB'den uygunluk görüşü alınması zorunludur. Bu durumda eski katılımcının vermiş olduğu taahhütler yeni alıcı tarafından da aynen kabul edilmiş sayılır	24.02.2009	2312
Teferruat Bilgileri		
33 kalem kaydı oluşturulmuş, teferruat listesi	30.06.2004	3805

2.2.1.2 Gayrimenkul İle İlgili Herhangi Bir Takyidat veya Devredilmesine İlişkin Herhangi bir Sınırlama Olup Olmadığı Hakkında Bilgi

Gayrimenkul üzerinde yer alan takyidatlar raporun "2.2.1 Tapu Kaydı İncelemesi ve Takyidat Bilgileri" bölümünde sunulmaktadır. "Katılımcılara geri alım hakkı şerhi kaldırılarak tapu verilmesi durumunda tapu kaydına taşınmazın icra yoluyla satışı dahil 3. kişilere devrinde OSB'den uygunluk görüşü alınması zorunludur. Bu durumda eski katılımcının vermiş olduğu taahhütler yeni alıcı tarafından da aynen kabul edilmiş sayılır" beyanı bulunmakta olup, bu beyan taşınmazın devredilmesini kısıtlamamakla birlikte, OSB kiterleri açısından, OSB'den görüş alınması gerektiğini belirtir.

Gayrimenkul üzerinde takyidatlarda gayrimenkulün devredilmesini sınırlayacak herhangi bir unsur bulunmamaktadır.

Gayrimenkulün tapu kayıtlarında yer alan takyidatlar ile ilgili görüşler, raporun "8.1.2 Değerleme Konusu Gayrimenkulün, Üzerinde İpotek Veya Gayrimenkulün Değerini Doğrudan Ve Önemli Ölçüde Etkileyecek Nitelikte Herhangi Bir Takyidat Bulunması Durumları Hariç, Devredilebilmesi Konusunda Bir Sınırlamaya Tabi Olup Olmadığı Hakkında Bilgi" bölümünde sunulmaktadır.

2.2.2 Kat İrtifakına Esas Mimari Proje İncelemesi

Kat irtifakı kurulu olmaması sebebiyle "https://webtapu.tkgm.gov.tr/" adresinden online Kat İrtifakı Mimari Proje incelemesi yapılmamıştır.

2.2.3 Kadastro İncelemesi

Değerlemeye konu gayrimenkulün konumlandığı parselin kadastral sınırları, alan ve konum tespiti "Kadastro Müdürlüğü'nde" bulunan paftalar üzerinden ve "https://parselsorgu.tkgm.gov.tr" online parsel sorgu sisteminden yapılan incelemeler suretiyle tespit edilmiştir.

2.3 Gayrimenkullerin ve Bulunduğu Bölgenin İmar Durumu Bilgileri

İmar yönetmelikleri arazi kullanımını ve geliştirmenin yoğunluğunu düzenlemektedir. Gayrimenkul değerleme uzmanı imar ve yapı yönetmeliklerini incelerken, tüm güncel yönetmelikleri ve şartnamelerde meydana gelmesi olası değişiklikleri dikkate almalıdır. İmar planları konut, ticari ve sanayi gibi genel kullanımı tanımlar ve bu kullanımlara istinaden yapılabilecek yapı yoğunluğunu belirtir.

2.3.1 İmar Durumu

Karaman Belediyesi İmar ve Şehircilik Müdürlüğü nden alınan şifahi bilgiye göre;

Parsel 07.12.2020 tasdik tarihli 1/1000 ölçekli Karaman OSB Revize Uygulama İmar Planı sınırları içerisinde "Sanayi Alanı" lejandında kalmakta olup,

- Yençok: Serbest,
- Emsal: 1.00
- Ön Bahçe: 13m, Yan Bahçe: 10m Arka Bahçe: 12m mesafeli yapılaşma şartlarına sahiptir.
- Parselin imar terki bulunmamaktadır.

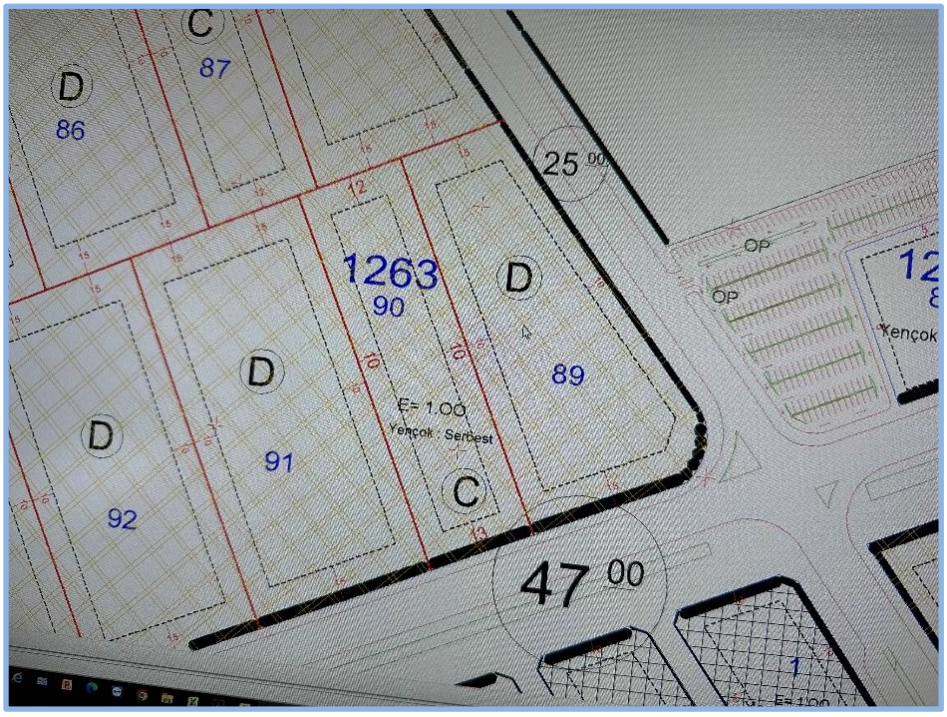

Kaynak : Karaman Belediyesi İmar ve Şehircilik Müdürlüğü

KARAMAN ORGANİZE SANAYİ BÖLGESİ
Organize Sanayi Bölgesi Müdürlüğü

Sayı : O.S.B.M.70-25/ 754
Konu: İmar Durumu

12-06-2025

ŞEKER GAYRİMENKUL YATIRIM ORTAKLIĞI A.Ş.

İLGİ: 04.06.2025tarih ve 2840630 sayılı yazınız.

İlgi yazınızda; Karaman Organize Sanayi Bölgesi içerisinde yer alan ve mülkiyeti ŞEKER GAYRİMENKUL YATIRIM ORTAKLIĞI AŞ. adına kayıtlı tapunun Pirireis Mahallesi 1263 ada 90 nolu parselin yazılı İmar Durumu talep edilmiştir.

Talep edilen parsele ait bilgiler aşağıda düzenlenmiştir.

Bilgi ve gereğini rica ederiz.

Karaman Organize Sanayi Bölgesi
Yönetim Kurulu

Hidayet İŞ
Yönetim Kurulu Üyesi

Ali Kemal BOYNUKALIN
Yönetim Kurulu Başkanı

Parsel Durumu:
İL: Karaman
İLÇE: Merkez
MAHALLE: Pirireis
MEVKİ: Bayamlıağıl
ADA: 1263
PARSEL: 90
NİTELİĞİ: Betonarme Dört Katlı Fabrika Binası Ve Arsası
ALAN: 7231.87m^2
PAFTA: N30-C-02-D-1-D / N30-C-02-D-4-A
PLAN ADI: Karaman Organize Sanayi Bölgesi Revizyon İmar Planı
PLAN ONAMA TARİHİ: 07.12.2020
FONKSİYONU: Sanayi Alanı (OSB)
EMSAL: 1.00
YÜKSEKLİK: Serbest
ÇEKME MESAFELERİ: Ön:13.00, Arka:12.00 ve Yan Çekmeler:10.00m
TERK MİKTARI: Yok

Adres: Organize Sanayi Bölgesi 5.Cad. No:32 KARAMAN
Tel: 0 338 224 14 97 – 223 Fax: 0 338 224 14 98

İrtibat: Mehmet Ali ÖZEN – Hrt Kad.Teknikeri
e-posta: maozen@karamanosb.org.tr
Elektronik Ağ: www.karamanosb.org.tr

2.3.2 Gayrimenkulün Plan, Proje, Ruhsat, Şema ve Dokümanları Hakkında Bilgiler

Tapu Müdürlüğü Arşivi

- Kat irtifakı mimari projesi https://webtapu.tkgm.gov.tr/ adresinde yüklü olmaması sebebiyle online Kat İrtifakı Mimari Proje incelemesi yapılmamıştır.

Karaman OSB ve Karaman Belediyesi İmar ve şehircilik Müdürlüğü Arşivi

- 26.12.1995 tarih, 1995/7-31 numaralı **Mimari Proje**
- 29.12.1995 tarih, 7/31-217 sayılı **Yapı Ruhsatı** (1885 m² için)
- 25.09.1997 tarih, 12/8 numaralı **Yapı Kullanma İzin Belgesi** (1885 m² için)
- 21.07.2006 tarih, 06/06-30 sayılı **İlave Yapı Ruhsatı ve** eki 4 katlı ilave fabrika binası **için Mimari Proje**
- 14.05.2019 tarih, 5198538 sayılı **Yapı Kayıt Belgesi** (depo ve güvenlik binası için 209 m² alana ait)
- 14.05.2019 tarih, 5198510 sayılı **Yapı Kayıt Belgesi** (fabrika ve idari bina için 1223 m² alana ait)

2.3.3 Değerleme Konusu Gayrimenkul İle İlgili Varsa, Son Üç Yıllık Dönemde Gerçekleşen Alım Satım İşlemlerine Ve Gayrimenkulün Hukuki Durumunda Meydana Gelen Değişikliklere (İmar Planında Meydana Gelen Değişiklikler, Kamulaştırma İşlemleri Vb.) İlişkin Bilgi

Değerleme konusu gayrimenkulün mülkiyet durumunda son üç yıl içerisinde değişiklik olmamıştır.

Gayrimenkulün hukuki durumunda herhangi bir kısıtlılık söz konusu değildir.

Değerleme konusu gayrimenkul konumlu olduğu arsada son üç yıllık dönemde imar durumunda değişiklik meydana gelmemiş, kamulaştırma işlemleri vb. uygulamalara konu olmamıştır.

2.3.4 Gayrimenkul İçin Alınmış Durdurma Kararı, Yıkım Kararı, Riskli Yapı Tespiti Vb. Durumlara Dair Açıklamalar

Değerlemeye konu gayrimenkullerle ilgili, değerleme tarihi itibariyle, herhangi bir durdurma kararı, yıkım kararı veya riskli yapı kararı bulunmamaktadır.

2.3.5 Gayrimenkule İlişkin Olarak Yapılmış Sözleşmelere (Gayrimenkul Satış Vaadi Sözleşmeleri, Kat Karşılığı İnşaat Sözleşmeleri ve Hasılat Paylaşımı Sözleşmeler vb.) İlişkin Bilgiler

Değerleme konusu gayrimenkuller için düzenlenmiş herhangi bir gayrimenkul satış vaadi sözleşmesi, kat karşılığı inşaat sözleşmesi ve hasılat paylaşımı sözleşmesi tarafımıza ibraz edilmemiştir.

2.3.6 Gayrimenkuller Ve Gayrimenkul Projeleri İçin Alınmış Yapı Ruhsatlarına, Tadilat Ruhsatlarına, Yapı Kullanım İzinlerine İlişkin Bilgiler İle İlgili Mevzuat Uyarınca Alınması Gerekli Tüm İzinlerin Alınıp Alınmadığına Ve Yasal Gerekliliği Olan Belgelerin Tam Ve Doğru Olarak Mevcut Olup Olmadığı Hakkında Bilgi

Gayrimenkul iskanlı olup kat mülkiyetine geçerek cins tashihi yapılmış, yasal süreçleri tamamlanmıştır.

Gayrimenkulün yasal belgeleri hakkında detaylı bilgileri raporumuzun "2.3.2 Gayrimenkullerin Proje, Ruhsat, Şema Vb. Dokümanları Hakkında Bilgiler" başlığı altında sunulmaktadır.

2.3.7 Değerlemesi Yapılan Projeler İle İlgili Olarak, 29/6/2001 Tarih Ve 4708 Sayılı Yapı Denetimi Hakkında Kanun Uyarınca Denetim Yapan Yapı Denetim Kuruluşu (Ticaret Unvanı, Adresi Vb.) Ve Değerlemesi Yapılan Gayrimenkul İle İlgili Olarak Gerçekleştirdiği Denetimler Hakkında Bilgi

Değerlemeye konu gayrimenkulün Yapı Denetimine ait bir belgeye ulaşılamamış olup, yapılar inşaat yılı itibariyle ilgili kanuna tabi değildir.

2.3.8 Eğer Belirli Bir Projeye İstinaden Değerleme Yapılıyorsa, Projeye İlişkin Detaylı Bilgi Ve Planların ve Söz Konusu Değerin Tamamen Mevcut Projeye İlişkin Olduğuna ve Farklı Bir Projenin Uygulanması Durumunda Bulunacak Değerin Farklı Olabileceğine İlişkin Açıklama

Gayrimenkulün arsası üzerinde planlanan yeni bir gayrimenkul projesi bulunmamaktadır. Raporda proje değerleme çalışması yapılmamıştır.m²

2.3.9 Varsa, Gayrimenkulün Enerji Verimlilik Sertifikası Hakkında Bilgi

Rapor konu gayrimenkule ait Enerji Kimlik Belgesi bulunmaktadır. 17.03.2020 tarih M2470608F02BA numaralı E toplam sınıflı Enerji Kimlik Belgesi bulunmaktadır.

3. GAYRİMENKULÜN FİZİKİ ÖZELLİKLERİ

3.1 Mevcut Ekonomik Koşulların, Gayrimenkul Piyasasının Analizi, Mevcut Trendler Ve Dayanak Veriler İle Bunların Gayrimenkulün Değerine Etkileri

2025 yılının dokuz aylık döneminde pek çok küresel sistemik riskin yaşandığı gözlenmiştir. Bir yandan ABD Başkanı Trump'ın uygulamaya çalıştığı yeni gümrük vergileri ve buna bağlı düzenlemelerin getirdiği dalgalanmalar, diğer yandan Ortadoğu'da yaşanan sıcak savaş ortamı ile uzun bir süredir devam eden Ukrayna-Rusya savaşı karar alıcılar açısından önemli risk faktörleri olmuşlardır. Bu gelişmelerle birlikte izlenmesi gereken emtia fiyatlarındaki oynaklık, ticaret savaşlarına bağlı olarak dünya ekonomisinde yaşanan durgunluk, ürün bazlı sınırlamalar gibi oldukça farklı sonuçların doğduğu çoklu bir risk ortamı oluşmuştur.

ABD Merkez Bankası da Trump'ın uygulamaya koyduğu yeni maliye politikaları nedeniyle eylül ayına kadarki süreçte oldukça muhafazakâr davranmış, faiz indirimini ötelemiştir. Bu tutum Trump tarafından çok eleştirilmiş hatta Fed'in bağımsızlığı konusu finans çevrelerince tartışılır olmuştur. Eylül ayı itibariyle istihdam kaygılarının artması, gümrük vergilerinin enflasyon üzerindeki etkisinin beklenenden daha az olması gibi nedenlerden ötürü 25 baz puan faiz düşürmüştür. Yıl sonuna kadar bir kez daha faiz düşürme ihtimali de güçlenmiş görülmektedir.

ABD Başkanının uygulamaya çalıştığı ekonomi politikaları diğer ülkelerin para ve maliye politikaları üzerinde de baskı oluşturmuştur. Gerek küresel ticaretin yeni vergi oranları sonrası nasıl bir yol izleyeceği, gerekse buna karşı diğer ülkelerin alacağı önlemler küresel büyüme üzerindeki riskleri artırırken diğer yandan belirsizlik iklimi finansal piyasaları da etkilemektedir.

ABD'nin başlattığı gümrük vergisi artışı, ülkeler arasında da mütekabiliyete neden olacağından küresel büyümede yaşanacak kaybın ötesinde başta maliyet enflasyonunun artması ve ticaretin yavaşlaması gibi sorunların da oluşabileceği öngörülmektedir.

OECD'nin Ekonomik Görünüm, Eylül 2025 ara raporunda 2025 yılında %2,9 olan büyümenin %3,2'ye artacağı, 2026 yılı büyüme beklentisininse %3,3'ten %3,2'ye gerileyeceği öngörülmüştür. Enflasyon için yapılan tahmin ise; 2025 yılı için %31,4'ten %33,5'e yükseltilirken, 2026 yılı için %18,5'ten %19,2'ye revize edilmiştir. Brezilya, Türkiye, Meksika gibi ülkelerde ılımlı seyredecek enflasyona paralel olarak faiz oranlarında geri çekilme beklenebileceği raporda ifade edilmiştir.

Türkiye'nin göreceli olarak ABD gümrük vergilerinden daha az oranda etkileneceği beklentisi, petrol, doğalgaz ve bazı temel girdi maliyetlerinde yaşanan fiyat gerilemeleriyle birlikte, para politikasında daha ılımlı bir görünüme neden olmuştur. Ancak enflasyonda hâlâ katı bir seyrin sürmesi, faiz oranlarının buna bağlı yüksek seyri, yapısal anlamda risk unsuru olarak dikkat çekmektedir. Haziran ayı itibarıyla dezenflasyonist sürecin hızlanmasıyla birlikte TCMB'de faiz indirimleri olmuştur. Merkez Bankasının yaptığı açıklama ve raporlarda veri tabanlı ilerleme yapılacağı, enflasyondaki ana eğilime göre para politikası adımları atılabileceği vurgulanmıştır. Bu bağlamda TCMB nisan ayında %46 olan politika faizini temmuz ayında 300, eylül ayında 250, ekim ayında 100 baz puan indirerek %39,5 düzeyine çekmiştir. Ülkemizde sonbahar aylarında mevsimsel olarak yükselme eğilimi gösteren fiyatların genel seviyesi nedeniyle sonraki faiz indirimlerinin daha sınırlı olması beklenebilir.

Grafik : Türkiye ve Gelişmekte Olan Ülke CDS Primleri* (5 Yıl Vadeli, Baz Puan)

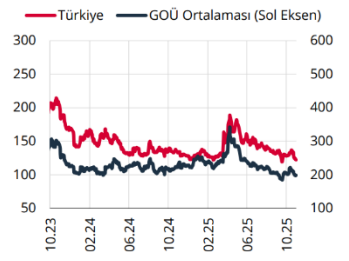

Kaynak: Bloomberg.
* Gelişmekte olan ülkeler: Brezilya, Endonezya, Filipinler, G. Afrika, Kolombiya, Malezya, Meksika, Şili.

Grafik : Türk Lirası Fonlama Faizleri* (4 Haftalık Hareketli Ortalama, %)

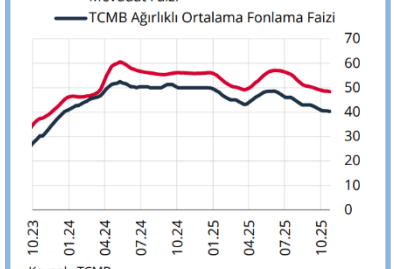

Kaynak: TCMB.
* Mevduat faizi bileşik, TCMB ağırlıklı ortalama fonlama faizi ise basit faizdir.

Grafik : Toplam İşsizlik Oranı ve İşgücüne Katılım Oranı* (Mevsimsellikten Arındırılmış, %)

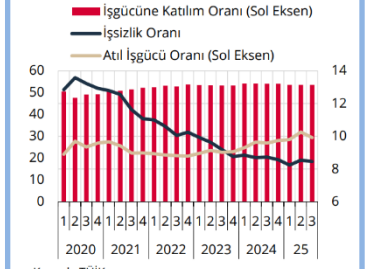

Kaynak: TÜİK.
* Son çeyrek, aylık bazda yayımlanan verilerin ortalamasıdır.

Küresel risk iştahı, ticaret anlaşmalarına ilişkin belirsizlikler ve özellikle ekim ayında artan küresel oynaklıklar ile zayıf seyrini sürdürürken TL cinsi varlıklara giriş yavaşlamıştır. Bu görünüm altında, Türkiye'nin CDS primi, GOÜ risk primlerine benzer bir seyirle 31 Ekim itibarıyla 245 baz puan düzeyine gerilerken, Türk lirasının ima edilen oynaklığı yatay seyretmiştir. TCMB rezervlerindeki güçlü toparlanma devam ederken, TCMB brüt uluslararası rezervleri 24 Ekim itibarıyla altın fiyatlarındaki artışın da etkisiyle 185,5 milyar ABD doları seviyesine yükselmiştir.

2025 yılının ikinci çeyreğinde büyüme öngörülerin üzerinde gerçekleşmiştir. Bu dönemde Gayri Safi Yurt İçi Hasıla (GSYH), yıllık bazda yüzde 4,8, çeyreklik bazda ise yüzde 1,6 oranında artmıştır. Nihai yurt içi talep yıllık bazda

büyümenin sürükleyicisi olurken, çeyreklik bazda ise ilk çeyrekte gösterdiği gerilemeyi sürdürmüştür. Toplam yatırımlar çeyreklik bazda artarken, özel tüketim ve kamu tüketimindeki azalışlar nihai yurt içi talebin çeyreklik bazda büyümeyi sınırlamasına neden olmuştur. Bu dönemde, ihracat gerilerken, küresel ticaret belirsizliklerinin etkisiyle öne çekilmiş ithalat kaynaklı olarak net ihracat büyümeyi azaltıcı yönde etkilemiştir. Bu çerçevede, ikinci çeyrekte büyüme öngörülerin üzerinde gerçekleşmiş olsa da nihai yurt içi talebin zayıf seyrini koruduğu değerlendirilmektedir.

GSYH Büyüme Oranları (Bir önceki yılın aynı dönemine göre % değişim)

2021				2022				2023				2024				2025	
I	II	III	IV	I	II	III	IV	I	II	III	IV	I	II	III	IV	I	II
8,0	22,4	8,2	10,4	7,8	7,6	4,1	3,1	4,0	4,6	6,5	4,9	5,3	2,3	2,8	3,2	2,3	4,8

Tüketici enflasyonu ekim ayında yüzde 32,9'a gerilemiş ve tahmin aralığının üst bandının üzerinde gerçekleşmiştir. Son üç aydaki gelişmeler alt kalemler bazında değerlendirildiğinde, yıllık enflasyona gıda grubu artış yönünde katkı verirken, diğer ana alt grupların enflasyonu düşürücü yönde katkı verdiği izlenmiştir. Hizmet grubunda üçüncü çeyrekte özellikle okula dönüş etkisi belirgin olmuş, zamana bağlı fiyat belirleme ve geçmiş enflasyona endeksleme eğilimi yüksek olan kalemlerdeki gelişmeler öne çıkmıştır. Vergi ve yönetilen kalemlerin manşet enflasyon üzerindeki etkisi ise zayıflamıştır. Uluslararası enerji fiyatları gerilerken enerji dışı emtia, endüstriyel ve değerli metaller öncülüğünde artmıştır. Küresel Arz Zinciri Baskı Endeksi tarihsel ortalamasına yakın seyretmiş, haziran ayında önemli ölçüde yükselen küresel ve Çin'e yönelik taşımacılık endeksleri ilerleyen aylarda gerilemiştir. Küresel arz yönlü unsurlardaki bu ılımlı seyre karşın, yurt içinde 2025 yılına ait bitkisel üretim tahminleri kuraklık ve don gibi arz yönlü unsurların etkisiyle aşağı yönlü güncellenerek, tarım ve gıda ürünlerinin arzına yönelik belirginleşen olumsuz seyre işaret etmiştir. Bu dönemde Türk lirası görece istikrarlı bir seyir izlemiş ve değer kaybı sınırlı olmuştur. Üçüncü çeyreğe dair veriler, talep koşullarının dezenflasyonist düzeyde olduğuna ancak dezenflasyon sürecinin yavaşladığına işaret etmektedir. Üretici fiyat artışı ekim ayında önceki aylara kıyasla yavaşlamış, yıllık enflasyon yüzde 27,0 olmuştur. Enflasyon beklentilerindeki gerileme eğilimi kesintiye uğramış; beklentiler ve fiyatlama davranışları dezenflasyon süreci açısından risk unsuru olmayı sürdürmüştür.

Enflasyon Oranları (Bir önceki yılın aynı ayına göre yıllık yüzde değişim)

	Kas.24	Ara.24	Oca.25	Şub.25	Mar.25	Nis.25	May.25	Haz.25	Tem.25	Ağu.25	Eyl.25	Eki.25
TÜFE	47,1	44,4	42,1	39,1	38,1	37,9	35,4	35,0	33,5	33,0	33,3	32,9
Yİ-ÜFE	29,5	28,5	27,2	25,2	23,5	22,5	23,1	24,5	24,2	25,2	26,6	27,0

Enflasyonun yüzde 70 olasılıkla, 2025 yıl sonunda yüzde 31 ile yüzde 33 aralığında; 2026 yıl sonunda ise yüzde 13 ile yüzde 19 aralığında gerçekleşeceği tahmin edilmektedir. Enflasyonun 2027 yıl sonunda tek haneli seviyelere geriledikten sonra orta vadede enflasyon hedefi olan yüzde 5 seviyesinde istikrar kazanacağı öngörülmektedir.

Gayrimenkul Piyasası

Gayrimenkul sektörünün önemli göstergelerinden konut satış rakamlarına göre 2025 yılı ilk sekiz aylık döneminde toplam satışlar 978.070 adet olarak gerçekleşmiştir. 2024 yılının aynı dönemine göre %21,3 dolayında bir artış görülmüştür. Aynı dönemdeki satışların 141.227 adeti ipotekli olarak gerçekleşirken, bir önceki yılın aynı dönemine göre %84,6'lik bir artış söz konusudur. İlgili dönemde birinci elden satışlar 295.524 adet, ikinci elden satışlar ise 682.546 adet olarak kayıtlara geçmiştir.

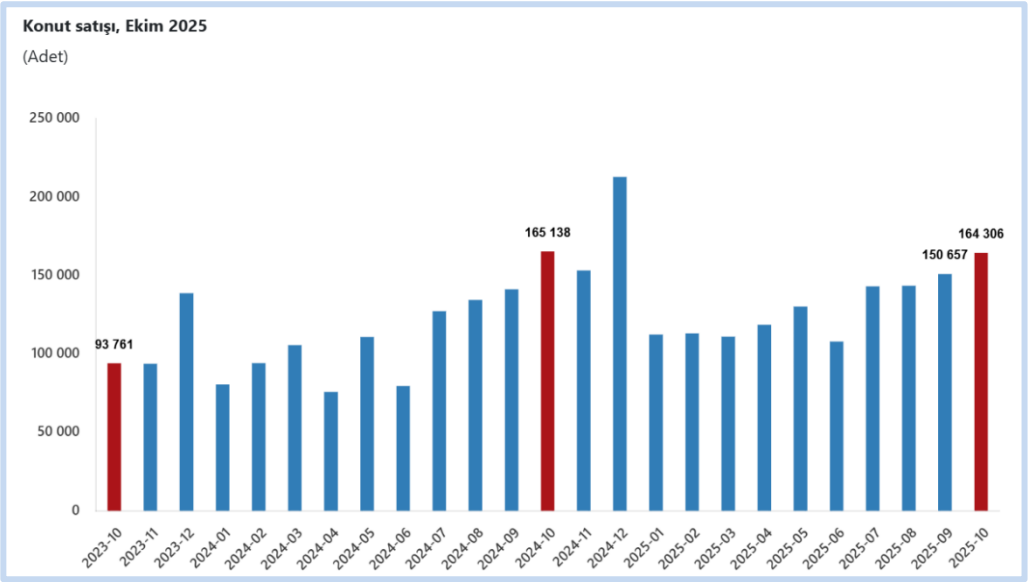

Ülkemizde demografik etmenler (genç nüfus, evlenme/boşanma, taşınma, yurtiçi ve yurtdışından göçler) ile kentleşme olgusunda yaşanan değişmelerle sürdürülebilir doğal bir konut talebi mevcuttur. Bu talep zaman zaman içinde yaşanılan konjonktüre göre artıp azalabilmektedir. Ancak değişen sosyolojik şartlar özellikle Z kuşağında mal sahipliğinden çok kullanım eğilimini dünya genelinde artırmış gözükmektedir. Diğer bir husus da konut sahipliği oranın özellikle orta gelir grubunda erişilebilirlik sorununa bağlı olarak devam ettiğidir. Buna karşılık başta kamu olmak üzere orta gelir düzeyindeki kişilerin ev sahibi olabilmesi için çalışmalar devam ettirilmektedir.

Yılın ilk sekiz ayında gayrimenkul piyasası bozulan risk beklentilerine rağmen canlı sayılabilecek rakamlara sahip olmuştur. Canlılığın nedeni olarak; faizlerdeki düşme beklentisi, buna bağlı olarak gayrimenkul fiyatlarında olan/olabilecek artış eğilimi, göreceli konut kredilerine ulaşılabilirliğin artması, faiz, altın, KKM gibi yatırım araçlarından gelir elde edenlerin bu geliri gayrimenkulde değerlendirmek istemeleri, 6 Şubat depremi sonrası artan iç göç haraketliliği gibi unsurlar sayılabilir.

Son iki buçuk yıldır uygulanan enflasyonla mücadele programı belli oranda başarı kazanıp dezenflasyon yaşandıysa da hali hazırda devam eden yapışkan ve katı eğilim tüm varlık fiyatlarında olduğu gibi gayrimenkul fiyatlarını da etkilemiştir. TCMB tarafından açıklanan konut fiyat endeksine (KFE) baktığımızda nominal artışın sürmesine karşın reel fiyatların hâlâ enflasyonun altında olduğu gözlenmektedir. Her ne kadar reel fiyatlar enflasyonun altında olsa da eğilime baktığımızda reel anlamda değerleme sürecinde artan bir ivme dikkat çekmektedir.

2025 yılı ağustos ayında bir önceki aya göre %2,5 oranında artan KFE, bir önceki yılın aynı ayına göre nominal olarak %31,4 oranında artmış, reel olarak ise %1,2 oranında azalmıştır. Üç büyük şehirdeki fiyat değişimlerini incelediğimizde 2025 yılı ağustos ayında bir önceki yılın aynı ayına göre, İstanbul, Ankara ve İzmir'de sırasıyla %30,2, 41,1 ve 31,9 oranlarında artış göstermiştir.

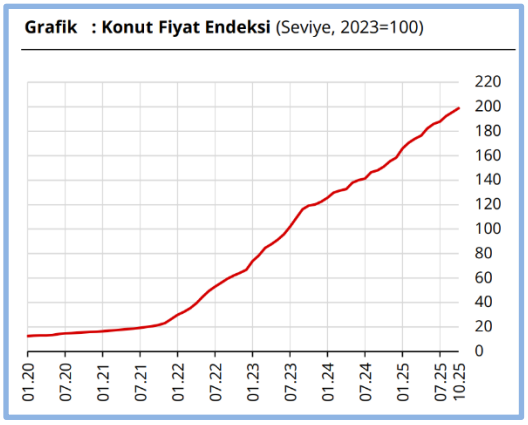

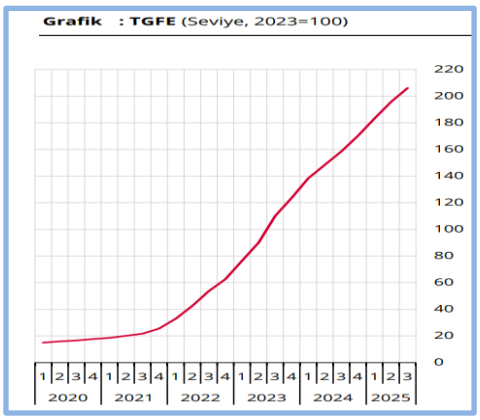

Gerek uygulanan politikaların etkisi, gerekse talepte geçtiğimiz yıl yaşanan yavaşlamayla birlikte inşaat maliyetlerinde 2024 yılı bahar aylarından bu yana keskin bir düşüş gözlenmiştir. TÜİK verilerine göre, 5 inşaat maliyet endeksi 2025 yılı temmuz ayında bir önceki aya göre %1,41 artmış, bir önceki yılın aynı ayına göre %22,98

yükselmiştir. Bir önceki aya göre malzeme endeksi %1,79 artarken, işçilik endeksi %0,22 yükselmiştir. Ayrıca bir önceki yılın aynı ayına göre malzeme endeksi %19,98, işçilik endeksi %31 yükselmiştir.

Gayrimenkul sektörü ve ekonominin başka önemli bir göstergesi de yapı ruhsatları ile yapı kullanım izinlerindeki eğilimdir. Bu göstergeler hem ekonomik beklentileri okumak hem de sektörün ekonomik ve üretim kaynaklı eğilimini ölçmek adına değerlidir. TÜİK tarafından ağustos ayında açıklanan (II. Çeyrek: Nisan-Haziran, 2025) yapı ruhsatı verilen bina sayılarına baktığımızda; bir önceki yılın aynı çeyreğine göre, 2025 yılı ikinci çeyreğinde idare tarafından ruhsatlandırılan bina sayısının %47,4, daire sayısının %90,3 ve yüz ölçümün %61,8 arttığını gözlemliyoruz. Aynı döneme ait yapı kullanım izinleri ise; bir önceki yılın aynı çeyreğine göre, 2025 yılı ikinci çeyreğinde idare tarafından yapı kullanma izini verilen bina sayısı %18,1 daire sayısı %44,3 ve yüz ölçüm %30,2 artmıştır. Yapı ruhsatlarının artması geçtiğimiz yıllarda zayıf seyreden talebin tekrar canlanacağına ilişkin beklentiler, arzın geçmiş yıllarda sınırlı olması, deprem konutu inşaatlarının hızlanması ve kentsel dönüşüm nedeniyle artmış görünmektedir. Yapı kullanım izinlerinin de bu çerçevede belli bir süre sonra artması beklenebilir.

Kaynak: TCMB Araştırma Raporları ve GYODER / Türkiye Gayrimenkul Sektörü 2025 3.Çeyrek Raporu

Gayrimenkulün Bulunduğu Bölgenin Analizi ve Kullanılan Veriler

3.1.1 Karaman İli

Karaman ili, Türkiye'nin İç Anadolu Bölgesi'nin güneyinde yer almakta olup, 2024 yılı itibarıyla 262.791 kişilik nüfusa sahiptir. Nüfusun %49,79'unu erkekler, %50,21'ini ise kadınlar oluşturmaktadır. Nüfus yoğunluğu kilometrekare başına 29 kişi olarak ölçülmüştür. Ancak son yıllarda nüfus azalma eğilimi göstermektedir; 2023-2024 yılları arasında nüfus artış hızı %-4,4 olarak kaydedilmiştir. Genç nüfus oranı (15-24 yaş) %15,9 seviyesindedir.

Yüzölçümü 8.678 km² olan Karaman'ın rakımı 1.033 metredir. İlin doğusunda Ereğli, batısında Antalya, kuzeyinde Konya, güneyinde Mersin ve güneydoğusunda Silifke bulunmaktadır. Karasal iklimin etkili olduğu Karaman'da yazlar sıcak ve kurak, kışlar ise soğuk ve yağışlı geçer.

Karaman ekonomisi büyük ölçüde imalat sanayi, tarım ve enerji sektörlerine dayanmaktadır. Elma ve ceviz gibi ürünlerle öne çıkan tarım sektöründe, hibe ve faizsiz kredi desteğiyle tarımsal yatırımlar teşvik edilmektedir. Ayrıca mobilya, mermer ve güneş enerjisi santralleri de ilin sanayi potansiyelini desteklemektedir.

Sosyo-ekonomik gelişmişlik açısından Türkiye genelinde 35. sırada bulunan Karaman, 0,177 gelişmişlik skoru ile 3. kademe iller arasında yer almaktadır. Bu veriler, ilin genç nüfus potansiyeli ve tarımsal zenginliğiyle dikkat çektiğini, ancak kalkınma stratejilerinde demografik düşüş ve gelişmişlik düzeyinin göz önünde bulundurulması gerektiğini göstermektedir.

3.1.2 Merkez İlçesi

Karaman Merkez ilçesi, 2024 yılı itibarıyla 207.686 nüfusuyla ilin en kalabalık yerleşimidir. Nüfusun yarıdan fazlası şehir merkezinde yaşarken, ilçenin yüzölçümü 4.036 km² ile oldukça geniştir. Arazilerinin yaklaşık yarısı tarım alanıdır ve ilçede tarıma dayalı sanayi önemli yer tutar. 3.900'den fazla işyeri bulunan ilçede organize sanayi bölgesi de bulunmaktadır. Türkiye genelinde sosyo-ekonomik gelişmişlik açısından 168. sırada yer alan Karaman Merkez, hem tarım hem de sanayi potansiyeliyle dikkat çeken, kalkınma açısından stratejik öneme sahip bir merkezdir.

3.1.3 Pirireis Mahallesi ve Gayrimenkulün Yakın Çevresi

Karaman Merkez ilçesine bağlı Piri Reis Mahallesi, 2024 yılı itibarıyla 5.444 kişilik nüfusuyla ilin en kalabalık sekizinci mahallesidir. Mahalle, son yıllarda büyük kentsel dönüşüm projeleriyle dikkat çekmektedir.

Ancak, bazı altyapı sorunları da mevcuttur. Özellikle yağışlı dönemlerde yaşanan su baskınları ve kanalizasyon taşmaları, mahalle sakinlerinin yaşam kalitesini olumsuz etkilemektedir.

Genel olarak, Piri Reis Mahallesi, modern konut projeleri ve sosyal alanlarıyla Karaman'ın gelişen bölgelerinden biri olma yolunda ilerlemektedir.

3.1.4 Ulaşım

Taşınmaza ulaşım için Karaman il merkezinde yer alan 100. Yıl Bulvarı ve Recep Tayyip Erdoğan Bulvarı kesişiminden , Recep Tayyip Erdoğan Bulvarı üzerinden 7 km ilerlendikten sonra yolun sağında kalan 2209. Sokağa girilir. 2209. Sokak üzerinden devam edilir ve 4. Cadde kesişiminden 345 m ilerledikten sonra yolun solunda kalan 3. Caddeye girilir. 3 Cadde üzerinden yaklaşık 400 m ilerlenip yolun solunda kalan parsele ulaşılır.

3.2 Değerleme İşlemini Olumsuz Yönde Etkileyen Veya Sınırlayan Faktörler

Değerleme tarihi itibariyle süreç tamamlanana kadar geçen sürede, değerleme işlemini olumsuz etkileyen veya sınırlayan herhangi bir faktör olmamıştır.

3.3 Gayrimenkulün Fiziki, Yapısal, Teknik ve İnşaat Özellikleri

3.3.1 Arsa Özellikleri

Değerlemeye konu gayrimenkul, Karaman ili, Merkez ilçesi, Pirireis Mahallesinde yer almaktadır.

1263 ada, 90 numaralı parsel 7.231,87 m² yüzölçüme sahiptir. Dikdörtgen geometrik şekle sahip arsa üzerinde 1 adet 1 katlı 9 m² güvenlik binası, 1 adet 3 katlı 355 m² idari bina, 1 adet 1 katlı 200 m² depo, 1 adet 4 katlı 1885 m² fabrika ana binası, 1 adet 4 katlı 724 m² fabrika ek yapısı ve 1 adet 1 katlı 151 m² depo bulunmaktadır. Parselin 1 kenarı caddeye cepheli olup, diğer cephelerinde komşu parseller yer almaktadır. Parsel kısmen hafif eğimli ve geneli düz bir topoğrafyada yer almakta olup, yapılar parselin neredeyse yarısı üzerinde konumludur.

3.3.2 Bina Özellikleri

Değerleme konusu gayrimenkul 7231,87 m² yüz ölçümlü, 1263 ada 90 parsel üzerinde inşa edilmiştir. Tesiste yer alan yapıların konumu ve numaralandırılması aşağıdaki krokide yer almaktadır.

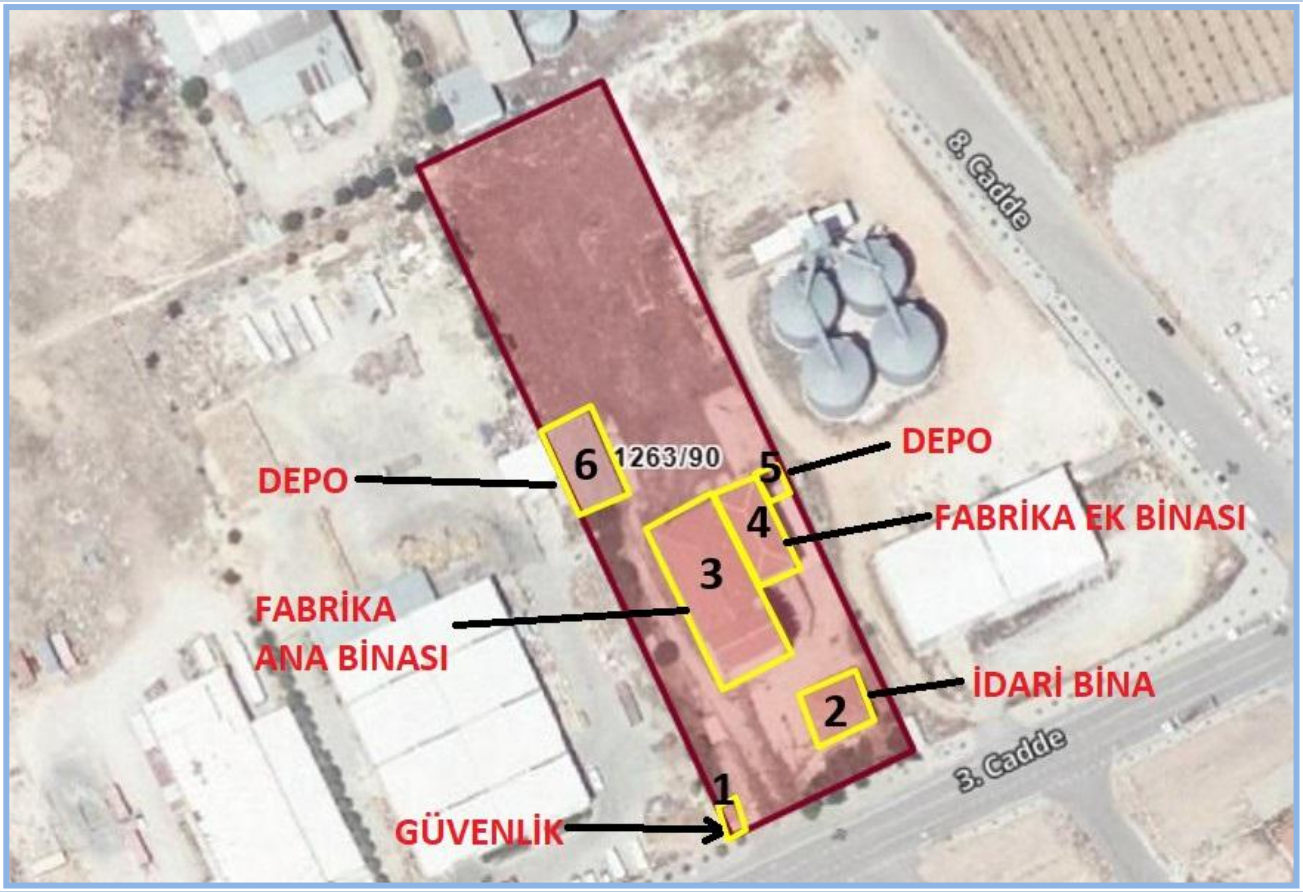

Bina Özellikleri:	
1-Güvenlik Binası	Yapı tek kattan oluşmakta olup, 9 m² inşaat alanına sahiptir. Yapı betonarme karkas tarzda inşa edilmiştir.
2-İdari Bina	Yapı projesinde ve yerinde zemin ve 2 normal kat olmak üzere toplamda 3 kattan oluşan betonarme yapıdadır. Yaklaşık 355 m² brüt alanına sahiptir. Zemin Katta; mutfak, 1 oda ve tuvaletler, 1. ve 2. Normal Katların her birinde mutfak, 2 oda ve tuvaletler bulunmaktadır. Zemin kat yaklaşık 115 m² , diğer katlarının her biri yaklaşık 120 m² alanlı olup, toplam kullanım alanı brüt 355 m²'dir.
3-Fabrika Ana Binası	Yapı projesinde bodrum, zemin ve 2 normal kattan oluşmakta olup, yaklaşık 1885 m² inşaat alanına sahiptir. Yapı betonarme tarzda inşa edilmiştir. Bodrum katta 355 m² alana sahip sığınak bulunmaktadır. Zemin kat 535 m² alana sahip fabrika alanı hacminden oluşmaktadır. 1.normal kat 535 m² alana sahip olup, fabrika alanı ve silo alanı hacimlerinden oluşmaktadır. 2.normal kat 460 m² alana sahip olup, fabrika alanı ve silo alanı hacimlerinden oluşmaktadır.
4-Fabrika Ek Yapısı	Yapı projesinde bodrum, zemin ve 2 normal kattan oluşmakta olup, yaklaşık brüt 725 m² alandan oluşmaktadır. Bodrum kat projesinde 181 m² olup sığınak hacminden oluşmaktadır. Zemin kat projesinde ve yerinde 181 m² , 1.normal kat yerinde ve projesinde 181 m², 2.normal kat projesinde ve yerinde 181 m² brüt alandan oluşmaktadır. Yapının projesinde zemin kattan 2 giriş aldığı fakat yerinde incelemede 1 giriş olduğu görülmektedir. Yapı Fabrika Ana Binasının doğusunda ve bitişik şekilde konumlanmaktadır. Yapı faal değildir ve bakıma ihtiyacı vardır.
5-Depo	Yapı tek kattan oluşmakta olup, 151 m² inşaat alanına sahiptir. Yapı betonarme karkas tarzda inşa edilmiştir.
6-Depo	Yapı tek kattan oluşmakta olup, 200 m² inşaat alanına sahiptir. Yapı betonarme karkas tarzda inşa edilmiştir.

Gayrimenkulün yerinde incelemeler yapılmış, gerekli ölçümler alınmış ve tespitler yapılmıştır. Konu parsel üzerindeki yapılar bakımsız durumdadır. Yapılar genelinde yasal kayıtlarına ve mimari projeye alansal olarak uygun olmayan herhangi bir bölüm bulunmamaktadır.

3.3.3 Bağımsız Bölümlerin Özellikleri

Değerleme konusu gayrimenkulde kat irtifakı kurulu olmadığından bağımsız bölüm bulunmamaktadır.

3.3.4 Varsa, Mevcut Yapıyla veya İnşaatı Devam Eden Projeyle İlgili Tespit Edilen Ruhsata Aykırı Durumlara İlişkin Bilgiler

Fabrika binasına ait yeni yapı ruhsatı ile ek yapı ruhsatı bulunmakla birlikte, diğer yapılara ait ruhsat bulunmamaktadır. Ancak toplam 1.432 m² alan için düzenlenmiş iki adet Yapı Kayıt Belgesi bulunmaktadır. 14.05.2019 tarihinde idari bina ve fabrika ek yapısı için düzenlenen 5198510 sayılı Yapı Kayıt Belgesi'nde 1223 m² brüt alan belirtilmişken, bu alanın mevcut ölçümlerde 1080 m² olduğu tespit edilmiştir.

3.3.5 Gayrimenkulün Değerleme Tarihi İtibarıyla Hangi Amaçla Kullanıldığı, Gayrimenkul Arsa Veya Arazi İse Üzerinde Herhangi Bir Yapı Bulunup Bulunmadığı Ve Varsa, Bu Yapıların Hangi Amaçla Kullanıldığı Hakkında Bilgi

Konu parsel üzerinde 1 adet güvenlik kulübesi, 3 katlı idari bina, 2 adet 1 katlı depo, 4 katlı fabrika ana binası ve 1 adet fabrika ek binası bulunmaktadır. Yapılar kullanılmamaktadır.

4. DEĞERLEME ÇALIŞMALARINDA ESAS ALINAN YÖNTEMLER VE STANDARTLAR

4.1 Değer Tanımları

Bir gayrimenkul projesinin veya gayrimenkule bağlı hak ve faydaların belli bir tarihteki değerinin belirlenmesi amacı ile yapılan çalışmaya "değerleme", bu çalışmanın sonucunda tespit edilen kanaate ilişkin rakama ise "değer" denir.

Pazar Değeri (Market Value)

Pazar değeri, bir varlık veya yükümlülüğün, uygun pazarlama faaliyetleri sonucunda, istekli bir satıcı ve istekli bir alıcı arasında, tarafların bilgili ve basiretli bir şekilde ve zorlama altında kalmaksızın hareket ettikleri, muvazaasız bir işlem ile değerleme tarihi itibarıyla el değiştirmesinde kullanılması gerekli görülen tahmini tutardır.

Pazar Kirası (Market Rent)

Pazar kirası taşınmaz mülkiyet haklarının, uygun pazarlama faaliyetleri sonucunda, istekli bir kiralayan ve istekli bir kiracı arasında, tarafların bilgili ve basiretli bir şekilde ve zorlama altında kalmaksızın hareket ettikleri, muvazaasız bir işlem ile uygun kiralama şartları çerçevesinde, değerleme tarihi itibarıyla kiralanması sonucu elde edilecek fayda için tahmin edilmesi gerekli görülen tutardır.

Makul Değer (Equitable Value)

Makul değer, bir varlığın veya yükümlülüğün bilgili ve istekli taraflar arasında devredilmesi için, ilgili tarafların her birinin menfaatini yansıtan tahmini fiyattır.

Yatırım Değeri/Bedeli (Investment Value/Worth)

Yatırım değeri bireysel yatırım veya işletme amaçları doğrultusunda sahibi veya gelecek sahibi için bir varlığın değeridir.

Sinerji Değeri (Synergistic Value)

Sinerji değeri, iki veya daha fazla varlığın veya hakkın bir araya gelmesi sonucunda oluşan, bunların bir arada toplam değerinin, ayrı ayrı değerlerinin toplamından daha yüksek olduğu değeri ifade eder.

Tasfiye Değeri (Liquidation Value)

Tasfiye değeri, bir varlığın veya bir grup varlığın birer birer satılması sonucunda elde edilen tutardır. Tasfiye değerinin varlıkların satılabilir duruma getirilmesine ve elden çıkarma işlemine ilişkin maliyetler dikkate alınarak belirlenmesi gerekli görülmektedir. Tasfiye değeri iki farklı varsayılan kullanım dahilinde belirlenebilir:

Düzenli Tasfiye (Orderly Liquidation)

Düzenli tasfiye, bir varlık grubunun, alıcı (veya alıcıların) bulunması için makul bir süresi olan ve olduğu gibi satış yapma zorunluluğu bulunan bir satıcının tasfiye satışından elde edilebilecek değerini ifade eder.

Zorunlu Satış (Forced Sale)

"Zorunlu satış" terimi sıklıkla, bir satıcıyı satışa zorlayan koşullar içinde bulunduğu; bunun sonucunda da uygun pazarlama süresinin mümkün olmadığı ve alıcıların yeterli değerlendirme yapma imkanı bulamayabildiği durumlarda kullanılır.

Gerçeğe Uygun Değer (Fair Value)

UFRS 13"de (Uluslararası Finansal Raporlama Standartları) gerçeğe uygun değer, piyasa katılımcıları arasında ölçüm tarihinde olağan bir işlemde, bir varlığın satışından elde edilecek veya bir borcun devrinde ödenecek fiyat olarak tanımlanmaktadır.

4.2 Değerleme Yöntemleri

Uygun değerleme temeli ile tanımlanan değerlemeye ulaşmak için bir veya daha fazla değerleme yaklaşımı kullanılabilir. Bu Çerçevede tanımlanan ve açıklanan üç yaklaşım değerlemede kullanılan ana yaklaşımlardır. Hepsinin fiyat dengesi, yarar veya ikame beklentisi ekonomik ilkelerine dayalıdır.

Pazar Yaklaşımı (Market Approach)

Pazar yaklaşımı varlığın, fiyat bilgisi elde edilebilir olan aynı veya karşılaştırılabilir (benzer) varlıklarla karşılaştırılması suretiyle gösterge niteliğindeki değerin belirlendiği yaklaşımı ifade eder.

Aşağıda yer verilen durumlarda, pazar yaklaşımının uygulanması ve bu yaklaşıma önemli ve/veya anlamlı ağırlık verilmesi gerekli görülmektedir:

(a) değerleme konusu varlığın değer esasına uygun bir bedelle son dönemde satılmış olması,

(b) değerleme konusu varlığın veya buna önemli ölçüde benzerlik taşıyan varlıkların aktif olarak işlem görmesi, ve/veya

(c) önemli ölçüde benzer varlıklar ile ilgili sık yapılan ve/veya güncel gözlemlenebilir işlemlerin söz konusu olması.

Pazar yaklaşımında genellikle her biri farklı çarpanlara sahip karşılaştırılabilir varlıklardan elde edilen pazar çarpanları kullanılır. Belirlenen aralıktan uygun çarpanın seçimi niteliksel ve niceliksel faktörlerin dikkate alındığı bir değerlendirmenin yapılmasını gerektirir.

Gelir Yaklaşımı (Income Approach)

Gelir yaklaşımı, gösterge niteliğindeki değerin, gelecekteki nakit akışlarının tek bir cari değere dönüştürülmesi ile belirlenmesini sağlar. Gelir yaklaşımında varlığın değeri, varlık tarafından yaratılan gelirlerin, nakit akışlarının veya maliyet tasarruflarının bugünkü değerine dayanılarak tespit edilir.

Aşağıda yer verilen durumlarda, gelir yaklaşımının uygulanması ve bu yaklaşıma önemli ve/veya anlamlı ağırlık verilmesi gerekli görülmektedir:

(a) varlığın gelir yaratma kabiliyetinin katılımcının gözüyle değeri etkileyen çok önemli bir unsur olması,

(b) değerleme konusu varlıkla ilgili gelecekteki gelirin miktarı ve zamanlamasına ilişkin makul tahminler mevcut olmakla birlikte, ilgili pazar emsallerinin varsa bile az sayıda olması.

İndirgenmiş Nakit Akışı Yöntemi (Discounted Cash Flow Method)

İNA yönteminde, tahmini nakit akışları değerleme tarihine indirgenmekte ve bu işlem varlığın bugünkü değeriyle sonuçlanmaktadır. İNA yönteminin temel adımları; değerleme konusu varlığın ve değerleme görevinin niteliğine en uygun nakit akışı türünün seçilmesi (örneğin, vergi öncesi veya vergi sonrası nakit akışları, toplam nakit akışları veya özsermayeye ait nakit akışları, reel veya nominal nakit akışları vb.), nakit akışlarının tahmin edileceği en uygun kesin sürenin varsa belirlenmesi, söz konusu süre için nakit akış tahminlerinin hazırlanması, (varsa) kesin tahmin süresinin sonundaki devam eden değerin değerleme konusu varlık için uygun olup olmadığının; daha sonra da, varlığın niteliğine uygun devam eden değerin belirlenmesi, uygun indirgeme oranının belirlenmesi ve indirgeme oranının varsa devam eden değer de dâhil olmak üzere, tahminî nakit akışlarına uygulanması şeklindedir.

Maliyet Yaklaşımı (Cost Approach)

Maliyet yaklaşımı, bir alıcının, gereksiz külfet doğuran zaman, elverişsizlik, risk gibi etkenler söz konusu olmadıkça, belli bir varlık için, ister satın alma, isterse yapım yoluyla edinilmiş olsun, kendisine eşit faydaya sahip başka bir varlığı elde etme maliyetinden daha fazla ödeme yapmayacağı ekonomik ilkesinin uygulanmasıyla gösterge niteliğindeki değerin belirlendiği yaklaşımdır. Bu yaklaşımda, bir varlığın cari ikame maliyetinin veya yeniden üretim maliyetinin hesaplanması ve fiziksel bozulma ve diğer biçimlerde gerçekleşen tüm yıpranma paylarının düşülmesi suretiyle gösterge niteliğindeki değer belirlenmektedir.

Aşağıda yer verilen durumlarda, maliyet yaklaşımının uygulanması ve bu yaklaşıma önemli ve/veya anlamlı ağırlık verilmesi gerekli görülmektedir:

(a) katılımcıların değerleme konusu varlıkla önemli ölçüde aynı faydaya sahip bir varlığı yasal kısıtlamalar olmaksızın yeniden oluşturabilmesi ve varlığın, katılımcıların değerleme konusu varlığı bir an evvel kullanabilmeleri için önemli bir prim ödemeye razı olmak durumunda kalmayacakları kadar, kısa bir sürede yeniden oluşturulabilmesi,

(b) varlığın doğrudan gelir yaratmaması ve varlığın kendine özgü niteliğinin gelir yaklaşımını veya pazar yaklaşımını olanaksız kılması, ve/veya

(c) kullanılan değer esasının temel olarak ikame değeri örneğinde olduğu gibi ikame maliyetine dayanması.

5. DEĞERLEME ÇALIŞMASINDA ERİŞİLEN BİLGİ VE VERİLER

5.1 Değerleme İşlemini Olumsuz Yönde Etkileyen veya Sınırlayan, Değere Etki Eden Faktörler

SWOT Analizi

Güçlü Yönleri	Zayıf Yönleri
+ OSB içerisinde konumlu olması + Altyapı sorununun bulunmaması + Kolay ulaşılabilir olması	× Parseldeki yapıların yıpranmış olması × Parsel en-boy oranının yüksek olması × Yapı Kayıt belgesine konu alanlar olması
Fırsat	**Tehditler**
+ Üretim kapasitesi ve doluluğu artan bir OSB içerisinde konumlu olması	× Ekonomik gelişmelerin, gayrimenkul sektörünü de olumsuz olarak etkilemesi

5.2 Fiyat Bilgisi Tespit Edilen Emsal Bilgileri Ve Bu Bilgilerin Kaynağı

Aşağıda emsal olarak belirtilen veriler; gayrimenkulün bölgesinde yapılan şifahi saha araştırmaları sırasında emlak alım satımında aracılık yapan kişilerle yapılan şifahi görüşmeler ve internet araştırmaları ile derlenmiştir.

Konu gayrimenkul mevcutta fabrika olarak kullanılmaktadır. Bu sebeple yakın bölgelerdeki benzer Fabrika ve arsa kullanımlı gayrimenkullerin satışları ve kiralama emsalleri araştırılmış olup, olumlu ve olumsuz özelliklerine göre analiz edilmiştir.

Fabrika Emsalleri

1. Taşınmaza yakın mesafede, OSB içerisinde 1. cadde üzerinde, 24.191 m² arsa içerisinde toplam 21.000 m² alanlı beyan edilen 10.000 m² olduğu düşünülen fabrika üretim tesisi 160.000.000 TL fiyatla satılıktır. Emsal taşınmaz konu taşınmaza göre nispeten büyük arsa boyutuna sahip olduğundan şerefiye farkına sahiptir. (Remax 0532 162 10 48)

Satış Fiyatı (TL)	Pazarlık Payı		Tahmini Fiyatı (TL)
160.000.000	15%		136.000.000
Kapalı Alan (m²)	Birim Maliyet (TL/m²)	Yıpranma Oranı	Yapı Değeri (TL)
10.000	10.000	70%	70.000.000
Arsa Fiyatı (TL)	Arsa Alanı (m²)	Şerefiye	Arsa Birim Değeri (TL/m²)
66.000.000	24.191	**+10%**	**3.000**

Arsa Emsalleri

No	Konum	Ada/Parsel	Yapılaşma Şartları	Beyan Edilen Alanı (m²)	Beyan Edilen Fiyatı (TL)	Beyan Edilen Fiyatı (TL/m²)	Olumlu / Olumsuz Özellikleri	Tel. No.
1	OSB	-	Benzer yaılaşma şartı	1	3.000	3.000	Taşınmazın bulunduğu OSB Müdürlüğü ile yapılan görüşmede son satış fiyatlarının 3.000 TL civarında olduğu öğrenilmiştir. (3.000 TL/m²)	Karaman OSB Müdürlüğü 05338 224 14 97
2	OSB	-	Benzer yaılaşma şartı	1	3.250	3.250	Taşınmazın bulunduğu OSB içinde arsa m² birim fiyatlarının 3.000-3.500 TL civarında olduğu öğrenilmiştir.	Turyap Emlak 0505 898 83 82
3	OSB	-	Benzer yaılaşma şartı	1	3.250	3.250	Taşınmazın bulunduğu OSB içinde arsa m² birim fiyatlarının 3.000-3.500 TL civarında olduğu öğrenilmiştir.	Kaçmaz Emlak 0555 180 12 97

Kiralık Fabrika Emsalleri

No	Konum	Kat	Beyan Edilen Alanı (m²)	Tahmin Edilen Alan-ZİA (m²)	Beyan Edilen Fiyatı (TL/Ay)	Beyan Edilen Fiyatı (TL/m²/Ay)	*Tahmin Edilen Fiyatı (TL/m²/Ay)	Olumlu / Olumsuz Özellikleri	Tel. No.
4	OSB	Zemin Kat	3.000	3.000	200.000	66	66	Değerleme konusu taşınmazla ayn OSB içinde 5000m² arsa çinde, 3.000 m² kullanım alanlı fabrika 200.000 TL bedel ile kiralıktır.	Turyap Emlak 0505 898 83 82

5	OSB	Zemin Kat	2.000	2.000	150.000	75	75	Değerleme konusu taşınmazla ayn OSB içinde 5000m² arsa çinde, 2.000 m² kullanım alanlı fabrika 200.000 TL bedel ile kiralıktır.	Turyap Emlak 0505 898 83 82
6	OSB	Zemin Kat	1.800	1.800	150.000	83	83	Değerleme konusu taşınmazla ayn OSB içinde 6.500m² arsa çinde, 1.800 m² kullanım alanlı fabrika 150.000 TL bedel ile kiralıktır.	Sahibinden (0536 203 55 02)

5.3 Kullanılan Emsallerin Sanal Ortamdaki Haritalarından Çıkartılmış, Değerlemeye Konu Gayrimenkule Yakınlığını Gösteren Krokiler

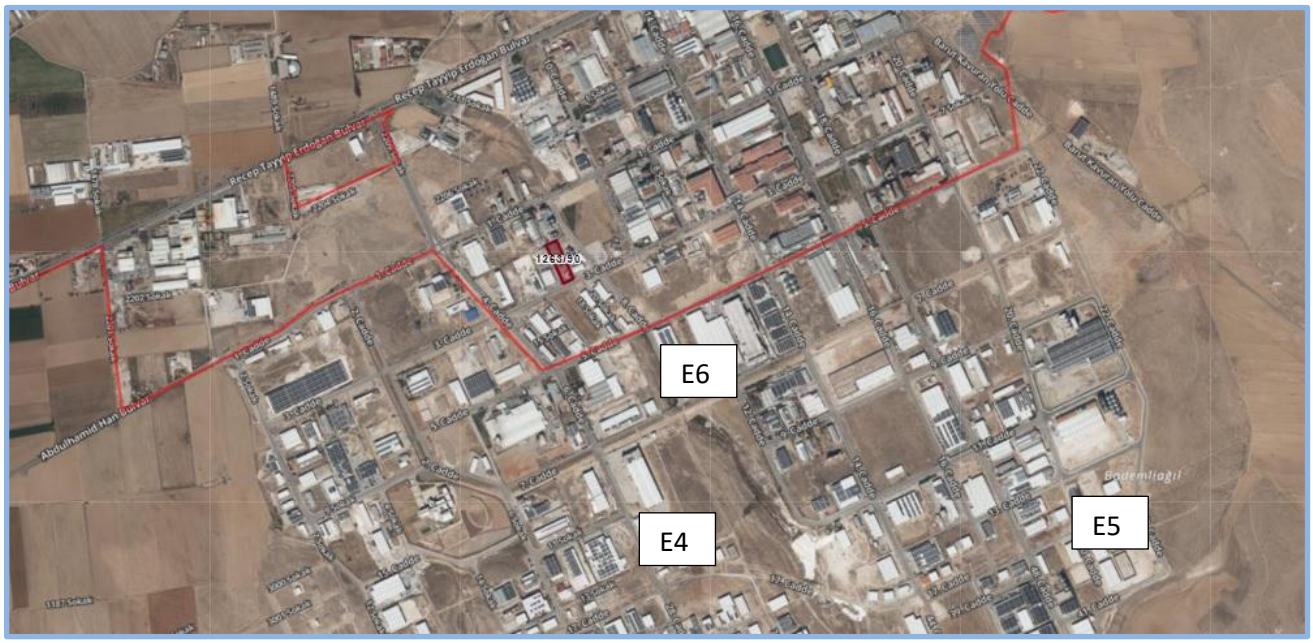

Emsal gayrimenkullerin konumlarını gösteren kroki

5.4 Emsallerin Nasıl Dikkate Alındığına İlişkin Ayrıntılı Açıklama, Emsal Bilgilerinde Yapılan Düzeltmeler, Düzeltmelerin Yapılma Nedenine İlişkin Detaylı Açıklamalar Ve Diğer Varsayımlar

Değerlemeye konu gayrimenkulün pazar değerlerinin takdiri için yakın çevrede konumlu benzer emsaller araştırılmıştır. Yapılan araştırmalarda gayrimenkul aracılık faaliyetinde bulunan kişiler ile görüşülmüş ve online gayrimenkul pazarlama site ilanları incelenmiştir. Yapılan şifahi görüşmeler ve incelemelerde, yakın zamanda satışa veya kiralamaya konu olmuş gayrimenkul hakkında kısmen bilgi edinilmiş olup, ağırlıklı olarak halihazırda piyasada satılık ve kiralık olarak pazarlanan gayrimenkullerin detayları öğrenilmiştir. Edinilen bilgiler, şirket arşivimizde bulunan diğer bilgiler ile karşılaştırılmış olup emlak pazarlama firmalarından alınan emsal bilgilerinin tutarlı oldukları görülmüştür.

Emsal araştırması yapılırken, "aynı pazar koşullarına sahip, benzer nitelikli emsaller tercih edilmesine; aynı veya çok yakın konumda yer alan emsallerin (konumda/ lokasyonda farklılıkları olan emsallerin şerefiye farklılıkları değerlemede dikkate alınmalı) tercih edilmesine; emsal gayrimenkulün fiziksel özelliklerinin dikkate alınmasına, fiziki özelliklerin (ünite tipi, kullanım büyüklüğü, yapı yaşı, inşaat kalitesi, teknik özellikleri vb. unsurlar) farklı olması durumunda emsallerin şerefiye farklılıklarının değerlemede dikkate alınmasına; tam mülkiyet devrine ilişkin emsaller [farklı mülkiyet tarzlarının (hisseli mülkiyet, üst hakkı devri, devre mülk vs.) ortaya çıkaracağı şerefiye farklılıkları değerlemede dikkate alınmasına] tercih edilmesine" dikkat edilmiştir.

Değerleme konusu gayrimenkulün bulunduğu bölgedeki emsal satış fiyatları incelendiğinde aşağıdaki bilgilere ulaşılmaktadır.

- Osb içerisinde yer alan arsa ve fabrikalar, ana yol üstünde yer alan taşınmazlara göre daha düşük bedelle satış görmektedir.
- Arsa alanı ve kapalı alanı büyüdükçe birim satış değerinde azalmalar olmaktadır.
- Satılık arsa emsallerinin beyan edilen alan ve fiyatlara göre satış bedellerinin 3.000 TL/m² - 3.500 TL/m² aralığında olduğu tespit edilmiştir.

Emsallerin Karşılaştırılması

Satılık arsa ve fabrika emsalleri, olumlu/olumsuz özelliklerin göre karşılaştırılmış ve şerefiyelendirme çalışması ile uyumlu hale getirilmiştir.

Emsal gayrimenkullerden öngörülen pazarlık paylarının düşülmesi ve alan düzeltmesi uygulanması akabinde "konum, inşaat kalitesi, mimari özellik ve kullanım alanı büyüklüğü" gibi kriterlere göre şerefiyelendirilmiştir.

Emsallerin Konuma İlişkin Düzeltme Kriterinde, raporun "5.3 Kullanılan Emsallerin Sanal Ortamdaki Haritalarından Çıkartılmış, Değerlemeye Konu Gayrimenkule Yakınlığını Gösteren Krokiler" bölümünde sunulan emsal krokilerinde belirtilen konumları göz önünde bulundurularak; cepheli olduğu cadde-sokak'ın, erişilebilirliği, merkezi konumu vb. kriterleri göz önünde bulundurularak düzeltme yapılmıştır.

Emsallerin İmarına İlişkin Düzeltme Kriterinde, emsal parsellerin imar durumu ve yapılaşma şartları vb. kriterleri göz önünde bulundurularak düzeltme yapılmıştır. Emsaller, taşınmazla benzer imar şartlarına sahiptir.

Emsallerin Alana İlişkin Düzeltme Kriterinde, emsallerin alanları göz önünde bulundurularak düzeltme yapılmıştır. Küçük alana sahip arsalar, büyük alana sahip arsalara göre daha yüksek birim değerlerle kiralanmaktadır.

Tablodan seçilen gayrimenkuller, numaratajlarına göre tabloya işlenmiştir. Fabrika emsallerinden elde edilen arsa birim değeri ve satılık arsa emsalleri aynı tabloya konu edilmiştir. 4 no.lu emsal boyut ve konumu bakımından benzeştirilebilir nitelikten uzak kaldığı için emsal analizine dahil edilmeyip bilgi amaçlı sunulmuştur.

Emsaller ve Değerlemeye Konu Gayrimenkul Farklılıkları:

Emsal gayrimenkullerden bazıları, değerleme konusu gayrimenkule göre küçük alana sahip gayrimenkullerdir. Bu durum alana ilişkin düzeltme kriterinde göz önünde bulundurulmuştur.

Bina yaşı düşük yapılar, yüksek olanlara göre daha yüksek değerde kiracı ve alıcı bulabilmektedir. Bu durum inşaat kalitesine ilişkin düzeltme kriterinde olumlu şerefiye olarak göz önünde bulundurulmuştur.

Emsal gayrimenkul, değerleme konusu gayrimenkule göre "Daha İyi Konumda, Daha İyi inşaat Kalitesine Sahip, Daha İyi Mimari Özelliklere Sahip ve Daha Küçük Alana Sahip ise şerefiye negatif girilmektedir.

Taşınmazın bulunduğu bölgede satışa arz edilmiş satılık arsa ilanı bulunmamaktadır. Bölgede yapılan araştırmalar ve şirket arşiv verilerimiz neticesinde, değerleme konusu taşınmazın arsa ortalama birim satış değerinin yaklaşık 3.000 TL/m² olabileceği görüş ve kanaatine varılmıştır.

6. KULLANILAN DEĞERLEME YÖNTEMLERİ

Sermaye Piyasası Kurulu'nun 01.02.2017 tarih Seri III-62.1 sayılı "Sermaye Piyasasında Değerleme Standartları Hakkında Tebliğ" doğrultusunda Sermaye Piyasası Kurulu Karar Organı'nın 22.06.2017 tarih ve 25/856 sayılı kararı ile yayınlanan "Uluslararası Değerleme Standartları 2017" nin "UDS 105 Değerleme Yaklaşımları ve Yöntemleri" başlıklı 10.4. maddesinde; "Değerleme çalışmasında yer alan bilgiler ve şartlar dikkate alındığında, özellikle tek bir yöntemin doğruluğuna ve güvenilirliğine yüksek seviyede itimat duyulduğu hallerde, değerlemeyi gerçekleştirenlerin bir varlığın değerlemesi için birden fazla değerleme yöntemi kullanması gerekmez."belirtmesi yapılmıştır.

Tek bir yöntem ile güvenilir bir karar verilebilmesi için yeterli bulgu bulunduğundan gayrimenkulün bugünkü Pazar değerinin tespitinde; Pazar Yaklaşımı Yöntemi ve Maliyet Yöntemikullanılması uygun bulunmuştur.

6.1 Pazar Yaklaşımı

6.1.1 Pazar Yaklaşımını Açıklayıcı Bilgiler

Pazar yaklaşımı varlığın, fiyat bilgisi elde edilebilir olan aynı veya karşılaştırılabilir (benzer) varlıklarla karşılaştırılması suretiyle gösterge niteliğindeki değerin belirlendiği yaklaşımı ifade eder.

Aşağıda yer verilen durumlarda, pazar yaklaşımının uygulanması ve bu yaklaşıma önemli ve/veya anlamlı ağırlık verilmesi gerekli görülmektedir:

(a) değerleme konusu varlığın değer esasına uygun bir bedelle son dönemde satılmış olması,

(b) değerleme konusu varlığın veya buna önemli ölçüde benzerlik taşıyan varlıkların aktif olarak işlem görmesi, ve/veya

(c) önemli ölçüde benzer varlıklar ile ilgili sık yapılan ve/veya güncel gözlemlenebilir işlemlerin söz konusu olması.

Pazar yaklaşımında genellikle her biri farklı çarpanlara sahip karşılaştırılabilir varlıklardan elde edilen pazar çarpanları kullanılır. Belirlenen aralıktan uygun çarpanın seçimi niteliksel ve niceliksel faktörlerin dikkate alındığı bir değerlendirmenin yapılmasını gerektirir.

6.1.2 Konu Gayrimenkulün Değerlemesi için Pazar Yaklaşımı Yönteminin Kullanılma Sebebi

Bu değerleme çalışmasında konu gayrimenkulün arsa değerinin tespitinde, Pazar Yaklaşımı Yöntemi kullanılmıştır.

Pazar Yaklaşımı yönteminde, yakın dönemde pazara çıkartılmış, satılmış veya kiralanmış benzer gayrimenkul dikkate alınarak, gayrimenkul pazar değerini etkileyebilecek bütün unsurlarla sentez oluşturularak değerleme yapılmıştır.

Bulunan emsaller; konum, imar durumu ve büyüklük gibi kriterler dahilinde karşılaştırılmış, emlak pazarının güncel değerlendirmesi için emlak pazarlama firmaları ile görüşülmüş; kamu kurum ve kuruluşlarından da bilgi edinilmiş, ayrıca ofisimizdeki mevcut data ve bilgilerden faydalanılmıştır.

Uluslararası Değerleme Standartları UDS 105 Değerleme Yaklaşımı ve Yöntemleri Madde 20.2 maddesi'nin b ve c bentlerine göre; " değerleme konusu varlığın veya buna önemli ölçüde benzerlik taşıyan varlıkların aktif olarak işlem görmesi ve/veya", "önemli ölçüde benzer varlıklar ile ilgili sık yapılan ve/veya güncel gözlemlenebilir işlemlerin söz konusu olması" Pazar yaklaşımı yönteminin uygulanmasını sağlamaktadır.

Bölge genelinde yapılan incelemelerde rapor konusu gayrimenkulün arsa değerinin takdiri için emsal olabilecek aynı imar durumuna sahip satılık emsaller seçilmiştir ve arsa değeri takdirinde pazar yaklaşımı yöntemi kullanılmıştır. Pazar yaklaşımı ile elde edilen arsa değeri, maliyet yaklaşımı yönteminde arsa değeri olarak kullanılmıştır.

6.1.3 Fiyat Bilgisi Tespit Edilen Emsal Bilgileri Ve Bu Bilgilerin Kaynağı

Raporun "Bölüm 5 Değerleme Çalışmasında Erişilen Bilgi Ve Veriler" başlığı altında sunulmaktadır.

6.1.4 Kullanılan Emsallerin Sanal Ortamdaki Haritalarından Çıkartılmış, Değerlemeye Konu Gayrimenkule Yakınlığını Gösteren Krokiler

Raporun "Bölüm 5 Değerleme Çalışmasında Erişilen Bilgi Ve Veriler" başlığı altında sunulmaktadır.

6.1.5 Emsallerin Nasıl Dikkate Alındığına İlişkin Ayrıntılı Açıklama, Emsal Bilgilerinde Yapılan Düzeltmeler, Düzeltmelerin Yapılma Nedenine İlişkin Detaylı Açıklamalar Ve Diğer Varsayımlar

Raporun "Bölüm 5 Değerleme Çalışmasında Erişilen Bilgi Ve Veriler" başlığı altında sunulmaktadır.

6.1.6 Pazar Yaklaşımı İle Ulaşılan Sonuç

Yapılan piyasa araştırmaları, değerleme süreci ve emsal analizinden hareketle belirtilen özellikler göz önünde bulundurularak parsellere kendi aralarında alansal büyüklükleri, geometrik şekilleri, yola cephe konumsal özellikleri dikkate alınarak şerefiyelendirme yapılarak tespit ve takdir edilen pazar değeri aşağıdaki tablolarda belirtilmiştir.

Değerleme Tablosu –Arsa Pazar Değeri (Tam Hisse Değeri)			
Ada/ Parsel	Alan (m²)	Değer (TL/m²)	Değer (TL)
1263/ 90	7.231,87	3.000	21.695.610
Toplam Yaklaşık			**21.700.000**

6.2 Maliyet Yaklaşımı

6.2.1 Maliyet Yaklaşımını Açıklayıcı Bilgiler

Maliyet yaklaşımı, bir alıcının, gereksiz külfet doğuran zaman, elverişsizlik, risk gibi etkenler söz konusu olmadıkça, belli bir varlık için, ister satın alma, isterse yapım yoluyla edinilmiş olsun, kendisine eşit faydaya sahip başka bir varlığı elde etme maliyetinden daha fazla ödeme yapmayacağı ekonomik ilkesinin uygulanmasıyla gösterge niteliğindeki değerin belirlendiği yaklaşımdır. Bu yaklaşımda, bir varlığın cari ikame maliyetinin veya yeniden üretim maliyetinin hesaplanması ve fiziksel bozulma ve diğer biçimlerde gerçekleşen tüm yıpranma paylarının düşülmesi suretiyle gösterge niteliğindeki değer belirlenmektedir.

Aşağıda yer verilen durumlarda, maliyet yaklaşımının uygulanması ve bu yaklaşıma önemli ve/veya anlamlı ağırlık verilmesi gerekli görülmektedir:

(a) katılımcıların değerleme konusu varlıkla önemli ölçüde aynı faydaya sahip bir varlığı yasal kısıtlamalar olmaksızın yeniden oluşturabilmesi ve varlığın, katılımcıların değerleme konusu varlığı bir an evvel kullanabilmeleri için önemli bir prim ödemeye razı olmak durumunda kalmayacakları kadar, kısa bir sürede yeniden oluşturulabilmesi,

(b) varlığın doğrudan gelir yaratmaması ve varlığın kendine özgü niteliğinin gelir yaklaşımını veya pazar yaklaşımını olanaksız kılması, ve/veya

(c) kullanılan değer esasının temel olarak ikame değeri örneğinde olduğu gibi ikame maliyetine dayanması.

6.2.2 Konu Gayrimenkulün Değerlemesi İçin Maliyet Yaklaşımının Kullanılma Nedeni

Değerleme çalışmasında Pazar Yaklaşımı Analizi uygulanmış olup, başka yöntem uygulanmamıştır.

6.2.3 Arsa Değerinin Tespitinde Kullanılan Emsal Bilgileri Ve Bu Bilgilerin Kaynağı, Yapılan Düzeltmeler, Yapılan Diğer Varsayımlar Ve Ulaşılan Sonuç

Bölge genelinde yapılan incelemelerde rapor konusu gayrimenkulün arsa değerinin takdiri için emsal olabilecek aynı imar durumuna sahip satılık emsaller, emsal alınan değerlere uygulanan "konum, imar durumu ve alan büyüklüğü" gibi şerefiye kriterleri raporun "Bölüm 5 Değerleme Çalışmasında Erişilen Bilgi Ve Veriler" başlığı altında sunulmaktadır.

Maliyet yönteminde kullanılacak arsa değeri hesaplaması aşağıda sunulmaktadır.

Değerleme Tablosu –Arsa Pazar Değeri (Tam Hisse Değeri)			
Ada/ Parsel	Alan (m²)	Değer (TL/m²)	Değer (TL)
1263/ 90	7.231,87	3.000	21.695.610
Toplam Yaklaşık			**21.700.000**

6.2.4 Yapı Maliyetleri Ve Diğer Maliyetlerin Tespitinde Kullanılan Bilgiler, Bu Bilgilerin Kaynağı Ve Yapılan Diğer Varsayımlar

Bina maliyet değerleri, binaların teknik özellikleri, binalarda kullanılan malzeme detayları, piyasada aynı özelliklerde inşaa edilen binaların inşaat maliyetleri ve geçmiş tecrübelerimiz dikkate alınarak belirlenmiştir. Konu parsel üzerinde yer alan "beton saha, güvenlik duvarı vb…" işler harici ve müteferrik işler kapsamında değerlendirilmiş olup, maliyetleri değere yansıtılmıştır.

Ayrıca yapı maliyeti tespit edilirken güncel 31.01.2025 tarihinde Resmi Gazetede yayınlanan inşaat maliyet bedelleri göz önünde bulundurulmuştur. (Bu tarihten günümüze yaklaşık enflasyon yansıması dikkate alınmıştır.) Yerinde yapılan incelemelerde, yapıların hangi yapı sınıfında olduğu tespit edilmiş olup, yapıların yaşı ve bakım durumu ile alakalı eskimelerinin bulunduğu dikkate alınmış ve yıpranma oranı uygulanması uygun görülmüştür.

6.2.5 Maliyet Yaklaşımı İle Ulaşılan Sonuç

ARSA DEĞERİ					
ARSA DEĞERİ	Alan (m²)	Birim Değer (TL/m²)	Yıpranma	Tamamlanma (%)	Değer (TL)
1263 Ada 90 Parsel	7.231,87	3.000	-		21.695.610
TOPLAM	7.231,87				**21.700.000**
YAPI DEĞERİ					
Bina Adı	Alan (m²)	Birim Değer (TL/m²)	Yıpranma	Tamamlanma (%)	Değer (TL)
Güvenlik Binası	9	2.100	55%	100%	8.505
İdari Bina	355	17.100	55%	100%	2.731.725
Fabrika Ana Binası	1.885	12.400	75%	100%	5.843.500
Fabrika Ek Yapısı	725	12.400	75%	100%	2.247.500
Depo	151	2.100	75%	100%	79.275
Depo	200	2.100	55%	100%	189.000
TOPLAM BİNA DEĞERİ	3.325				**11.099.505**
GENEL TOPLAM					
ARSA DEĞERİ					21.700.000
BİNA DEĞERİ					11.099.505
				TOPLAM	**32.799.505**
				YAKLAŞIK TOPLAM	**32.800.000**

6.3 Gelir Yaklaşımı

6.3.1 Gelir Yaklaşımını Açıklayıcı Bilgileri

Gelir yaklaşımı, gösterge niteliğindeki değerin, gelecekteki nakit akışlarının tek bir cari değere dönüştürülmesi ile belirlenmesini sağlar. Gelir yaklaşımında varlığın değeri, varlık tarafından yaratılan gelirlerin, nakit akışlarının veya maliyet tasarruflarının bugünkü değerine dayanılarak tespit edilir.

Aşağıda yer verilen durumlarda, gelir yaklaşımının uygulanması ve bu yaklaşıma önemli ve/veya anlamlı ağırlık verilmesi gerekli görülmektedir:

(a) varlığın gelir yaratma kabiliyetinin katılımcının gözüyle değeri etkileyen çok önemli bir unsur olması,

(b) değerleme konusu varlıkla ilgili gelecekteki gelirin miktarı ve zamanlamasına ilişkin makul tahminler mevcut olmakla birlikte, ilgili pazar emsallerinin varsa bile az sayıda olması.

İndirgenmiş Nakit Akışı Yöntemi (Discounted Cash Flow Method)

İNA yönteminde, tahmini nakit akışları değerleme tarihine indirgenmekte ve bu işlem varlığın bugünkü değeriyle sonuçlanmaktadır. İNA yönteminin temel adımları; değerleme konusu varlığın ve değerleme görevinin niteliğine en uygun nakit akışı türünün seçilmesi (örneğin, vergi öncesi veya vergi sonrası nakit akışları, toplam nakit akışları veya özsermayeye ait nakit akışları, reel veya nominal nakit akışları vb.), nakit akışlarının tahmin edileceği en uygun kesin sürenin varsa belirlenmesi, söz konusu süre için nakit akış tahminlerinin hazırlanması, (varsa) kesin tahmin süresinin sonundaki devam eden değerin değerleme konusu varlık için uygun olup olmadığının; daha sonra da, varlığın niteliğine uygun devam eden değerin belirlenmesi, uygun indirgeme oranının belirlenmesi ve indirgeme oranının varsa devam eden değer de dâhil olmak üzere, tahminî nakit akışlarına uygulanması şeklindedir.

6.3.2 Konu Gayrimenkulün Değerlemesi İçin Gelir Yaklaşımının Kullanılma Nedeni

Değerleme çalışmasında Maliyet Yöntemi uygulanmış olup, başka yöntem uygulanmamıştır.

6.3.3 Nakit Giriş Ve Çıkışlarının Tahmin Edilmesinde Kullanılan Emsal Bilgileri, Bu Bilgilerin Kaynağı Ve Yapılan Diğer Varsayımlar

Değerleme çalışmasında Maliyet Yöntemi uygulanmış olup, başka yöntem uygulanmamıştır.

6.3.4 İndirgeme/İskonto Oranının Nasıl Hesaplandığına İlişkin Ayrıntılı Açıklama Ve Gerekçeler

Değerleme çalışmasında Maliyet Yöntemi uygulanmış olup, başka yöntem uygulanmamıştır.

6.3.5 Gelir Yaklaşımı İle Ulaşılan Sonuç

Değerleme çalışmasında Maliyet Yöntemi uygulanmış olup, başka yöntem uygulanmamıştır.

6.4 Diğer Tespit Ve Analizler (Değerleme İşinin Gerektirmesi Halinde)

6.4.1 Direkt Kapitalizasyon Yöntemi

Direkt ya da doğrudan kapitalizasyon denilen ve mülkün bir yıllık stabilize getirisini baz alan yaklaşım, yeni bir yatırımcı açısından gelir üreten mülkün pazar değerini analiz etmektedir. Bir kapitalizasyon oranı elde edebilmek için karşılaştırılabilir mülklerin satış fiyatlarıyla gelirleri arasındaki ilişki incelenir. Daha sonra konu mülkün sahip olunduktan sonraki ilk yılda elde edilen yıllık faaliyet gelirine bu oran uygulanır. Elde edilen değer, benzer mülklerde aynı düzeyde getiri elde edileceği varsayımıyla, belirtilen gelir düzeyiyle garanti edilen pazar değeridir. Bu analizde "Taşınmaz Değeri = Taşınmazın Yıllık Net Geliri / Kapitalizasyon Oranı" formülünden yararlanılır.

6.4.2 Konu Gayrimenkulün Değerlemesi İçin Direkt Kapitalizasyon Yönteminin Kullanılma Nedeni

Değerleme çalışmasında Maliyet Yöntemi uygulanmış olup, başka yöntem uygulanmamıştır.

6.4.3 Kira Değerinin Belirlenmesinde Kullanılan Emsal Bilgileri Ve Bu Bilgilerin Kaynağı, Yapılan Düzeltmeler, Yapılan Diğer Varsayımlar

Değerleme çalışmasında Maliyet Yöntemi uygulanmış olup, başka yöntem uygulanmamıştır.

6.4.4 Direkt Kapitalisazyon Oranının Nasıl Hesaplandığına İlişkin Ayrıntılı Açıklama Ve Gerekçeler

Değerleme çalışmasında Maliyet Yöntemi uygulanmış olup olup, başka yöntem uygulanmamıştır.

6.4.5 Direkt Kapitalizasyon Yöntemi İle Ulaşılan Sonuç

Değerleme çalışmasında Maliyet Yöntemi uygulanmış olup, başka yöntem uygulanmamıştır.

6.4.6 Takdir Edilen Kira Değerleri (Analiz Ve Kullanılan Veriler)

Konu taşınmazın kiralanabilir vaziyette olmaması ve uzun süredir, atıl durumda, aşırı yıpranmış yapılar barındırması nedeniyle değerleme çalışmasında kira değeri takdiri yapılmamıştır.

6.4.7 Hasılat Paylaşımı veya Kat Karşılığı Yöntemi ile Yapılacak Projelerde, Emsal Pay Oranları

Bu değerleme raporunda, hasılat paylaşımı veya kat karşılığı inşaat yapımı yöntemleri kullanılmamıştır.

6.4.8 Üzerinde Proje Geliştirilen Arsaların Boş Arazi ve Proje Değerleri

Değerleme çalışmasında, proje değerleme çalışması yapılmamıştır. Rapor bina bazında pazar değeri tespiti için hazırlanmış olup, raporda boş arsa ve proje değeri tespit edilmemiştir.

6.4.9 Boş Arazi Ve Geliştirilmiş Proje Değeri Analizi Ve Kullanılan Veri Ve Varsayımlar İle Ulaşılan Sonuçlar

Değerleme çalışmasında, proje değerleme çalışması yapılmamıştır. Rapor bina bazında Pazar değeri tespiti için hazırlanmış olup, raporda boş arsa ve proje değeri tespit edilmemiştir.

6.4.10En Verimli ve En İyi Kullanım Değeri Analizi

Bir varlığın en yüksek ve en iyi kullanımı, bunun üretkenliğini maksimize eden mümkün, yasal olarak izin verilebilir ve finansal olarak uygulanabilir kullanımıdır. En yüksek ve en iyi kullanım varlığın mevcut kullanımının devamı veya bir diğer alternatif kullanım için olabilir. Bu piyasa katılımcısının teklif etmeye istekli olacağı fiyatı formüle ederken, varlık için aklında olan kullanım ile belirlenir.

En yüksek ve en iyi kullanımın belirlenmesi için aşağıdakilerin dikkate alınması gerekir:

- Bir kullanımın fiziksel olarak mümkün olup olmadığını değerlendirmek için, katılımcılar tarafından makul olarak görülen noktalar,
- Yasal olarak izin verilen şartları yansıtmak için, varlığın kullanımıyla ilgili şehir planlamaları/imar durumu gibi tüm kısıtlamalar ve bu kısıtlamaların değişme olasılığı,
- Kullanımın finansal karlılık şartı bakımından, fiziksel olarak mümkün olan ve yasal olarak izin verilen alternatif bir kullanımın, tipik bir katılımcıya, varlığın alternatif kullanıma dönüştürme maliyetleri hesaba katıldıktan sonra, mevcut kullanımından elde edeceği getirinin üzerinde yeterli bir getiri üretip üretmeyeceği dikkate alır.

Gayrimenkul sektörünün hukuki ve teknik açıdan en belirleyici faktörlerinden biri olan imar planları ülkemizde şehirleşme, teknolojik gelişme ve iktisadi ilerlemeye paralel bir gelişme gösterememekte ve bu revizyon eksikliği nedeniyle genelde statik bir görünüm arz etmektedirler. Söz konusu olumsuz yapının doğal bir sonucu olarak bir

gayrimenkul üzerinde mali ve teknik açıdan en yüksek verimliliği sağlayacak ve bunun yanı sıra finansmanı dahi temin edilmiş en optimum seçeneğin uygulama safhasına konulamaması gibi istenmeyen vakalar sektörümüzde sık sık oluşabilmektedir. Bir başka anlatımla, ülkemiz koşullarında en iyi proje, en yüksek getiriyi sağlayan veya teknik olarak en mükemmel sonuçları sağlayan seçenek değil, aynı zamanda yasal mevzuatın gereklerini de yerine getiren projedir.

Ülkemizde imar planları, şehirleşme hızına ayak uyduramamakta ve nispeten statik kalmaktadır. Bu durum, bir mülkün finansal olarak gerçekleştirilebilir ve değerlemesi yapılan mülkün en yüksek getiriyi sağlayan en verimli kullanımına yasalarca izin verilmemesine sebep olmaktadır. Sonuç olarak yasalarca izin verilmeyen ve fiziki açıdan mümkün olmayan kullanım yüksek verimliliğe sahip en iyi kullanım olarak kabul edilemez.

Değerleme konusu gayrimenkulün konumu, çevre özellikleri, büyüklüğü, kullanım uygunluğu gibi özellikleri göz önünde bulundurulduğunda gayrimenkulün en etkin ve verimli kullanımının "**Sanayi Tesisi**" olarak kullanılabileceği düşünülmektedir.

6.4.11Müşterek Veya Bölünmüş Kısımların Değerleme Analizi

Rapora konu gayrimenkulün bina özelliğinde olması sebebiyle müşterek veya bölünmüş kısımların değerlemesi yapılmamıştır.

7. ANALİZ SONUÇLARININ DEĞERLENDİRİLMESİ ve GÖRÜŞ

7.1 Farklı Değerleme Yöntemleri İle Analiz Sonuçlarının Uyumlaştırılması Ve Bu Amaçla İzlenen Metotların Ve Nedenlerinin Açıklaması

gayrimenkulün mevcut durumu bugünkü pazar değerinin tespitinde; Pazar Yaklaşımı Yöntemi kullanılmıştır.

Değerleme Yöntemleri Konsolidasyonu Tablosu (Tam Hisse)

Özet Tablo		**Değer (TL)**
Pazar Yaklaşımı	Pazar Değeri	Uygulanmamıştır.
Maliyet Yaklaşımı	Pazar Değeri	**32.800.000**
Gelir Yaklaşımı	Pazar Değeri	Uygulanmamıştır.

Pazar yaklaşımında değerlemesi yapılan mülkler, pazarda gerçekleştirilen benzer mülklerin satışlarıyla karşılaştırılmıştır. Pazarda yapılan incelemelerde konu gayrimenkul benzer kullanımda emsallere ve somut verilere ulaşılmıştır.

Pazarda yapılan incelemelerde konu gayrimenkule benzer ticari kullanımda gayrimenkulün Pazar Yaklaşımına konu edilerek değerlendirildiği gözlemlenmiştir. Bu doğrultuda rapor sonuç değeri olarak, Pazar Yaklaşımıyla hesaplanan toplam pazar değeri takdir edilmiştir. Nihai değer takdir edilirken peşin satış fiyatları esas alınmıştır.

Buna göre gayrimenkulün Şeker GYO A.Ş. hissesi toplam pazar değeri için **32.800.000-TL (Otuz İki Milyon Sekiz Yüz Bin.-Türk Lirası)** kıymet takdir edilmiştir.

7.2 Asgari Husus Ve Bilgilerden Raporda Yer Verilmeyenlerin Neden Yer Almadıklarının Gerekçeleri

Değerleme çalışmasında, asgari husus ve bilgilerden raporda yer verilmeyen herhangi bir madde bulunmamaktadır.

7.3 Değerleme Konusu Arsa Veya Arazi İse, Alımından İtibaren Beş Yıl Geçmesine Rağmen Üzerinde Proje Geliştirilmesine Yönelik Herhangi Bir Tasarrufta Bulunulup Bulunulmadığına Dair Bilgi

Rapor konusu gayrimenkul bina niteliğindedir. Boş arsa veya arazi değerleme çalışması yapılmamıştır.

7.4 Değerleme Konusu Üst Hakkı Veya Devre Mülk Hakkı İse, Üst Hakkı Ve Devre Mülk Hakkının Devredilebilmesine İlişkin Olarak Bu Hakları Doğuran Sözleşmelerde Özel Kanun Hükümlerinden Kaynaklananlar Hariç Herhangi Bir Sınırlama Olup Olmadığı Hakkında Bilgi

Üst hakkı veya devre mülk hakkı değerleme çalışması yapılmamıştır.

8. GAYRİMENKUL YATIRIM ORTAKLIĞI PORTFÖYÜ AÇISINDAN DEĞERLENDİRME

8.1 Değerlemesi Yapılan Gayrimenkulün, Gayrimenkul Projesinin veya Gayrimenkule Bağlı Hak ve Faydaların, Gayrimenkul Yatırım Ortaklıkları Portföyüne Alınmasında Sermaye Piyasası Mevzuatı Çerçevesinde Bir Engel Olup Olmadığı Hakkında Görüş

8.1.1 Varsa, Gayrimenkul Üzerindeki Takyidat Ve İpotekler İle İlgili Görüş

28/5/2013 tarihli ve 28660 sayılı Resmi Gazete'de yayımlanmış, 23/1/2014 tarihli ve 28891 sayılı Resmi Gazete'de Gayrimenkul Yatırım Ortaklıklarına İlişkin Esaslar Tebliğinde Değişiklik Yapılmasına Dair Tebliğ ve 17/1/2017 tarihli ve 29951 sayılı Resmi Gazete'de Gayrimenkul Yatırım Ortaklıklarına İlişkin Esaslar Tebliğinde Değişiklik Yapılmasına Dair Tebliği ile değişiklik yapılmış Gayrimenkul Yatırım Ortaklıklarına İlişkin Esaslar Tebliği'nin 22. maddesinin birinci fıkrasının (c) ve (j) bentlerinde;

"(c) bendinde; Portföylerine ancak üzerinde ipotek bulunmayan veya gayrimenkulün değerini doğrudan ve önemli ölçüde etkileyecek nitelikte herhangi bir takyidat şerhi olmayan gayrimenkul ile gayrimenkule dayalı haklar dahil edilebilir. Bu hususta 30 uncu madde hükümleri saklıdır." ve "(j) bendinde; Herhangi bir şekilde, devredilebilmesi konusunda bir sınırlamaya tabi olan varlıklara ve haklara yatırım yapamazlar." denilmektedir.

Gayrimenkulün tapu kaydında yapılan incelemede, gayrimenkul üzerinde "ipotek" kaydı bulunmadığı görülmüştür.

Konu takyidatların, Gayrimenkul Yatırım Ortaklıklarına ilişkin esaslar Tebliği"nin 22. Maddesinin birinci fıkrasının (c) ve (j) bentlerinde belirtilen hükümler çerçevesinde kısıtlayıcı özellikleri olmayıp, gayrimenkulün devrine ve değerine olumsuz etkisi bulunmamaktadır.

8.1.2 Değerleme Konusu Gayrimenkulün, Üzerinde İpotek Veya Gayrimenkulün Değerini Doğrudan Ve Önemli Ölçüde Etkileyecek Nitelikte Herhangi Bir Takyidat Bulunması Durumları Hariç, Devredilebilmesi Konusunda Bir Sınırlamaya Tabi Olup Olmadığı Hakkında Bilgi

Değerleme konusu gayrimenkullerin, üzerinde ipotek veya gayrimenkullerin değerini doğrudan ve önemli ölçüde etkileyecek nitelikte herhangi bir takyidat bulunması durumları hariç, gayirmenkullerin devrini sınırlayabilecek başkaca herhangi bir unsur bulunmamaktadır.

8.1.3 Yasal Gereklerin Yerine Getirilip Getirilmediği Ve Mevzuat Uyarınca Alınması Gereken İzin Ve Belgelerin Tam Ve Eksiksiz Olarak Mevcut Olup Olmadığı Hakkında Görüş

İlgili Fabrika binasına ait yeni yapı ruhsatı ile ek yapı ruhsatı bulunmakla birlikte, diğer yapılara ait ruhsat bulunmamaktadır. Ancak toplam 1.432 m² alan için düzenlenmiş iki adet Yapı Kayıt Belgesi bulunmaktadır. 14.05.2019 tarihinde idari bina ve fabrika ek yapısı için düzenlenen 5198510 sayılı Yapı Kayıt Belgesi'nde 1223 m² brüt alan belirtilmişken, bu alanın mevcut ölçümlerde 1080 m² olduğu tespit edilmiştir. Taşınmazın belge gereksinimi veya eksikliği yoktur.

8.1.4 Ruhsat Alınmış Yapılarda, Yapılan Değişikliklerin 3194 Sayılı İmar Kanunu'nun 21 İnci Maddesi Kapsamında Yeniden Ruhsat Alınmasını Gerektirir Değişiklikler Olup Olmadığı Hakkında Bilgi

Mevcut durumda yapılan incelemelerde 1263 ada 90 parsel üzerinde konumlu olan yapılardan Fabrika ana binasına ait iskan belgesi bulunmakta iken diğer yapılara ait iskan belgesi bulunmamaktadır. Arsa üzerinde yer alan diğer taşınmazlardan ek bina için ruhsat düzenlenmiş diğer yapılar için yapı kayıt belgesi düzenlenmiştir. Yeniden ruhsat alınmasını gerektirir durum yoktur.

8.1.5 Gayrimenkulün Tapudaki Niteliğinin, Fiili Kullanım Şeklinin Ve Portföye Dahil Edilme Niteliğinin Birbiriyle Uyumlu Olup Olmadığı Hakkında Görüş İle Portföye Alınmasında Herhangi Bir Sakınca Olup Olmadığı Hakkında Görüş

(Bu Bentte, Gayrimenkul Yatırım Ortaklıkları İçin III-48.1 Sayılı "Gayrimenkul Yatırım Ortaklıklarına İlişkin Esaslar Tebliği"Nin, Gayrimenkul Yatırım Fonları İçin III-52.3 Sayılı "Gayrimenkul Yatırım Fonlarına İlişkin Esaslar Tebliği"Nin İlgili Maddeleri Kapsamında Ve İlgili Maddelere Atıf Yapmak Suretiyle Değerlendirme Yapılması Gerekmektedir.)

Gayrimenkul Yatırım Ortaklıklarına İlişkin Esaslar Tebliği'nin 22. maddesinin birinci fıkrasının (r) bendi; "Ortaklık portföyüne dahil edilecek gayrimenkullerin tapudaki niteliğinin, fiili kullanım şeklinin ve portföye dahil edilme niteliğinin birbiriyle uyumlu olması esastır.

Ortaklığın mülkiyetinde bulunan arsa ve araziler üzerinde metruk halde bulunan, herhangi bir gelir getirmeyen veya tapu kütüğünün beyanlar hanesinde riskli yapı olarak belirtilmiş yapıların bulunması halinde, söz konusu durumun hazırlatılacak bir gayrimenkul değerleme raporuyla tespit ettirilmiş olması ve söz konusu yapıların

yıkılacağının ve gerekmesi halinde gayrimenkulün tapudaki niteliğinde gerekli değişikliğin yapılacağının Kurula beyan edilmesi halinde ilk cümlede belirtilen şart aranmaz." şeklindedir.

Gayrimenkullerin tapudaki niteliği ile fiili kullanım şekilleri uyumludur. Rapor konusu gayrimenkullerin tapu incelemesi itibariyle, sermaye piyasası mevzuatı hükümleri çerçevesinde gayrimenkul yatırım ortaklığı portföyünde 1263 ada 90 parsel üzerinde bulunan yapının "Arsa + Binaları" başlığı altında bulunmasında, devredilmelerinde (satışına) ve kiralanmasında herhangi bir sakınca olmayacağı görüş ve kanaatindeyiz.

9. DİĞER

9.1 KDV Konusu

07.07.2023 tarih 32241 sayılı Resmî Gazetede yayımlanan 7346 sayılı Cumhurbaşkanı Kararı ile genel KDV oranı %18'den %20'ye yükseltilmiştir. Şirket aktifinde yer alan iş yerinin kiralanması durumunda elde edilen kira geliri %20 oranında KDV'ye tabidir.

29.03.2022 tarihinde Resmi Gazete'de yayımlanan 5359 Sayılı Cumhurbaşkanı Kararıyla 01.04.2022 tarihinden sonra alınmış olan yapı ruhsatlarına ilişkin yapılacak konut teslimlerinde, KDV oranı, konutun net m²'sine göre kentsel dönüşüm kapsamında olup olmaması bakımından kademeli olarak belirlenmektedir.

01.04.2022 tarihinden itibaren alınmış olan inşaat yapı ruhsatlarına bağlı olarak yapılacak konut teslimlerinde aşağıdaki KDV oranları uygulanmaktadır.

KDV ORANLARI		
İş Yeri Teslimlerinde		20%
Arsa/Arazi Teslimlerinde		10%
01.04.2022 TARİHİNDEN SONRA RUHSAT ALINMASI DURUMUNDA KDV ORANI		
Net Alanı 150 m² ve Üzeri Konutlarda		
Net Alanın 150 m² den Fazla Olan Kısmı İçin		20%
Net Alanın 150 m² ye Kadar Olan Kısmı İçin *		10%
Net Alanı 150 m² ye Kadar Konutlarda *		10%
01.04.2022 TARİHİNDEN ÖNCE RUHSAT ALINMASI DURUMUNDA KDV ORANI		
Net Alanı 150 m² ve Üzeri Konutlarda		20%
Net Alanı 150 m² 'ye Kadar Konutlarda */**		
01.01.2013 Tarihine Kadar Yapı Ruhsatı Alınan Durumlarda		1%
01.01.2013-31.12.2016 Tarihlerinde Yapı Ruhsatı Alınan Durumlarda Yapı Ruhsatının Alındığı Tarihte Emlak Vergisi Yönünden Arsa Birim m² Rayiç Değeri	499 TL' ye kadar ise	1%
	500 - 999 TL ise	10%
	1.000 TL ve üzeri	20%
01.01.2017 Tarihi İtibarıyla Yapı Ruhsatı Alınan Durumlarda Yapı Ruhsatının Alındığı Tarihte Emlak Vergisi Yönünden Arsa Birim m² Rayiç Değeri	1.000 TL'ye kadar ise	1%
	1.000-2.000 TL ise	10%
	2.000 TL üzeri	20%

* 16.05.2012 tarihli ve 6306 sayılı Afet Riski Altındaki Alanların Dönüştürülmesi Hakkında Kanun kapsamında rezerv yapı alanı ve riskli alan olarak belirlenen yerler ile riskli yapıların bulunduğu yerlerdeki konutlarda KDV oranı %1'dir.

** Büyükşehir Belediyesi kapsamındaki illerde yer alan lüks veya birinci sınıf inşaatlarda geçerlidir. Diğer illerde ve 2. ve 3. sınıf basit inşaatlarda, konutun net alanı 150 m² 'nin altında ise KDV oranı %1' dir.

*** Kamu kurum ve kuruluşları ile bunların iştirakleri tarafından ihalesi yapılan konut inşaatı projelerinde, yapı ruhsatı tarihi yerine ihale tarihi dikkate alınmalıdır.

Sonuç Olarak: Konu yapının ticari nitelikli gayrimenkul olması sebebiyle KDV oranı %20 olarak belirlenmiştir.

10. SONUÇ

10.1 Sorumlu Değerleme Uzmanının Sonuç Cümlesi

Değerleme uzmanının raporda belirttiği tüm analiz, çalışma ve hususlara katılıyorum.

10.2 Nihai Değer Takdiri

Gayrimenkullerin konum ve fiziki durumu ile değerine etken olabilecek diğer tüm özellikleri dikkate alınmış, mevkide detaylı piyasa araştırması yapılmıştır. Ülkede son dönemde yaşadığımız ekonomik koşullar da göz önüne alınarak Vera Gayrimenkul Değerleme ve Danışmanlık A.Ş. tarafından gayrimenkulün toplam değeri aşağıdaki gibi takdir edilmiştir.

Bu değerin takdirinde aşağıdaki esaslara uyulmuştur.

1. Peşin Satış Fiyatı esas alınarak, Türk Lirası üzerinden nihai değer takdiri yapılmıştır.
2. Değerleme Katma Değer Vergisi hariç yapılmış ve ilgili Katma Değer Vergisi tutarı eklenerek toplam değer sunulmuştur.
3. Gayrimenkul projelerinin değerlemesinde, projenin değerleme tarihi itibariyle tamamlanmış kısmının arsa değeri dahil Türk Lirası üzerinden değerinin takdir edilmesi, projenin değerleme tarihi itibariyle bitirilmiş olması varsayımı ile Türk Lirası üzerinden yapılacak değer takdirine ise gerekirse bilgi amaçlı olarak ayrıca yer verilmesi (Çalışmada proje değerleme çalışması yapılmamıştır.)

Değer Tablosu (31.12.2025 tarihli) **Tam Hisse Değeri**			
1 Adet Fabrika ve Ek Yapıları	(KDV Hariç)	(KDV Dahil)*	
Pazar Değeri	**32.800.000**	**39.360.000**	**TL**
% 20 KDV uygulanacağı varsayılarak bilgi amaçlı gösterilmiştir.			

- Değer görüşü arsa değeri dahil Türk Lirası üzerinden belirlenmiştir.
- Bu değerleme raporunun 31.08.2019 tarih 30874 sayılı Resmî Gazete'de yayımlanan Sermaye Piyasasında Faaliyette Bulunacak Gayrimenkul Değerleme Kuruluşları Hakkında Tebliğ'in 1. Maddesinin 2. Fıkrası kapsamında hazırlandığını beyan ederiz.
- Bu sayfa, bu değerleme raporunun ayrılmaz bir parçasıdır, rapor içerisindeki detay bilgiler ile birlikte bir bütündür bağımsız kullanılamaz.
- KDV oranları güncel mevzuat kapsamında dikkate alınmıştır. Vergi Kanunlarının Katma Değer Vergisine ilişkin muafiyet, istisna ve vergi oranına ilişkin özel hükümleri dikkate alınmamıştır.
- Rapor, müşterinin münhasır kullanımı için hazırlanmış olup, müşteri ile ilgili mevzuatın gerektirdiği bilgilendirmeler ve kamu kurum-kuruluşları ile mahkemeye sunulması haricinde, ıslak imzalı raporu başka amaçlarla kullanamaz. Raporun veya raporda yer alan değerleme rakamlarının ya da değerleme faaliyetinde bulunan personelin adlarının veya mesleki niteliklerinin referans verilmesinin yasaktır. Rapor, sınırlı sayıda üretilmiş olup, hiçbir zaman Vera Gayrimenkul Değerleme ve Danışmanlık A.Ş'nin yazılı ön izni olmadan üçüncü şahıslara dağıtım amacıyla kısmen ya da tamamen çoğaltılamaz veya kopya edilemez.
- Kanaatimizi ifade eden ekspertiz raporumuzu bilgilerinize saygı ile sunarız.

Değerleme Uzmanı	**Sorumlu Değerleme Uzmanı**
Mehmet Onur ÇAKMAKLI **Lisans No:401232**	**Niyazi AYDIN** **Lisans No: 400918**

11. EKLER

1. Fotoğraflar
2. Tapu Örneği
3. TGKM Parsel Sorgulama Görüntüleri
4. Gayrimenkule Ait tapu Kaydı
5. Enerji Kimlik Belgesi
6. İmar Durumu
7. Yapı Kullanma İzin Belgesi
8. Yapı Ruhsatı
9. Yapı Kayıt Belgesi
10. Mimari Proje Görselleri
11. UAVT Sorgu Kodu
12. Gayrimenkul Değerleme Uzmanlığı Lisansları ve Tecrübe Belgeleri

1.FOTOĞRAFLAR

2.TAPU ÖRNEĞİ

İli	KARAMAN
İlçesi	MERKEZ
Mahallesi	PİRİREİS
Köyü	
Sokağı	
Mevkii	Bayamlıağıl

Türkiye Cumhuriyeti

TAPU SENEDİ

Fotoğraf

Satış Bedeli	Pafta No.	Ada No.	Parsel No.	Yüzölçümü ha	Yüzölçümü m²	Yüzölçümü dm²
0,00	N30-C-02-D-1-D,	1263	90	7.231,87 m2		

GAYRİMENKULÜN

Niteliği	Betonarme Dört Katlı Fabrika Binası Ve Arsası
Sınırı	Planındadır Zemin Sistem No : 103459501 QRKodu kullanarak taşınmazın haritasına ulaşabilirsiniz.
Edinme Sebebi	Tamamı ŞEKER PROJE GELİŞTİRME VE GAYRİMENKUL YATIRIM ANONİM ŞİRKETİ adına kayıtlı iken ŞEKER GAYRİMENKUL YATIRIM ORTAKLIĞI ANONİM ŞİRKETİ adına Tüzel Kişiliklerin Ünvan Değişikliği işleminden.
Sahibi	ŞEKER GAYRİMENKUL YATIRIM ORTAKLIĞI ANONİM ŞİRKETİ Tam

Geldisi		Yevmiye No.	Cilt No.	Sahife No.	Sıra No.	Tarihi	Gittisi	
Cilt No.		1455	17	1588		16/01/2020		Cilt No.
Sahife No.		Siciline Uygundur. Yakup ÜNLÜ Yetkili Müdür Yardımcısı						Sahife No.
Sıra No.								Sıra No.
Tarih		NOT : * Mülkiyetin gayri ayni haklar ile şerhler hanesi kütüğüne incelendi edilmelidir. ** Tebliğat Kanunu Hükümleri gereğince adres değişikliği ilgili Tapu Sicil Müdürlüğüne bildirileceklir.						Tarih

D.M.O. Basım İşl. Md. Döner Sermaye İşletmesi tarafından bastırılmıştır. Stok No 129

3.TKGM PARSEL SORGULAMA GÖRÜNTÜLERİ

Öznitelik Bilgisi

Öznitelik Bilgisi | Bina/BB Listesi

İl	Karaman
İlçe	Merkez
Mahalle/Köy	Pirireis
Mahalle No	126328
Ada	1263
Parsel	90
Tapu Alanı	7.231,87
Nitelik	Betonarme Dört Katlı Fabrika Binası Ve Arsası
Mevkii	Bayamlıağıl
Zemin Tip	Ana Taşınmaz
Pafta	N30-C-02-D-1-D, N30-C-02-D-4-A

Öznitelik Bilgisi

Öznitelik Bilgisi | Bina/BB Listesi

Kayıt Bulunamadı

Favorilere ekle

Bağlı Detaylar

Tip	Alan (m2)
Yapı	524.85

4.TAPU KAYDI

BU BELGE TOPLAM 6 SAYFADAN OLUŞMAKTADIR BİLGİ AMAÇLIDIR.

Tarih: 18-11-2025-17:40

weblapu

Kaydı Oluşturan: BARIŞ CAN YILDIRIMER (ŞEKER GAYRİMENKUL YATIRIM ORTAKLIĞI ANONİM ŞİRKETİ

Tapu Kaydı (Aktif Malikler için Detaylı - ŞBİ var)

TAPU KAYIT BİLGİSİ

Zemin Tipi:	AnaTasinmaz
Taşınmaz Kimlik No:	103459501
İl/İlçe:	KARAMAN/MERKEZ
Kurum Adı:	Karaman
Mahalle/Köy Adı:	PİRİREİS Mah.
Mevkii:	Bayamlıağıl
Cilt/Sayfa No:	17/1588
Kayıt Durum:	Aktif

Ada/Parsel:	1263/90
AT Yüzölçüm(m2):	7231.87
Bağımsız Bölüm Nitelik:	
Bağımsız Bölüm Brüt YüzÖlçümü:	
Bağımsız Bölüm Net YüzÖlçümü:	
Blok/Kat/Giriş/BBNo:	
Arsa Pay/Payda:	
Ana Taşınmaz Nitelik:	Betonarme Dört Katlı Fabrika Binası Ve Arsası

TAŞINMAZA AİT ŞERH BEYAN İRTİFAK BİLGİLERİ

Ş/B/İ	Açıklama	Malik/Lehtar	Tesis Kurum Tarih-Yevmiye	Terkin Sebebi-Tarih-Yevmiye
Beyan	3402 Sayılı Kanunun Ek 1 inci maddesi uygulamasına tabidir.(Şablon:		Karaman -	
	3402 S.Y. Kadastro Kanununun Ek 1. Maddesi Gereği Belirtme)		19-12-2017 14:56 - 23458	

1 / 6

TEFERRUAT BİLGİLERİ

Sistem No	Tip	Tanım	Adet	Deger	Tesis Kurum Tarih-Yevmiye
399585	BUĞDAY POSTA ELVİLARÜ	BUĞDAY POSTA ELVİLARÜ	1	150000000 Eski Türk Lirası	Karaman - 30-06-2004 00:00 - 3805
399586	BUĞDAY POSTA VİDASI	BUĞDAY POSTA VİDASI	1	90000000 Eski Türk Lirası	Karaman - 30-06-2004 00:00 - 3805
399587	BUĞDAY TEMİZLEME SEP.	BUĞDAY TEMİZLEME SEP.	1	900000000 Eski Türk Lirası	Karaman - 30-06-2004 00:00 - 3805
399588	BUĞDAY HAVA KANALI	BUĞDAY HAVA KANALI	1	300000000 Eski Türk Lirası	Karaman - 30-06-2004 00:00 - 3805
399589	BUĞDAY YIKAMASI	BUĞDAY YIKAMASI	1	120000000 Eski Türk Lirası	Karaman - 30-06-2004 00:00 - 3805
399590	BULGUR POSTA EL ELEVATÖRÜ	BULGUR POSTA EL ELEVATÖRÜ	1	180000000 Eski Türk Lirası	Karaman - 30-06-2004 00:00 - 3805
399591	BULGUR TOPLAMA VİDASI	BULGUR TOPLAMA VİDASI	1	112500000 Eski Türk Lirası	Karaman - 30-06-2004 00:00 - 3805
399592	DİRİ BULGUR SEPRATÖRÜ	DİRİ BULGUR SEPRATÖRÜ	1	900000000 Eski Türk Lirası	Karaman - 30-06-2004 00:00 - 3805
399593	DİRİ BULGUR HAVA KANALI	DİRİ BULGUR	1	300000000	Karaman -

2 / 6

BİLGİ AMAÇLIDIR

		HAVA KANALI		Eski Türk Lirası	30-06-2004 00:00 - 3805
399594	DİRİ BULGUR YIK.	DİRİ BULGUR YIK.	1	450000000 Eski Türk Lirası	Karaman - 30-06-2004 00:00 - 3805
399595	YIKAMA ELVİLDÖZ	YIKAMA ELVİLDÖZ	1	45000000 Eski Türk Lirası	Karaman - 30-06-2004 00:00 - 3805
399596	BESLEME ELVİLADÖRÜ	BESLEME ELVİLADÖRÜ	2	45000000 Eski Türk Lirası	Karaman - 30-06-2004 00:00 - 3805
399597	TAV VİDASI	TAV VİDASI	1	112500000 Eski Türk Lirası	Karaman - 30-06-2004 00:00 - 3805
399598	DEĞİRMEN	DEĞİRMEN	4	1125000000 Eski Türk Lirası	Karaman - 30-06-2004 00:00 - 3805
399599	DEĞİRMEN ÖZÜ TAVLAM VİDASI	DEĞİRMEN ÖZÜ TAVLAM VİDASI	1	90000000 Eski Türk Lirası	Karaman - 30-06-2004 00:00 - 3805
399600	KURUTMA TABURU	KURUTMA TABURU	1	1125000000 Eski Türk Lirası	Karaman - 30-06-2004 00:00 - 3805
399601	TERMOBLAK ASPİRATÖR	TERMOBLAK ASPİRATÖR	1	45000000 Eski Türk Lirası	Karaman - 30-06-2004 00:00 - 3805
399602	SOĞUTMA RADYATÖRÜ	SOĞUTMA RADYATÖRÜ	1	450000000 Eski Türk Lirası	Karaman - 30-06-2004 00:00 - 3805
399603	FLASTER ELEK BESLEME ELVLATÖRÜ	FLASTER ELEK BESLEME ELVLATÖRÜ	1	75000000 Eski Türk Lirası	Karaman - 30-06-2004 00:00 - 3805

399604	FLASTER ELEK	FLASTER ELEK	1	450000000 Eski Türk Lirası	Karaman - 30-06-2004 00:00 - 3805
399605	TAŞ AYIRICI ASPİRATÖR	TAŞ AYIRICI ASPİRATÖR	1	22500000 Eski Türk Lirası	Karaman - 30-06-2004 00:00 - 3805
399606	TAŞ AYIRICI	TAŞ AYIRICI	1	600000000 Eski Türk Lirası	Karaman - 30-06-2004 00:00 - 3805
399607	KURUTMA KULESİ	KURUTMA KULESİ	1	4500000000 Eski Türk Lirası	Karaman - 30-06-2004 00:00 - 3805
399608	KULE TERMOBLOKLARI	KULE TERMOBLOKLARI	1	600000000 Eski Türk Lirası	Karaman - 30-06-2004 00:00 - 3805
399609	KULE ASPİRATÖRÜ	KULE ASPİRATÖRÜ	1	300000000 Eski Türk Lirası	Karaman - 30-06-2004 00:00 - 3805
399610	OTOMATİK ANBALAJ MAK.	OTOMATİK ANBALAJ MAK.	1	1800000000 Eski Türk Lirası	Karaman - 30-06-2004 00:00 - 3805
399611	ELEVATÖR	ELEVATÖR	1	120000000 Eski Türk Lirası	Karaman - 30-06-2004 00:00 - 3805
399612	1000 KG ÇEKERLİ ELEK. BASKÜL	1000 KG ÇEKERLİ ELEK. BASKÜL	1	225000000 Eski Türk Lirası	Karaman - 30-06-2004 00:00 - 3805
399613	KABUK SOYMA MAK.	KABUK SOYMA MAK.	1	4500000000 Eski Türk Lirası	Karaman - 30-06-2004 00:00 - 3805
399614	İNCE KESME MAK.	İNCE KESME MAK.	1	900000000 Eski Türk	Karaman - 30-06-2004 00:00 -

BİLGİ AMAÇLIDIR

				Lirası	3805
399615	TOZ SİKLONU	TOZ SİKLONU	4	1200000000 Eski Türk Lirası	Karaman - 30-06-2004 00:00 - 3805
399616	TAKSİMAT VİDASI	TAKSİMAT VİDASI	1	375000000 Eski Türk Lirası	Karaman - 30-06-2004 00:00 - 3805
399617	BULGUR TAŞ AYIRICI	BULGUR TAŞ AYIRICI	1	1875000000 Eski Türk Lirası	Karaman - 30-06-2004 00:00 - 3805

MÜLKİYET BİLGİLERİ

(Hisse) Sistem No	Malik	El Birliği No	Hisse Pay/ Payda	Metrekare	Toplam Metrekare	Edinme Sebebi-Tarih-Yevmiye	Terkin Sebebi-Tarih-Yevmiye
515492289	(SN:8259146) ŞEKER GAYRİMENKUL YATIRIM ORTAKLIĞI ANONİM ŞİRKETİ V	-	1/1	7231.87	7231.87	Tüzel Kişiliklerin Ünvan Değişikliği 16-01-2020 1455	-

MÜLKİYETE AİT ŞERH BEYAN İRTİFAK BİLGİLERİ

Ş/B/İ	Açıklama	Kısıtlı Malik (Hisse) Ad Soyad	Malik/Lehtar	Tesis Kurum Tarih-Yevmiye	Terkin Sebebi-Tarih-Yevmiye
Beyan	Katılımcılara geri alım hakkı şerhi kaldırılarak tapu verilmesi durumunda tapu kaydına taşınmazın icra yoluyla satışı dahil	ŞEKER GAYRİMENKUL YATIRIM		Karaman - 24-02-2009 10:24 - 2312	

	3. kişilere devrinde osb den uygunluk görüşü alınması zorunludur. Bu durumda eski katılımcının vermiş olduğu taahhütler yeni alıcı tarafından da aynen kabul edilmiş sayılır.	ORTAKLIĞI ANONİM ŞİRKETİ VKN			

Bu belgeyi akıllı telefonunuzdan karekod tarama programları ile aşağıdaki barkodu taratarak;

veya Web Tapu anasayfasından (**https://webtapu.tkgm.gov.tr** adresinden) **i47PTYzSgvJ** kodunu Online İşlemler alanına yazarak doğrulayabilirsiniz.

BİLGİ AMAÇLIDIR

5.ENERJİ KİMLİK BELGESİ

bep TR

ENERJİ KİMLİK BELGESİ

Binanın		Belgenin	
Tipi:	İşyeri/Binası	Veriliş Tarihi:	17.03.2020
İnşaat Ruhsat Tarihi:	29.12.1995	Geçerlilik Tarihi:	17.03.2030
Tadilat Tarihi:		Performans Sınıfı:	E
Toplam Alan:	34970	Emisyon Sınıfı:	E
Ada/Parsel/Pafta:	1268/98 / N36 C-22 E		
UAVT Bina No:	278461503		
Adı:	Şekerbank GVO Karaman İdari Bina		
Adresi:	ORGANİZE SANAYİ BÖLGESİ MAH. 5 CAD. NO: 15 KARAMAN		
Sahibinin Adı Soyadı:	Şekerbank GVO Karaman İdari Bina		

Binanın Görünümü

ENERJİ PERFORMANSI — Mevcut: 133 — Hedef: 120

SERA GAZI EMİSYONU — Mevcut: 40,20 — Hedef: 130

YENİLENEBİLİR ENERJİ KULLANIM ORANI: %0,00

SİSTEMLER	YILLIK ENERJİ TÜKETİMİ		YENİLENEBİLİR ENERJİ KOZUN ENERJİ		SINIFI
	Birim Enerji	Kullanım Başına Ağırlıklandırılmış	Birim Enerji	Kullanım Başına Ağırlıklandırılmış	
Isıtma	54.706,95	170,95	0,00	0,00	E
Soğutma	87.032,34	148,85	0,00	0,00	F
Sıcak Su	3.832,20	10,01	0,00	0,00	C
Soğutma	2.351,46	7,35	0,00	0,00	F
Havalandırma	558,67	2,42			C
Aydınlatma	744,28	2,33			A
Elektrikli Cihazlar	0,00	0,00	0,00	0,00	—
Taşıyıcılık	—	—	0,00	0,00	—

Belgenin		Belgeyi Düzenleyenin		Karekod
Numarası:	M2470200C0268	Adı Soyadı:	HASAN ERDOĞAN	
Veriliş Tarihi:	17.03.2020	Firmanın:	HASAN ERDOĞAN	
Son Geçerlilik Tarihi:	17.03.2030			
İptal Edilen EKB No:	M2470200C0172	Sertifika No:	ATLAS.T 04-0169	
		İmzası:		

SİLİNİP YAÇLIR

4. İMAR DURUMU

İmar Durum Yazısı

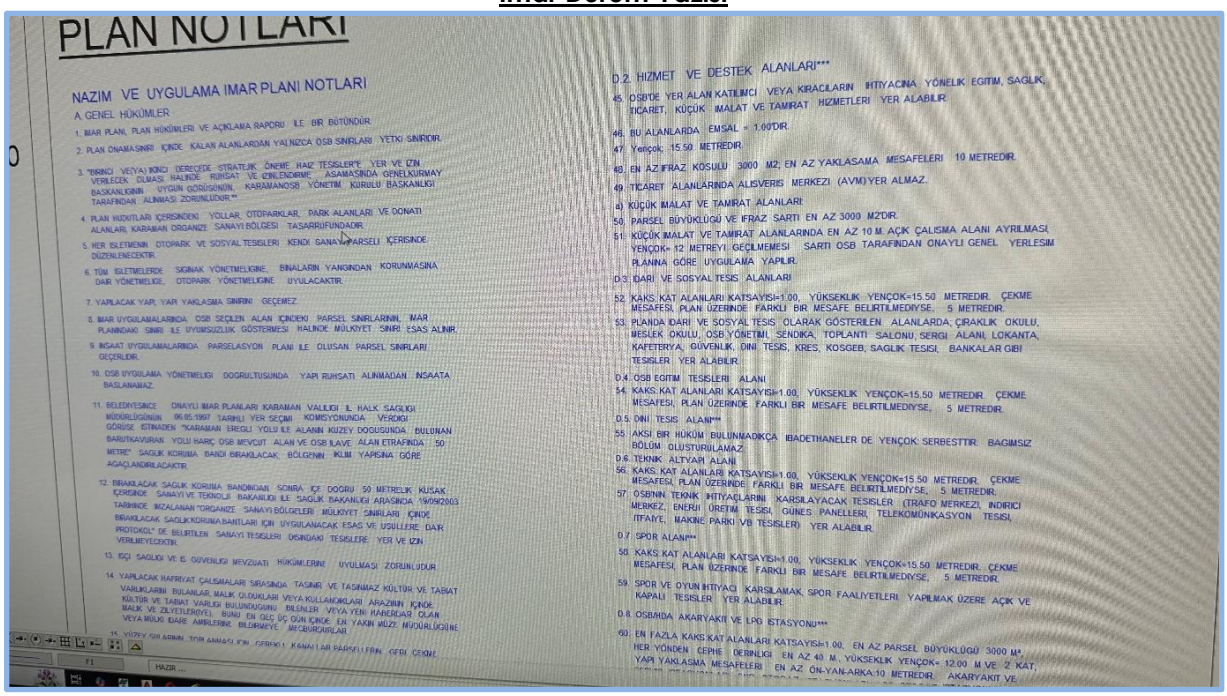

PLAN NOTLARI

NAZIM VE UYGULAMA IMAR PLANI NOTLARI

A. GENEL HÜKÜMLER

1. IMAR PLANI, PLAN HÜKÜMLERI VE AÇIKLAMA RAPORU ILE BIR BÜTÜNDÜR.
2. PLAN ONAMA SINIRI IÇINDE KALAN ALANLARDAN YALNIZCA OSB SINIRLARI YETKI SINIRIDIR.
3. "BIRINCI VEYA) IKINCI DERECEDE STRATEJIK ÖNEME HAIZ TESISLER"E YER VE IZIN VERILECEK OLMASI HALINDE RUHSAT VE EDINDIRME ASAMASINDA GENELKURMAY BASKANLIGININ UYGUN GÖRÜSÜNÜN, KARAMAN OSB YÖNETIM KURULU BASKANLIGI TARAFINDAN ALINMASI ZORUNLUDUR.***
4. PLAN HUDUTLARI ICERISINDEKI YOLLAR, OTOPARKLAR, PARK ALANLARI VE DONATI ALANLARI, KARAMAN ORGANIZE SANAYI BÖLGESI TASARRUFUNDADIR.
5. HER ISLETMENIN OTOPARK VE SOSYAL TESISLERI KENDI SANAYI PARSELI ICERISINDE DÜZENLENECEKTIR.
6. TÜM ISLETMELERDE SIGINAK YÖNETMELIGINE, BINALARIN YANGINDAN KORUNMASINA DAIR YÖNETMELIGE, OTOPARK YÖNETMELIGINE UYULACAKTIR.
7. YAPILACAK YAPI, YAPI YAKLASMA SINIRINI GEÇEMEZ.
8. IMAR UYGULAMALARINDA OSB SEÇILEN ALAN IÇINDEKI PARSEL SINIRLARININ, IMAR PLANINDAKI SINIRI ILE UYUMSUZLUK GÖSTERMESI HALINDE MÜLKIYET SINIRI ESAS ALINIR.
9. INSAAT UYGULAMALARINDA PARSELASYON PLANI ILE OLUSAN PARSEL SINIRLARI GEÇERLIDIR.
10. OSB UYGULAMA YÖNETMELIGI DOGRULTUSUNDA YAPI RUHSATI ALINMADAN INSAATA BASLANAMAZ.
11. BELEDIYESINCE ONAYLI IMAR PLANLARI KARAMAN VALILIGI IL HALK SAGLIGI MÜDÜRLÜGÜNÜN 06.05.1997 TARIHLI YER SEÇIMI KOMISYONUNDA VERDIGI GÖRÜSE ISTINADEN "KARAMAN EREGLI YOLU ILE ALANIN KUZEY DOGUSUNDA BULUNAN BARUTKAVURAN YOLU HARIÇ OSB MEVCUT ALAN VE OSB ILAVE ALAN ETRAFINDA 50 METRE" SAGLIK KORUMA BANDI BIRAKILACAK, BÖLGENIN IKLIM YAPISINA GÖRE AGAÇLANDIRILACAKTIR.
12. BIRAKILACAK SAGLIK KORUMA BANDINDAN SONRA ICE DOGRU 50 METRELIK KUSAK ICERISINDE SANAYI VE TEKNOLJI BAKANLIGI ILE SAGLIK BAKANLIGI ARASINDA 19/09/2003 TARIHINDE IMZALANAN "ORGANIZE SANAYI BÖLGELERI MÜLKIYET SINIRLARI IÇINDE BIRAKILACAK SAGLIK KORUMA BANTLARI IÇIN UYGULANACAK ESAS VE USULLERE DAIR PROTOKOL" DE BELIRTILEN SANAYI TESISLERI DISINDAKI TESISLERE YER VE IZIN VERILMEYECEKTIR.
13. ISÇI SAGLIGI VE IS GÜVENLIGI MEVZUATI HÜKÜMLERINE UYULMASI ZORUNLUDUR.
14. YAPILACAK HARFIYAT ÇALISMALARI SIRASINDA TASINIR VE TASINMAZ KÜLTÜR VE TABIAT VARLIKLARINI BULANLAR, MALIK OLDUKLARI VEYA KULLANDIKLARI ARAZININ IÇINDE MALIK VE ZILYETLERI(YE), BUNU EN GEÇ ÜÇ GÜN IÇINDE EN YAKIN MÜZE MÜDÜRLÜGÜNE VEYA MÜLKI IDARE AMIRLERINE BILDIRMEYE MECBURDURLAR.
15. YÜZEY SULARININ TOPLANMASI IÇIN GEREKLI KANALLAR PARKLI FRIN GIBI CEKME

D.2. HIZMET VE DESTEK ALANLARI***

45. OSB'DE YER ALAN KATILIMCI VEYA KIRACILARIN IHTIYACINA YÖNELIK EGITIM, SAGLIK, TICARET, KÜÇÜK IMALAT VE TAMIRAT HIZMETLERI YER ALABILIR.
46. BU ALANLARDA EMSAL = 1.00'DIR.
47. Yençok: 15.50 METREDIR.
48. EN AZ IFRAZ KOSULU 3000 M2; EN AZ YAKLASAMA MESAFELERI 10 METREDIR.
49. TICARET ALANLARINDA ALISVERIS MERKEZI (AVM) YER ALMAZ.
a) KÜÇÜK IMALAT VE TAMIRAT ALANLARI:
50. PARSEL BÜYÜKLÜGÜ VE IFRAZ SARTI EN AZ 3000 M2'DIR.
51. KÜÇÜK IMALAT VE TAMIRAT ALANLARINDA EN AZ 10 M. AÇIK ÇALISMA ALANI AYRILMASI, YENÇOK= 12 METREYI GEÇILMEMESI SARTI OSB TARAFINDAN ONAYLI GENEL YERLESIM PLANINA GÖRE UYGULAMA YAPILIR.
D.3. IDARI VE SOSYAL TESIS ALANLARI
52. KAKS: KAT ALANLARI KATSAYISI=1.00, YÜKSEKLIK YENÇOK=15.50 METREDIR. ÇEKME MESAFESI, PLAN ÜZERINDE FARKLI BIR MESAFE BELIRTILMEDIYSE, 5 METREDIR.
53. PLANDA IDARI VE SOSYAL TESIS OLARAK GÖSTERILEN ALANLARDA; ÇIRAKLIK OKULU, MESLEK OKULU, OSB YÖNETIMI, SENDIKA, TOPLANTI SALONU, SERGI ALANI, LOKANTA, KAFETERYA, GÜVENLIK, DINI TESIS, KRES, KOSGEB, SAGLIK TESISI, BANKALAR GIBI TESISLER YER ALABILIR.
D.4. OSB EGITIM TESISLERI ALANI
54. KAKS: KAT ALANLARI KATSAYISI=1.00, YÜKSEKLIK YENÇOK=15.50 METREDIR. ÇEKME MESAFESI, PLAN ÜZERINDE FARKLI BIR MESAFE BELIRTILMEDIYSE, 5 METREDIR.
D.5. DINI TESIS ALANI***
55. AKSI BIR HÜKÜM BULUNMADIKÇA IBADETHANELER DE YENÇOK SERBESTTIR. BAGIMSIZ BÖLÜM OLUSTURULAMAZ.
D.6. TEKNIK ALTYAPI ALANI
56. KAKS: KAT ALANLARI KATSAYISI=1.00, YÜKSEKLIK YENÇOK=15.50 METREDIR. ÇEKME MESAFESI, PLAN ÜZERINDE FARKLI BIR MESAFE BELIRTILMEDIYSE, 5 METREDIR.
57. OSB'NIN TEKNIK IHTIYAÇLARINI KARSILAYACAK TESISLER (TRAFO MERKEZI, INDIRICI MERKEZ, ENERJI ÜRETIM TESISI, GÜNES PANELLERI, TELEKOMÜNIKASYON TESISI, ITFAIYE, MAKINE PARKI VB TESISLER) YER ALABILIR.
D.7. SPOR ALANI***
58. KAKS: KAT ALANLARI KATSAYISI=1.00, YÜKSEKLIK YENÇOK=15.50 METREDIR. ÇEKME MESAFESI, PLAN ÜZERINDE FARKLI BIR MESAFE BELIRTILMEDIYSE, 5 METREDIR.
59. SPOR VE OYUN IHTIYAÇI KARSILAMAK SPOR FAALIYETLERI YAPILMAK ÜZERE AÇIK VE KAPALI TESISLER YER ALABILIR.
D.8. OSB'NDA AKARYAKIT VE LPG ISTASYONU***
60. EN FAZLA KAKS: KAT ALANLARI KATSAYISI=1.00, EN AZ PARSEL BÜYÜKLÜGÜ 3000 M², HER YÖNDEN CEPHE DERINLIGI EN AZ 40 M., YÜKSEKLIK YENÇOK= 12.00 M VE 2 KAT; YAPI YAKLASMA MESAFELERI EN AZ ÖN-YAN-ARKA:10 METREDIR. AKARYAKIT VE

KARAMAN ORGANİZE SANAYİ BÖLGESİ
Organize Sanayi Bölgesi Müdürlüğü

Sayı : O.S.B.M.70-25/ 754
Konu: İmar Durumu

12 -06- 2025

ŞEKER GAYRİMENKUL YATIRIM ORTAKLIĞI A.Ş.

İLGİ: 04.06.2025tarih ve 2840630 sayılı yazınız.

İlgi yazınızda; Karaman Organize Sanayi Bölgesi içerisinde yer alan ve mülkiyeti ŞEKER GAYRİMENKUL YATIRIM ORTAKLIĞI AŞ. adına kayıtlı tapunun Pirireis Mahallesi 1263 ada 90 nolu parselin yazılı İmar Durumu talep edilmiştir.

Talep edilen parsele ait bilgiler aşağıda düzenlenmiştir.

Bilgi ve gereğini rica ederiz.

Karaman Organize Sanayi Bölgesi
Yönetim Kurulu

Hidayet İŞ
Yönetim Kurulu Üyesi

Ali Kemal BOYNUKALIN
Yönetim Kurulu Başkanı

Parsel Durumu:
İL: Karaman
İLÇE: Merkez
MAHALLE: Pirireis
MEVKİ: Bayamlıağıl
ADA: 1263
PARSEL: 90
NİTELİĞİ: Betonarme Dört Katlı Fabrika Binası Ve Arsası
ALAN: 7231.87m^2
PAFTA: N30-C-02-D-1-D / N30-C-02-D-4-A
PLAN ADI: Karaman Organize Sanayi Bölgesi Revizyon İmar Planı
PLAN ONAMA TARİHİ: 07.12.2020
FONKSİYONU: Sanayi Alanı (OSB)
EMSAL: 1.00
YÜKSEKLİK: Serbest
ÇEKME MESAFELERİ: Ön:13.00, Arka:12.00 ve Yan Çekmeler:10.00m
TERK MİKTARI: Yok

Adres: Organize Sanayi Bölgesi 5.Cad. No:32 KARAMAN
Tel: 0 338 224 14 97 – 223 Fax: 0 338 224 14 98

İrtibat: Mehmet Ali ÖZEN – Hrt Kad.Teknikeri
e-posta: maozen@karamanosb.org.tr
Elektronik Ağ: www.karamanosb.org.tr

7. YAPI KULLANMA İZİN BELGESİ

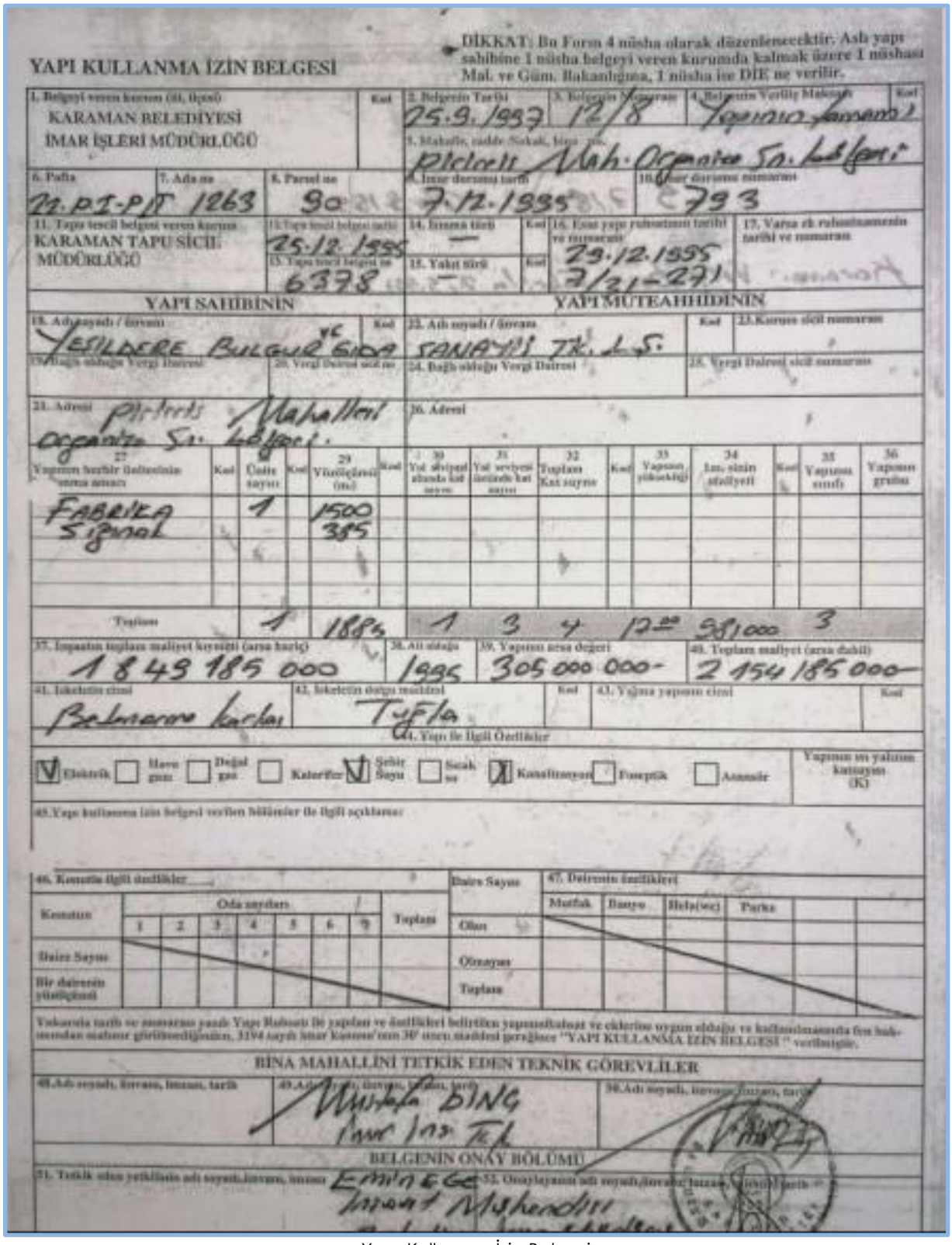

YAPI KULLANMA İZİN BELGESİ

DİKKAT: Bu Form 4 nüsha olarak düzenlenecektir. Aslı yapı sahibine 1 nüsha belgeyi veren kurumda kalmak üzere 1 nüshası Mal. ve Gümr. Bakanlığına, 1 nüsha ise DİE ne verilir.

1. Belgeyi veren kurum (İl, İlçe): KARAMAN BELEDİYESİ İMAR İŞLERİ MÜDÜRLÜĞÜ
2. Belgenin Tarihi: 25.9.1997
3. Belgenin Numarası: 12/8
4. Belgenin Verildiği Makam: Yapı Kontrol
5. Mahalle, cadde/Sokak, bina no: Pirlerli Mah. Organize Sn. Lefkeşi
6. Pafta: M.PI-PIT
7. Ada no: 1263
8. Parsel no: 90
9. İmar durumu tarihi: 7.12.1995
10. İmar durumu numarası: 793
11. Tapu tescil belgesi veren kurum: KARAMAN TAPU SİCİL MÜDÜRLÜĞÜ
12. Tapu tescil belgesi tarihi: 25.12.1995
13. Tapu tescil belgesi no: 6378
14. İnşaata tarih: —
15. Yakıt türü: —
16. Esas yapı ruhsatının tarihi ve numarası: 29.12.1995 7/21-271
17. Varsa ek ruhsatlarının tarihi ve numaraları:

YAPI SAHİBİNİN

18. Adı soyadı / ünvanı: YEŞİLDERE BULGUR GIDA
19. Bağlı olduğu Vergi Dairesi:
20. Vergi Dairesi sicil no:
21. Adresi: Pirlerli Mahallesi Organize Sn. Lefkeşi.

YAPI MÜTEAHHİDİNİN

22. Adı soyadı / ünvanı: SANAYİİ TİC. A.Ş.
23. Kurum sicil numarası:
24. Bağlı olduğu Vergi Dairesi:
25. Vergi Dairesi sicil numarası:
26. Adresi:

27 Yapının herbir ünitesinin esas amacı	Kod	Ünite sayısı	Kod	29 Yüzölçümü (m2)	Kod	30 Yol seviyesi altında kat sayısı	31 Yol seviyesi üstünde kat sayısı	32 Toplam Kat sayısı	Kod	33 Yapının yüksekliği	34 İnş. sinin maliyeti	Kod	35 Yapının sınıfı	36 Yapının grubu
FABRİKA SİGNAL		1		1500 385										
Toplam		1		1885		1	3	4		12	981000		3	

37. İnşaatın toplam maliyet keşifleri (arsa hariç): 1 849 185 000
38. Alt sıfatı: 1995
39. Yapının arsa değeri: 305 000 000-
40. Toplam maliyet (arsa dahil): 2 154 185 000
41. İskeletin cinsi: Betonarme karkas
42. İskeletin dağıtı maddesi: Tuğla
43. Yağmur yapının cinsi:
44. Yapı İle İlgili Özellikler: [V] Elektrik [ ] Havagazı [ ] Doğalgaz [ ] Kalorifer [V] Şehir Suyu [ ] Sıcak su [X] Kanalizasyon [ ] Fosseptik [ ] Asansör
Yapının ısı yalıtım katsayısı (K)
45. Yapı kullanma izin belgesi verilen bölümler ile ilgili açıklamalar:

46. Konutla ilgili özellikler

Konutun	Oda sayıları 1	2	3	4	5	6	7	Toplam
Daire Sayısı								
Bir dairenin yüzölçümü								

Daire Sayısı	Mutfak	Banyo	Hela(wc)	Parka		
Olan						
Olmayan						
Toplam						

Yukarıda tarih ve numarası yazılı Yapı Ruhsatı ile yapılan ve özellikleri belirtilen yapınınkabaat ve eklerine uygun olduğu ve kullanılmasında fen bakımından mahzur görülmediğinden, 3194 sayılı İmar Kanunu'nun 30' uncu maddesi gereğince "YAPI KULLANMA İZİN BELGESİ" verilmiştir.

BİNA MAHALLİNİ TETKİK EDEN TEKNİK GÖREVLİLER

48. Adı soyadı, ünvanı, imzası, tarih
49. Mustafa DİNÇ İnşaat Müh.
50. Adı soyadı, ünvanı, imzası, tarih

BELGENİN ONAY BÖLÜMÜ

51. Tetkik eden yetkilinin adı soyadı, ünvanı, imzası: Emine GÜÇ İnşaat Mühendisi
52. Onaylayanın adı soyadı, ünvanı, imzası, mühür, tarih

Yapı Kullanma İzin Belgesi

8.YAPI RUHSATI

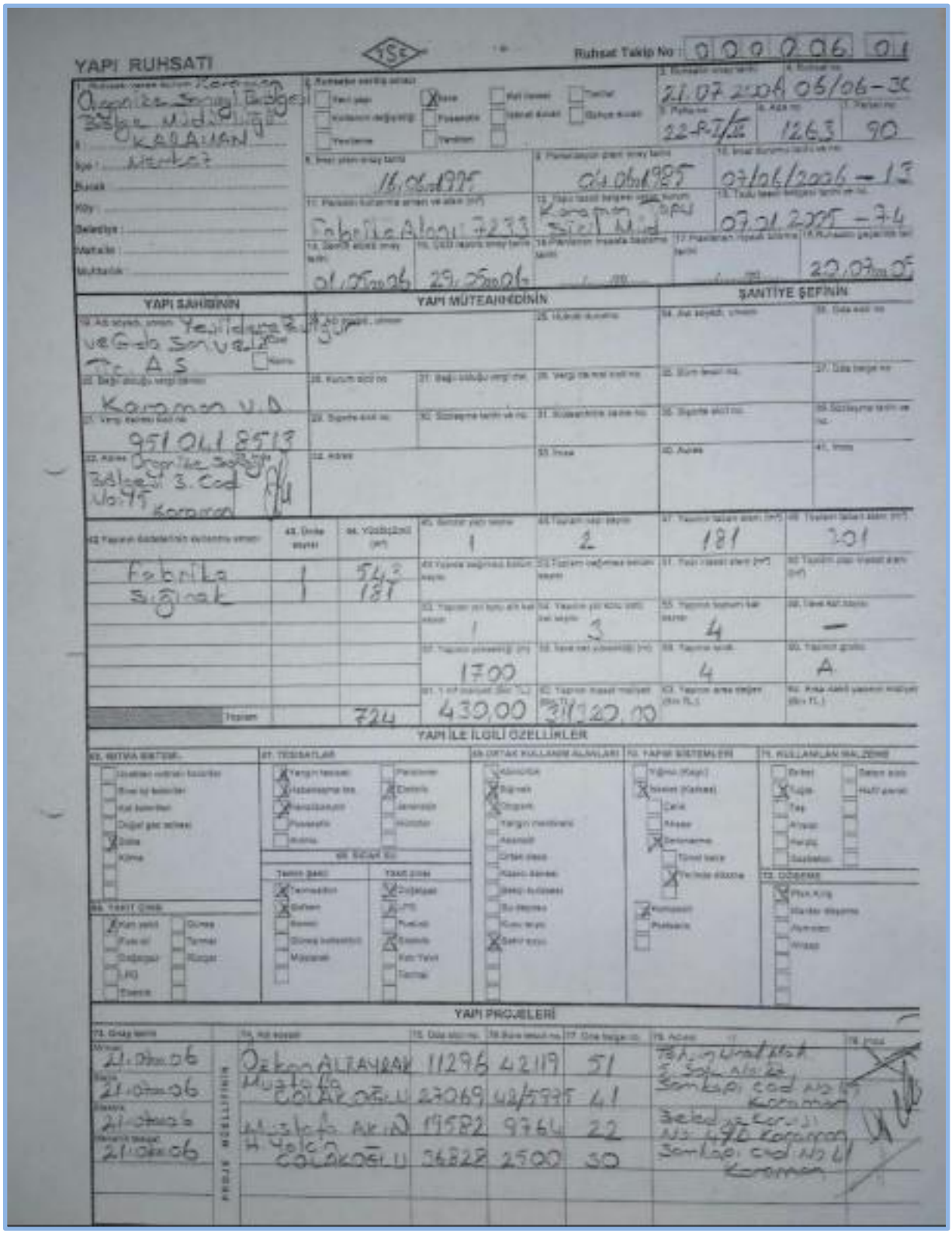

YAPI RUHSATI

Ruhsat Takip No: 000006 01

21.07.2004 06/06-30

22-R-I/II | 1263 | 90

16.06.1995 | 06.06.1985 | 07/06/2006 – 13

Fabrika Alanı: 7233 | Karaman Sicil Müd. | 07.01.2005 – 74

01.05.2006 | 29.05.2006 | 20.07.2005

YAPI SAHİBİNİN

Yeşildere Su ve Gıda San. ve Tic. A.Ş.

Karaman V.D.

9510418513

Organize Sanayi Bölgesi 3. Cad. No:95 Karaman

YAPI MÜTEAHHİDİNİN

ŞANTİYE ŞEFİNİN

Fabrika	1	543	1	2	181
Sığınak	1	181			301
Toplam		724	1	3	4
			1700		4
			430,00	31120,00	A

YAPI İLE İLGİLİ ÖZELLİKLER

YAPI PROJELERİ

Özkan ALTAYBAK	11296	42119	51	Tah. Uzat. Kat 5. Sok. No:22 Sanayi Cad. No:95 Karaman
Mustafa ÇOLAKOĞLU	27069	42/5995	41	
Mustafa AKIN	19582	9764	22	Selçuk Kervan Sk. No:4/6 Karaman
H. Yalçın ÇOLAKOĞLU	36828	2500	30	Sanayi Cad. No:61 Karaman

Yapı Ruhsatı

8.YAPI KAYIT BELGESİ

T.C. ÇEVRE VE ŞEHİRCİLİK BAKANLIĞI

YAPI KAYIT BELGESİ

Belge No	:	AVZFRDTS
Başvuru Numarası	:	5198510
Düzenleme Tarihi	:	14.05.2019

Belgenin Kapsamı	:	Bağımsız Bölüm için verilmiştir.
Belgenin Niteliği	:	TİCARİ
Yapının Adresi	:	İl:KARAMAN, İlçe:MERKEZ, Mahalle:ORGANİZE SANAYİ BÖLGESİ, Cadde\Sokak:3. CADDE, Dış Kapı No:15, Ada:1263, Parsel:90
Arsa Alanı	:	7233,00 m²
Bağımsız Bölüm Alanı	:	1223,00 m²
Bağımsız Bölüm Numarası	:	1

İşbu belge, 3194 sayılı İmar Kanunu'nun Geçici 16. maddesi doğrultusunda; başvuru yapanın beyanına uygun olarak düzenlenmiştir.

Bu belgenin doğruluğu https://www.turkiye.gov.tr/csb-imar-barisi-belge-dogrulama adresinde veya mobil cihazlarınıza yükleyebileceğiniz e-Devlet Kapısı'na ait Barkodlu Belge Doğrulama uygulaması vasıtası ile yandaki karekod okutularak kontrol edilebilir.

Yapı Kayıt Belgesi

T.C. ÇEVRE VE
ŞEHİRCİLİK BAKANLIĞI

YAPI KAYIT BELGESİ

Belge No	:	5YPPFKVC
Başvuru Numarası	:	5198538
Düzenleme Tarihi	:	14.05.2019

Belgenin Kapsamı	:	Bağımsız Bölüm için verilmiştir.
Belgenin Niteliği	:	TİCARİ
Yapının Adresi	:	İl:KARAMAN, İlçe:MERKEZ, Mahalle:ORGANİZE SANAYİİ BÖLGESİ, Cadde\Sokak:3. CADDE, Dış Kapı No:15, Ada:1263, Parsel:90
Arsa Alanı	:	7233,00 m²
Bağımsız Bölüm Alanı	:	209,00 m²
Bağımsız Bölüm Numarası	:	2

İşbu belge, 3194 sayılı İmar Kanunu'nun Geçici 16. maddesi doğrultusunda; başvuru yapanın beyanına uygun olarak düzenlenmiştir.

Bu belgenin doğruluğu https://www.turkiye.gov.tr/csb-imar-barisi-belge-dogrulama adresinde veya mobil cihazlarınıza yükleyebileceğiniz e-Devlet Kapısı'na ait Barkodlu Belge Doğrulama uygulaması vasıtası ile yandaki karekod okutularak kontrol edilebilir.

Yapı Kayıt Belgesi

10. MİMARİ PROJE

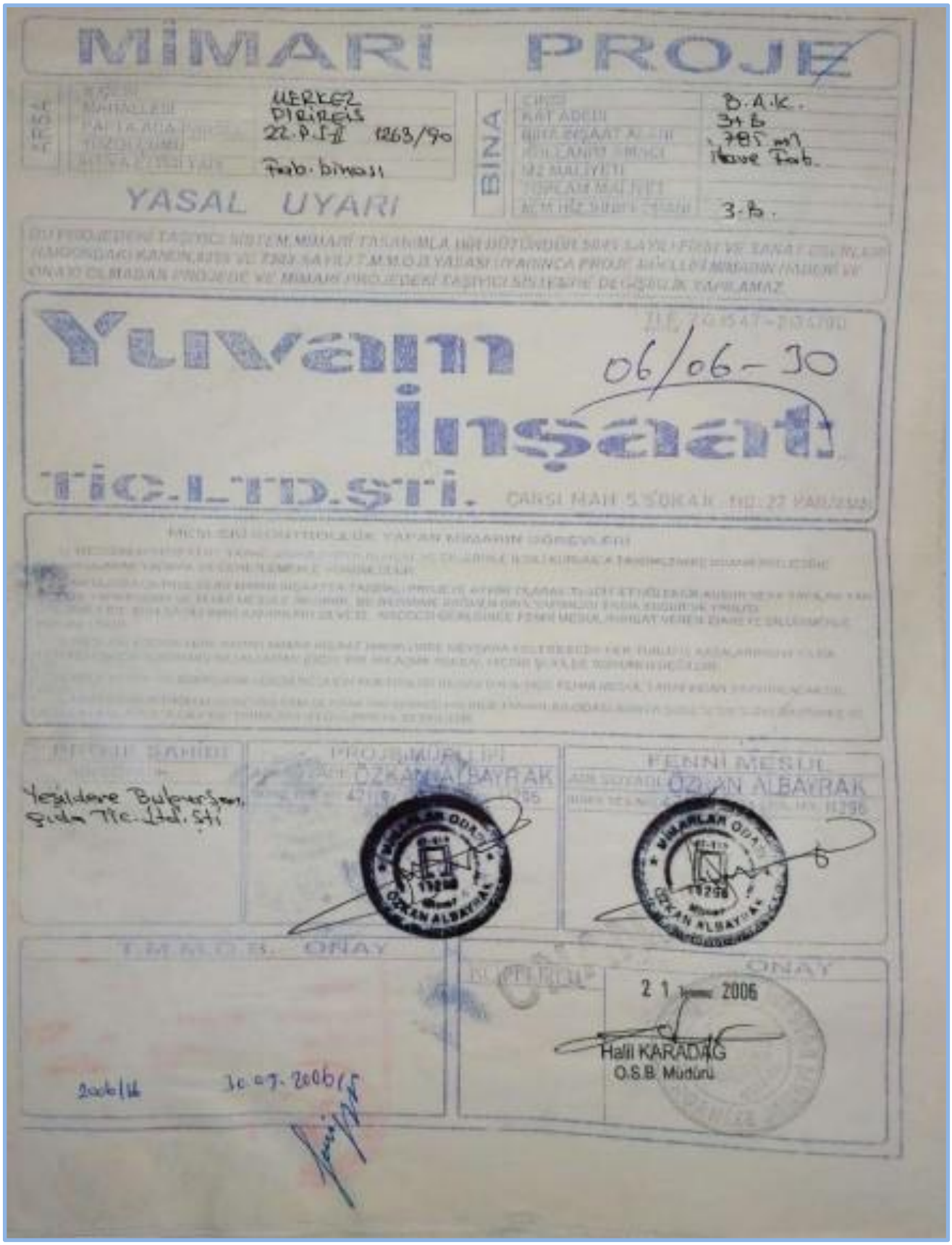

MİMARİ PROJE

FİRMA

MERKEZ DİRİREİS 22.P.I.II 1263/90 Fab. binası

BİNA

B.A.K. 34 B 785 m² İlave Fab.

3-B.

YASAL UYARI

YLIVABIN İNŞAATI TİC.LTD.ŞTİ.

06/06-30

ÇANSI MAH. 5. SOKAK NO: 27 PAN/ZON

MİMİ SAHİBİ

Yeşildere Bulvarşen, Şida Tic. Ltd. Şti

PROJE MİMİ

ÖZKAN ALBAYRAK

FENNİ MESUL

ÖZKAN ALBAYRAK

MİMARLAR ODASI ÖZKAN ALBAYRAK

E.M.O.B. ONAY

2006/16 30.07.2006

İL İDARİ ONAY

21 2006

Halil KARADAĞ
O.S.B. Müdürü

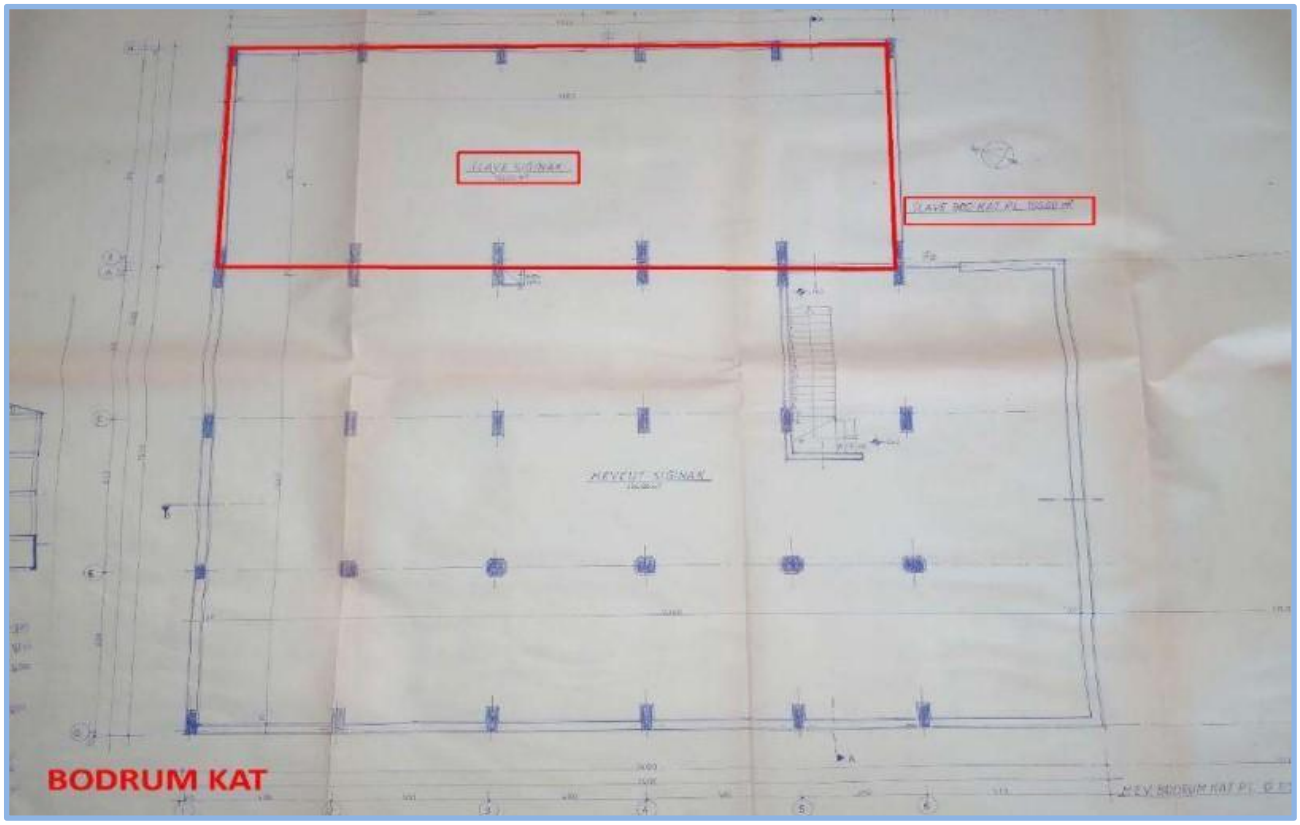
BODRUM KAT

ZEMİN KAT

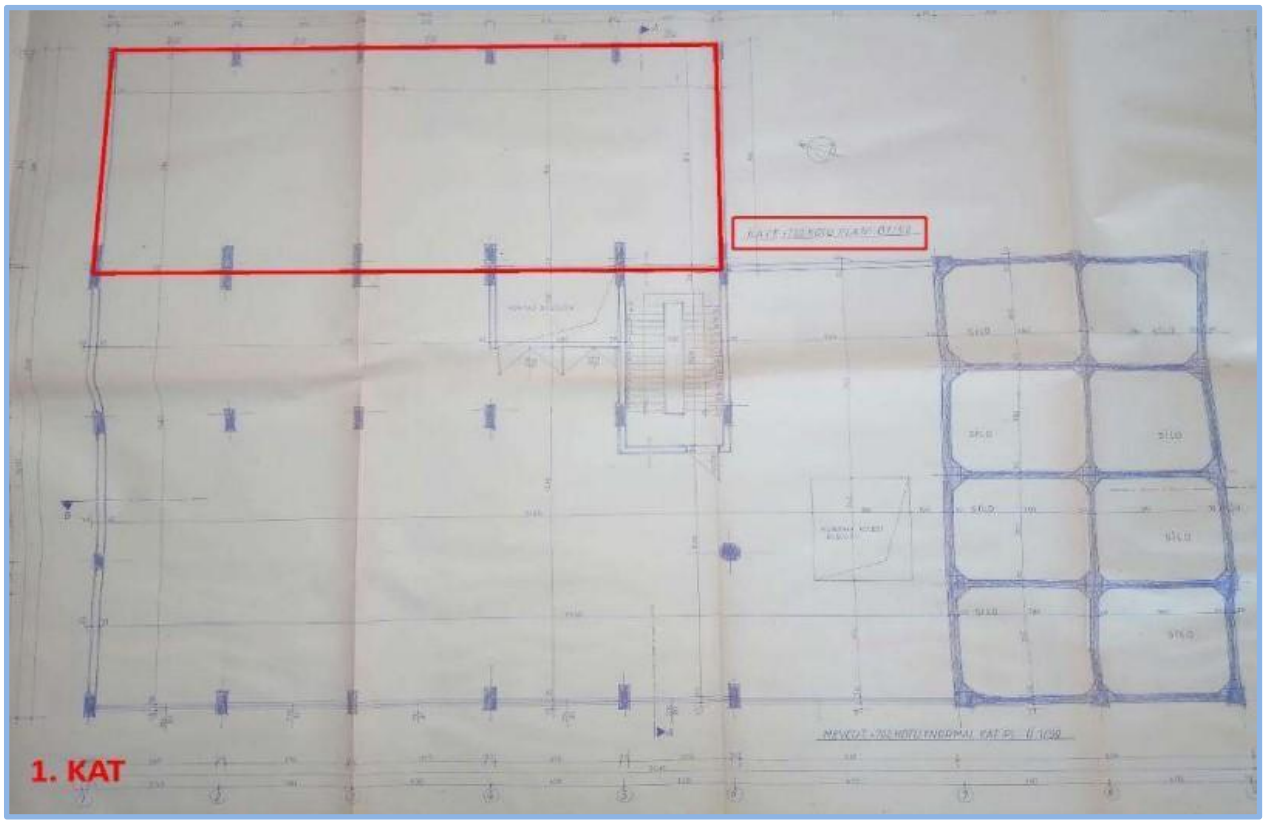
1. KAT

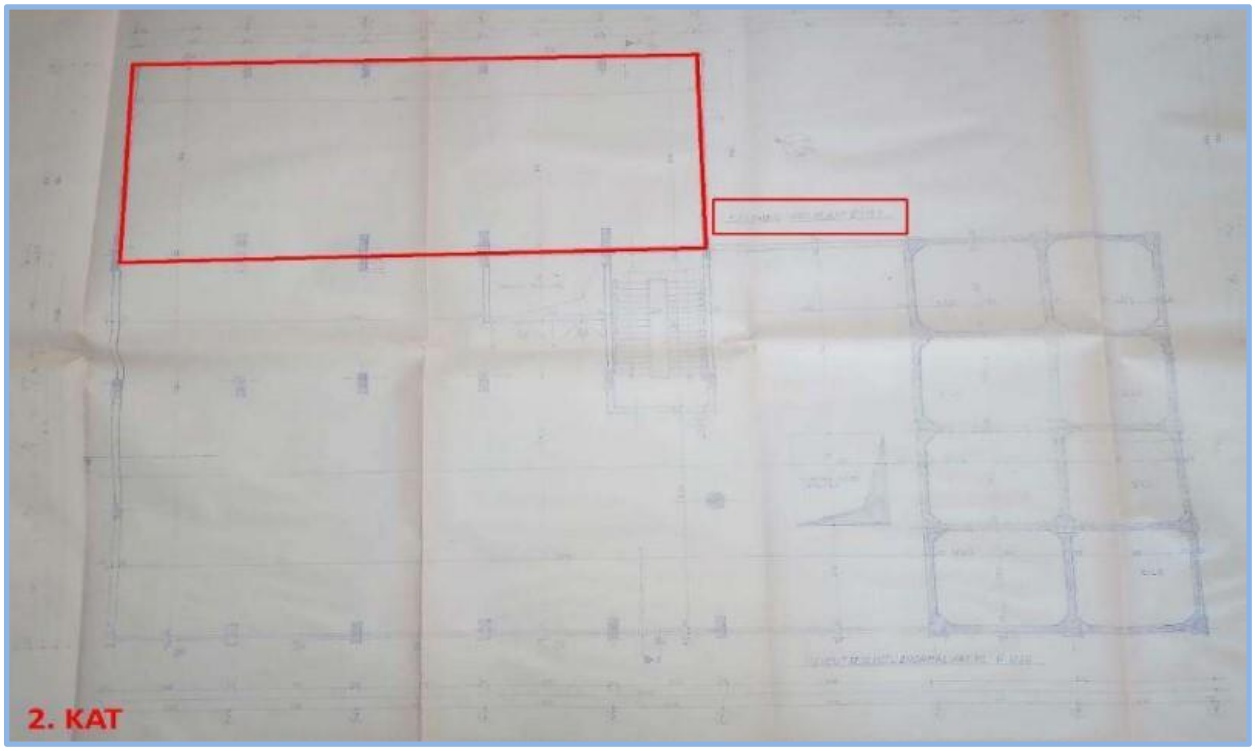
2. KAT

11-ADRES SORGU

KARAMAN / MERKEZ / PİRİREİS MAHALLESİ

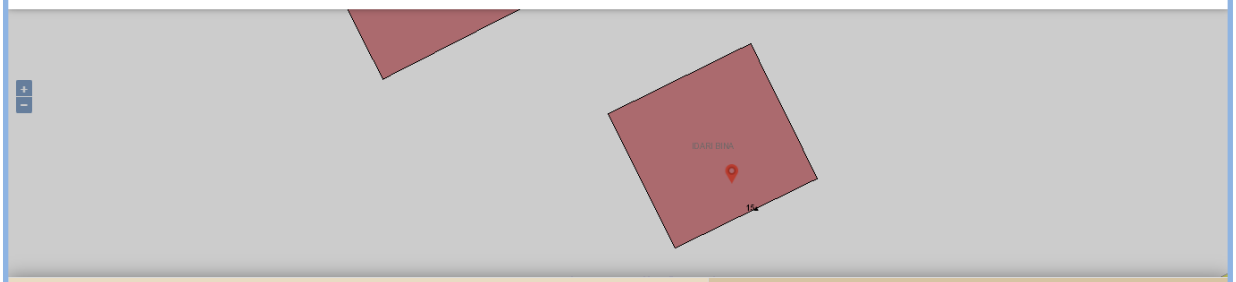

Numarataj Bilgileri									Bağımsız Bölüm Bilgileri						
Kimlik No	Ada	Parsel	Pafta	Posta Kod	Numarataj Tipi	Site Adı	Apartman/Blok Adı	Dış Kapı	Kimlik No	İç Kapı	Kullanım Amacı	Tip	Durum	Tapu No	
278461603	1263	90	-	-	Bina Ana Giriş	-	IDARI BINA	15	2578930493	-	Ofis ve İşyeri	Özel	İskan	-	Doğrula

Bağımsız Bölüm Kimlik No : 2578930493

12. GAYRİMENKUL DEĞERLEME UZMANLIĞI LİSANSLARI ve TECRÜBE BELGELERİ

TDUB
TÜRKİYE DEĞERLEME UZMANLARI BİRLİĞİ
THE TURKISH ASSOCIATION OF APPRAISERS

MESLEKİ TECRÜBE BELGESİ

Belge Tarihi:05.03.2020 **Belge No: 2019-01.3138**

Sayın Mehmet Onur ÇAKMAKLI
(T.C. Kimlik No: 53851514608 - Lisans No: 401232)

Sermaye Piyasası Kurulu tarafından gayrimenkul değerleme alanındaki tecrübenin kontrolüne ilişkin belirlenen ilke ve esaslar çerçevesinde **"Sorumlu Değerleme Uzmanı"** olmak için aranan 5 (beş) yıllık mesleki tecrübe şartını sağladığınız tespit edilmiştir.

Doruk KARŞI
Genel Sekreter

Encan AYDOĞDU
Başkan

TSPAKB TÜRKİYE SERMAYE PİYASASI ARACI KURULUŞLARI BİRLİĞİ

Tarih : 11.01.2010 No : 401232

GAYRİMENKUL DEĞERLEME UZMANLIĞI LİSANSI

Sermaye Piyasası Kurulu'nun Seri: VIII, No:34 sayılı "Sermaye Piyasasında Faaliyette Bulunanlar İçin Lisanslama ve Sicil Tutmaya İlişkin Esaslar Hakkında Tebliğ"i uyarınca

Mehmet Onur ÇAKMAKLI

Gayrimenkul Değerleme Uzmanlığı Lisansını almaya hak kazanmıştır.

İlkay ARIKAN
GENEL SEKRETER

E.Nevzat ÖZTANGUT
BAŞKAN

TDUB
TÜRKİYE DEĞERLEME UZMANLARI BİRLİĞİ
THE TURKISH ASSOCIATION OF APPRAISERS

MESLEKİ TECRÜBE BELGESİ

Belge Tarihi:04.03.2020 **Belge No: 2019-01.3137**

Sayın Niyazi AYDIN

(T.C. Kimlik No: 26761674762 - Lisans No: 400918)

Sermaye Piyasası Kurulu tarafından gayrimenkul değerleme alanındaki tecrübenin kontrolüne ilişkin belirlenen ilke ve esaslar çerçevesinde **"Sorumlu Değerleme Uzmanı"** olmak için aranan 5 (beş) yıllık mesleki tecrübe şartını sağladığınız tespit edilmiştir.

Doruk KARŞI
Genel Sekreter

Encan AYDOĞDU
Başkan

TSPAKB TÜRKİYE SERMAYE PİYASASI ARACI KURULUŞLARI BİRLİĞİ

Tarih : 22.12.2008 No : 400918

GAYRİMENKUL DEĞERLEME UZMANLIĞI LİSANSI

Sermaye Piyasası Kurulu'nun Seri: VIII, No:34 sayılı "Sermaye Piyasasında Faaliyette Bulunanlar İçin Lisanslama ve Sicil Tutmaya İlişkin Esaslar Hakkında Tebliğ"i uyarınca

Niyazi AYDIN

Gayrimenkul Değerleme Uzmanlığı Lisansını almaya hak kazanmıştır.

İlkay ARIKAN
GENEL SEKRETER

F.Nevzat ÖZTANGUT
BAŞKAN