Bu belge 5070 sayılı **Elektronik İmza Kanunu** çerçevesinde **e-imza** ile imzalanmıştır.

Gayrimenkul Değerleme Raporu

6 Adet Bağımsız Bölüm

(Banka Şubesi)

Fulya Mahallesi

Şişli / İstanbul

Rapor Tarihi;

31.12.2025

Rapor No;

2025_1836

Sunulan;

Şeker Gayrimenkul Yatırım Ortaklığı A.Ş.

Hazırlayan;

Vera Gayrimenkul Değerleme ve Danışmanlık A.Ş.

MEHMET ONUR CAKMAKLI UZMAN

Bu belge ********** kimlik numarali MEHMET ONUR CAKMAKLI UZMAN tarafindan elektronik olarak imzalanmistir.

e-imza

Tarih: 31/12/2025 09:02

FATIH TOSUN

Bu belge ********** kimlik numarali FATIH TOSUN tarafindan elektronik olarak imzalanmistir.

e-imza

Tarih: 31/12/2025 09:08

GAYRİMENKULÜ TANITICI FOTOĞRAFLAR



Genel Görünüm

Genel Görünüm

Genel Görünüm

Genel Görünüm

Konu Gayrimenkullerin Hava Fotoğrafına Göre Konumu

Yönetici Özeti

Değerleme Raporun İlişkin Bilgiler	
Raporu Talep Eden	Şeker Gayrimenkul Yatırım Ortaklığı A.Ş.
Raporu Hazırlayan Kurum	Vera Gayrimenkul Değerleme ve Danışmanlık A.Ş.
Değerleme Tarihi	25.12.2025
Rapor Tarihi ve Numarası	31.12.2025 / 2025_1836
Değerlenen Mülkiyetlerin Hakları	Tam Hissesi
Değerlemenin Amacı	Bu değerleme raporu, GYO portföyünde yer alan gayrimenkulün Pazar değerinin tespiti amacıyla hazırlanmıştır.
Gayrimenkule İlişkin Bilgiler	
Gayrimenkullerin Kullanımı	Banka Şubesi
Gayrimenkullerin Açık Adresi	Fulya Mah. Büyükdere Cad. No:36A Şişli/ İstanbul
Tapu Kayıtları	İstanbul ili, Şişli İlçesi, Dikilitaş Mahallesi, 527,69 m² yüzölçüme sahip, 2 ada, 8 parsel numaralı "Kargir Apartman" vasıflı ana gayrimenkulde bulunan, "Mobilya Teşhir Salonu" vasıflı 2 numaralı bağımsız bölüm, "Dükkan" vasıflı 4 numaralı bağımsız bölüm ve "Büro" vasıflı 9-10-11-12 numaralı bağımsız bölümler.
İmar Durumu	Parsel, 24.06.2006 tarihli 1/1000 ölçekli "Şişli Merkez ve Çevresi Uygulama İmar Planı" ve "Ticaret ve Ticaret + Konut Alanlarında Kat Yükseklikleri Tadil Planı" sınırları içerisinde "Konut + Ticaret Alanı" lejandında kalmakta olup, Blok Nizam, H1(Yençok): 1 Kat, H2 (Yençok): 10 Kat (30 m) yapılaşma şartlarına sahiptir.
En Etkin ve En İyi Kullanımı	Banka Şubesi

Değer Tablosu (31.12.2025 tarihli) Tam Hisse Değeri

6 Adet Bağımsız Bölüm (Banka Şubesi)	(KDV Hariç)	(KDV Dahil)*	
Pazar Değeri	**137.910.000**	**165.492.000**	**TL**

% 20 KDV uygulanacağı varsayılarak bilgi amaçlı gösterilmiştir.

Hazırlanan değerleme raporu için aşağıdaki hususları;

- Raporda sunulan bilgiler ve araştırmaların Değerleme Uzmanının bildiği ve açıkladığı kadarıyla doğru olduğunu;
- Raporda belirtilen analizlerin ve sonuçların sadece belirtilen varsayımlar ve koşullarla sınırlı olduğunu;
- Değerleme uzmanı olarak değerleme konusunu oluşturan gayrimenkulle herhangi bir ilişkimiz olmadığını;
- Rapor konusu gayrimenkulle ilgili herhangi bir önyargımızın olmadığını;
- Değerleme ücretimizin raporun herhangi bir bölümüne bağlı olmadığını;
- Değerleme çalışmalarımızı ahlaki kural ve performans standartlarına göre gerçekleştirdiğimizi;
- Değerleme uzmanının, gayrimenkulü kişisel olarak incelediğini;
- Değerleme uzmanı olarak mesleki eğitim şartlarına haiz olduğumuzu;
- Raporda belirtilenlerin haricinde hiç kimsenin bu raporun hazırlanmasında mesleki bir yardımda bulunmadığını;
- Değerleme raporunun teminat amaçlı işlemlerde kullanılmak üzere hazırlanmamış olup Uluslararası Değerleme Standartları (IVS) kapsamında düzenlendiğini;
- Değerleme uzmanı olarak değerlemesi yapılan gayrimenkullerin yeri ve türü konusunda daha önceden deneyimli olduğumuzu;

beyan ederiz.

- Bu değerleme raporunun 31.08.2019 tarih 30874 sayılı Resmî Gazete'de yayımlanan Sermaye Piyasasında Faaliyette Bulunacak Gayrimenkul Değerleme Kuruluşları Hakkında Tebliğ'in 1. Maddesinin 2. Fıkrası kapsamında hazırlandığını beyan ederiz.
- Gayrimenkullerde zemin araştırmaları ve zemin kontaminasyonu çalışmaları, "Çevre Jeofiziği" bilim dalının profesyonel konusu içinde kalmaktadır. Şirketimizin bu konuda bir ihtisası olmayıp konu ile ilgili detaylı bir araştırma yapılmamıştır. Ancak, yerinde yapılan gözlemlerde gayrimenkullerin çevreye olumsuz bir etkisi olduğu gözlemlenmemiştir. Bu nedenle çevresel olumsuz bir etki olmadığı varsayılarak değerleme çalışması yapılmıştır.
- Bu sayfa, bu değerleme raporunun ayrılmaz bir parçasıdır, rapor içerisindeki detay bilgiler ile birlikte bir bütündür bağımsız kullanılamaz. Konu rapor teminat amaçlı işlemlerde kullanılmak üzere hazırlanmamış olup Uluslararası Değerleme Standartlar'ına göre tanzim edilmiştir.
- Bu değerleme raporu ilgili Sermaye Piyasası Mevzuatı hükümlerine göre hazırlanmıştır.

Değerleme Uzmanı	**Sorumlu Değerleme Uzmanı**
Mehmet Onur ÇAKMAKLI **Lisans No: 401232**	**Fatih TOSUN** **Lisans No:400812**

*Bu belge 5070 sayılı **Elektronik İmza Kanunu** çerçevesinde **e-imza** ile imzalanmıştır.*

1. RAPOR, ŞİRKET VE MÜŞTERİ BİLGİLERİ ... 6
1.1 Rapor Tarihi ve Numarası ... 6
1.2 Müşteriyi Tanıcı Bilgiler ve Adresi ... 6
1.3 Raporu Hazırlayan Kuruluş Ünvanı ve Adresi ... 6
1.4 İşin Kapsamı ... 6
1.5 Raporun, Tebliğin 1 İnci Maddesinin İkinci Fıkrası Kapsamında Hazırlanıp Hazırlanmadığına İlişkin Açıklama ... 6
1.6 Rapor Türü ... 6
1.7 Raporu Hazırlayanlar ... 6
1.8 Değerleme Tarihi ... 6
1.9 Dayanak Sözleşmesi Tarih ve Numarası ... 6
1.10 Değerleme Konusu Gayrimenkullerin Şirketimiz Tarafından Daha Önceki Tarihlerde Yapılan Son Üç Değerlemeye İlişkin Bilgiler ... 7
1.11 Müşteri Taleplerinin Kapsamı ve Varsa Getirilen Sınırlamalar ... 7
1.12 Özel Varsayımlar ... 7
2. DEĞERLEME KONUSU GAYRİMENKULÜN YASAL DURUMUNA İLİŞKİN BİLGİLERİ ... 8
2.1 Gayrimenkulün Yeri, Konumu ve Tanımı ... 8
2.2 Gayrimenkulün Tapu Kayıtları, Plan, Proje, Ruhsat, Şema vb.Dökümanları Hakkında Bilgi ... 9
2.2.1 Tapu Kayıtları ... 9
2.2.1.1 Tapu Kaydı İncelemesi ve Takyidat Bilgileri ... 9
2.2.1.2 Gayrimenkul İle İlgili Herhangi Bir Takyidat veya Devredilmesine İlişkin Herhangi bir Sınırlama Olup Olmadığı Hakkında Bilgi ... 10
2.2.2 Kat İrtifakına Esas Mimari Proje İncelemesi ... 10
2.2.3 Kadastro İncelemesi ... 10
2.3 Gayrimenkullerin ve Bulunduğu Bölgenin İmar Durumu Bilgileri ... 10
2.3.1 İmar Durumu ... 10
2.3.2 Gayrimenkulün Plan, Proje, Ruhsat, Şema ve Dokümanları Hakkında Bilgiler ... 11
2.3.3 Değerleme Konusu Gayrimenkul İle İlgili Varsa, Son Üç Yıllık Dönemde Gerçekleşen Alım Satım İşlemlerine Ve Gayrimenkulün Hukuki Durumunda Meydana Gelen Değişikliklere (İmar Planında Meydana Gelen Değişiklikler, Kamulaştırma İşlemleri Vb.) İlişkin Bilgi ... 11
2.3.4 Gayrimenkul İçin Alınmış Durdurma Kararı, Yıkım Kararı, Riskli Yapı Tespiti Vb. Durumlara Dair Açıklamalar ... 12
2.3.5 Gayrimenkule İlişkin Olarak Yapılmış Sözleşmelere (Gayrimenkul Satış Vaadi Sözleşmeleri, Kat Karşılığı İnşaat Sözleşmeleri ve Hasılat Paylaşımı Sözleşmeler vb.) İlişkin Bilgiler 12
2.3.6 Gayrimenkuller Ve Gayrimenkul Projeleri İçin Alınmış Yapı Ruhsatlarına, Tadilat Ruhsatlarına, Yapı Kullanım İzinlerine İlişkin Bilgiler İle İlgili Mevzuat Uyarınca Alınması Gerekli Tüm İzinlerin Alınıp Alınmadığına Ve Yasal Gerekliliği Olan Belgelerin Tam Ve Doğru Olarak Mevcut Olup Olmadığı Hakkında Bilgi ... 12
2.3.7 Değerlemesi Yapılan Projeler İle İlgili Olarak, 29/6/2001 Tarih Ve 4708 Sayılı Yapı Denetimi Hakkında Kanun Uyarınca Denetim Yapan Yapı Denetim Kuruluşu (Ticaret Unvanı, Adresi Vb.) Ve Değerlemesi Yapılan Gayrimenkul İle İlgili Olarak Gerçekleştirdiği Denetimler Hakkında Bilgi ... 12
2.3.8 Eğer Belirli Bir Projeye İstinaden Değerleme Yapılıyorsa, Projeye İlişkin Detaylı Bilgi Ve Planların ve Söz Konusu Değerin Tamamen Mevcut Projeye İlişkin Olduğuna ve Farklı Bir Projenin Uygulanması Durumunda Bulunacak Değerin Farklı Olabileceğine İlişkin Açıklama ... 12
2.3.9 Varsa, Gayrimenkulün Enerji Verimlilik Sertifikası Hakkında Bilgi ... 12
3. GAYRİMENKULÜN FİZİKİ ÖZELLİKLERİ ... 13
3.1.1 Ekonomik Koşullar ... 13
3.1.2 Gayrimenkul Piyasası ... 13
3.2 Gayrimenkulün Bulunduğu Bölgenin Analizi ve Kullanılan Veriler ... 16
3.2.1 İstanbul İli ... 16
3.2.2 Şişli İlçesi ... 16
3.2.3 Fulya Mahallesi ve Gayrimenkulün Yakın Çevresi ... 16
3.2.4 Ulaşım ... 17
3.3 Değerleme İşlemini Olumsuz Yönde Etkileyen Veya Sınırlayan Faktörler ... 17
3.4 Gayrimenkulün Fiziki, Yapısal, Teknik ve İnşaat Özellikleri ... 17
3.4.1 Arsa Özellikleri ... 17
3.4.2 Bina Özellikleri ... 17
3.4.3 Bağımsız Bölümlerin Özellikleri ... 17
3.4.4 Varsa, Mevcut Yapıyla veya İnşaatı Devam Eden Projeyle İlgili Tespit Edilen Ruhsata Aykırı Durumlara İlişkin Bilgiler ... 19
3.4.5 Gayrimenkulün Değerleme Tarihi İtibarıyla Hangi Amaçla Kullanıldığı, Gayrimenkul Arsa Veya Arazi İse Üzerinde Herhangi Bir Yapı Bulunup Bulunmadığı Ve Varsa, Bu Yapıların Hangi Amaçla Kullanıldığı Hakkında Bilgi ... 19
4. DEĞERLEME ÇALIŞMALARINDA ESAS ALINAN YÖNTEMLER VE STANDARTLAR ... 20
4.1 Değer Tanımları ... 20
4.2 Değerleme Yöntemleri ... 20
5. DEĞERLEME ÇALIŞMASINDA ERİŞİLEN BİLGİ VE VERİLER ... 22
5.1 Değerleme İşlemini Olumsuz Yönde Etkileyen veya Sınırlayan, Değere Etki Eden Faktörler ... 22
5.2 Fiyat Bilgisi Tespit Edilen Emsal Bilgileri Ve Bu Bilgilerin Kaynağı ... 22
5.3 Kullanılan Emsallerin Sanal Ortamdaki Haritalarından Çıkartılmış, Değerlemeye Konu Gayrimenkule Yakınlığını Gösteren Krokiler ... 24
5.4 Emsallerin Nasıl Dikkate Alındığına İlişkin Ayrıntılı Açıklama, Emsal Bilgilerinde Yapılan Düzeltmeler, Düzeltmelerin Yapılma Nedenine İlişkin Detaylı Açıklamalar Ve Diğer Varsayımlar ... 24
6. KULLANILAN DEĞERLEME YÖNTEMLERİ ... 27
6.1 Pazar Yaklaşımı ... 27
6.1.1 Pazar Yaklaşımını Açıklayıcı Bilgiler ... 27
6.1.2 Konu Gayrimenkulün Değerlemesi için Pazar Yaklaşımı Yönteminin Kullanılma Sebebi ... 27
6.1.3 Fiyat Bilgisi Tespit Edilen Emsal Bilgileri Ve Bu Bilgilerin Kaynağı ... 27
6.1.4 Kullanılan Emsallerin Sanal Ortamdaki Haritalarından Çıkartılmış, Değerlemeye Konu Gayrimenkule Yakınlığını Gösteren Krokiler ... 27
6.1.5 Emsallerin Nasıl Dikkate Alındığına İlişkin Ayrıntılı Açıklama, Emsal Bilgilerinde Yapılan Düzeltmeler, Düzeltmelerin Yapılma Nedenine İlişkin Detaylı Açıklamalar Ve Diğer Varsayımlar ... 27
6.1.6 Pazar Yaklaşımı İle Ulaşılan Sonuç ... 28
6.2 Maliyet Yaklaşımı ... 28
6.2.1 Maliyet Yaklaşımını Açıklayıcı Bilgiler ... 28
6.2.2 Konu Gayrimenkulün Değerlemesi İçin Maliyet Yaklaşımının Kullanılma Nedeni ... 28
6.2.3 Arsa Değerinin Tespitinde Kullanılan Emsal Bilgileri Ve Bu Bilgilerin Kaynağı, Yapılan Düzeltmeler, Yapılan Diğer Varsayımlar Ve Ulaşılan Sonuç ... 28
6.2.4 Yapı Maliyetleri Ve Diğer Maliyetlerin Tespitinde Kullanılan Bilgiler, Bu Bilgilerin Kaynağı Ve Yapılan Diğer Varsayımlar ... 28
6.2.5 Maliyet Yaklaşımı İle Ulaşılan Sonuç ... 28
6.3 Gelir Yaklaşımı ... 28
6.3.1 Gelir Yaklaşımını Açıklayıcı Bilgileri ... 28
6.3.2 Konu Gayrimenkulün Değerlemesi İçin Gelir Yaklaşımının Kullanılma Nedeni ... 29
6.3.3 Nakit Giriş Ve Çıkışlarının Tahmin Edilmesinde Kullanılan Emsal Bilgileri, Bu Bilgilerin Kaynağı Ve Yapılan Diğer Varsayımlar ... 29
6.3.4 İndirgeme/İskonto Oranının Nasıl Hesaplandığına İlişkin Ayrıntılı Açıklama Ve Gerekçeler ... 29
6.3.5 Gelir Yaklaşımı İle Ulaşılan Sonuç ... 29
6.4 Diğer Tespit Ve Analizler (Değerleme İşinin Gerektirmesi Halinde) ... 29
6.4.1 Direkt Kapitalizasyon Yöntemi ... 29
6.4.2 Konu Gayrimenkulün Değerlemesi İçin Direkt Kapitalizasyon Yönteminin Kullanılma Nedeni ... 29
6.4.3 Kira Değerinin Belirlenmesinde Kullanılan Emsal Bilgileri Ve Bu Bilgilerin Kaynağı, Yapılan Düzeltmeler, Yapılan Diğer Varsayımlar ... 29
6.4.4 Direkt Kapitalisazyon Oranının Nasıl Hesaplandığına İlişkin Ayrıntılı Açıklama Ve Gerekçeler ... 29
6.4.5 Direkt Kapitalizasyon Yöntemi İle Ulaşılan Sonuç ... 29
6.4.6 Takdir Edilen Kira Değerleri (Analiz Ve Kullanılan Veriler) ... 29
6.4.7 Hasılat Paylaşımı veya Kat Karşılığı Yöntemi ile Yapılacak Projelerde, Emsal Pay Oranları ... 30
6.4.8 Üzerinde Proje Geliştirilen Arsaların Boş Arazi ve Proje Değerleri ... 30
6.4.9 Boş Arazi Ve Geliştirilmiş Proje Değeri Analizi Ve Kullanılan Veri Ve Varsayımlar İle Ulaşılan Sonuçlar ... 30
6.4.10 En Verimli ve En İyi Kullanım Değeri Analizi ... 30
6.4.11 Müşterek Veya Bölünmüş Kısımların Değerleme Analizi ... 30
7. ANALİZ SONUÇLARININ DEĞERLENDİRİLMESİ ve GÖRÜŞ ... 31

7.1 Farklı Değerleme Yöntemleri İle Analiz Sonuçlarının Uyumlaştırılması Ve Bu Amaçla İzlenen Metotların Ve Nedenlerinin Açıklaması 31
7.2 Asgari Husus Ve Bilgilerden Raporda Yer Verilmeyenlerin Neden Yer Almadıklarının Gerekçeleri 31
7.3 Değerleme Konusu Arsa Veya Arazi İse, Alımından İtibaren Beş Yıl Geçmesine Rağmen Üzerinde Proje Geliştirilmesine Yönelik Herhangi Bir Tasarrufta Bulunulup Bulunulmadığına Dair Bilgi 31
7.4 Değerleme Konusu Üst Hakkı Veya Devre Mülk Hakkı İse, Üst Hakkı Ve Devre Mülk Hakkının Devredilebilmesine İlişkin Olarak Bu Hakları Doğuran Sözleşmelerde Özel Kanun Hükümlerinden Kaynaklananlar Hariç Herhangi Bir Sınırlama Olup Olmadığı Hakkında Bilgi 31
8. GAYRİMENKUL YATIRIM ORTAKLIĞI PORTFÖYÜ AÇISINDAN DEĞERLENDİRME 32
8.1 Değerlemesi Yapılan Gayrimenkulün, Gayrimenkul Projesinin veya Gayrimenkule Bağlı Hak ve Faydaların, Gayrimenkul Yatırım Ortaklıkları Portföyüne Alınmasında Sermaye Piyasası Mevzuatı Çerçevesinde Bir Engel Olup Olmadığı Hakkında Görüş 32
8.1.1 Varsa, Gayrimenkul Üzerindeki Takyidat Ve İpotekler İle İlgili Görüş 32
8.1.2 Değerleme Konusu Gayrimenkulün, Üzerinde İpotek Veya Gayrimenkulün Değerini Doğrudan Ve Önemli Ölçüde Etkileyecek Nitelikte Herhangi Bir Takyidat Bulunması Durumları Hariç, Devredilebilmesi Konusunda Bir Sınırlamaya Tabi Olup Olmadığı Hakkında Bilgi 32
8.1.3 Yasal Gereklerin Yerine Getirilip Getirilmediği Ve Mevzuat Uyarınca Alınması Gereken İzin Ve Belgelerin Tam Ve Eksiksiz Olarak Mevcut Olup Olmadığı Hakkında Görüş 32
8.1.4 Ruhsat Alınmış Yapılarda, Yapılan Değişikliklerin 3194 Sayılı İmar Kanunu'nun 21 İnci Maddesi Kapsamında Yeniden Ruhsat Alınmasını Gerektirir Değişiklikler Olup Olmadığı Hakkında Bilgi 32
8.1.5 Gayrimenkulün Tapudaki Niteliğinin, Fiili Kullanım Şeklinin Ve Portföye Dahil Edilme Niteliğinin Birbiriyle Uyumlu Olup Olmadığı Hakkında Görüş İle Portföye Alınmasında Herhangi Bir Sakınca Olup Olmadığı Hakkında Görüş 33
9. DİĞER 34
9.1 KDV Konusu 34
10. SONUÇ 35
10.1 Sorumlu Değerleme Uzmanının Sonuç Cümlesi 35
10.2 Nihai Değer Takdiri 35
11. EKLER 36

1. RAPOR, ŞİRKET VE MÜŞTERİ BİLGİLERİ

1.1 Rapor Tarihi ve Numarası

Bu rapor, şirketimiz tarafından 31.12.2025 tarihinde 2025_1836 rapor numarası ile tanzim edilmiştir.

1.2 Müşteriyi Tanıcı Bilgiler ve Adresi

Bu değerleme raporu "Esentepe Mahallesi Büyükdere Caddesi Metrocity No:171A İç Kapı No: 176 Şişli/ İstanbul" adresinde faaliyet gösteren "Şeker Gayrimenkul Yatırım Ortaklığı A.Ş." için hazırlanmıştır.

1.3 Raporu Hazırlayan Kuruluş Ünvanı ve Adresi

Şirketimiz, Vera Gayrimenkul Değerleme ve Danışmanlık A.Ş. "Kuşbakışı Cad. No:29 Aşuroğlu Sitesi, A Blok Daire: 4, Altunizade – Üsküdar / İstanbul" adresinde hizmet vermektedir. Ticaret Sicil Gazetesinde (22.07.2014 tarih ve 8617 sayılı) yayınlanan Şirket Ana Sözleşmesine göre, Ekspertiz ve Değerlendirme olarak tanımlanan iş ve hizmetleri vermek amacıyla faaliyete geçmiştir.

- Kuruluşunda 345.000 Türk Lirası olan ödenmiş sermayesi 2020 yılında 1.000.000 TL'ye yükseltilmiştir.
- Şirketimiz 03.04.2015 tarihi itibarı ile Sermaye Piyasası Kurulu'nun Lisanslı Değerleme Şirketleri listesine alınmıştır.
- Şirketimize, Bankacılık Düzenleme ve Denetleme Kurulu'nun 18.06.2015 tarih ve 1740 sayılı kararı ile "Bankalara Değerleme Hizmeti Verecek Kuruluşların Yetkilendirilmesi ve Faaliyetleri Hakkında Yönetmelik" in 11.maddesine istinaden bankalara değerleme hizmeti verme yetkisi verilmiştir.

1.4 İşin Kapsamı

Bu rapor, müşterimizin talebine istinaden İstanbul ili, Şişli ilçesi, Dikilitaş mahallesinde bulunan gayrimenkullerin Türk Lirası cinsinden Pazar Değerinin tespitine yönelik olarak; Sermaye Piyasası Kurulu'nun III-62.3 sayılı "Sermaye Piyasasında Faaliyette Bulunacak Gayrimenkul Değerleme Kuruluşları Hakkında Tebliğ" hükümleri ile aynı tebliğin ekinde yer alan "Değerleme Raporlarında Bulunması Gereken Asgari Hususlar", Kurul'un Seri III-62.1 sayılı "Sermaye Piyasasında Değerleme Standartları Hakkında Tebliği" doğrultusunda Sermaye Piyasası Kurulu Karar Organı'nın 22.06.2017 tarih ve 25/856 sayılı kararı ile uygun görülen Uluslararası Değerleme Standartları 2017 kapsamında hazırlanmıştır.

1.5 Raporun, Tebliğin 1 İnci Maddesinin İkinci Fıkrası Kapsamında Hazırlanıp Hazırlanmadığına İlişkin Açıklama

Rapor; Sermaye Piyasası Kurulu'nun III-62.3 sayılı tebliğin 1. maddesinin 2. fıkrası kapsamında hazırlanmıştır.

1.6 Rapor Türü

Bu rapor, İstanbul ili, Şişli ilçesi, Dikilitaş mahallesi, 2 ada, 8 parsel numaralı 527,69 m² arsa yüzölçümüne sahip, "kargir apartman" vasıflı ana gayrimenkulde "Mobilya Tesşhir Salonu" vasıflı 2 numaralı, "Dükkan" vasıflı 4 numaralı ve "Büro" vasıflı 9,10,11,12 numaralı bağımsız bölümlerin 31.12.2025 tarihli Pazar Değerinin Türk Lirası cinsinden belirlenmesi amacıyla hazırlanan değerleme raporudur.

1.7 Raporu Hazırlayanlar

Bu rapor, gayrimenkulün mahallinde yapılan incelemeler sonucunda ilgili kişi – kurum – kuruluşlardan elde edilen bilgilerden faydalanılarak hazırlanmıştır. Bu rapor, değerleme uzmanı Mehmet Onur ÇAKMAKLI (Lisans no:401232) ve sorumlu değerleme uzmanı Fatih TOSUN (Lisans no:400812) tarafından hazırlanmıştır.

1.8 Değerleme Tarihi

Bu rapor, 04.12.2025 ila 31.12.2025 tarihleri arasında gayrimenkullerin mahallinde ve ilgili resmi dairelerde yapılan araştırmalarda edinilen bilgiler kullanılarak hazırlanmıştır.

1.9 Dayanak Sözleşmesi Tarih ve Numarası

Bu rapor, "Şeker Gayrimenkul Yatırım Ortaklığı A.Ş." ile şirketimiz arasında tarafların hak ve yükümlülüklerini belirleyen 21.04.2025 tarihli ve 2025.76 numaralı dayanak sözleşmesi hükümlerine bağlı kalınarak hazırlanmıştır.

1.10 Değerleme Konusu Gayrimenkullerin Şirketimiz Tarafından Daha Önceki Tarihlerde Yapılan Son Üç Değerlemeye İlişkin Bilgiler

Son 3 Yıllık Değerleme Raporu Hakında Bilgi

	Rapor - 1	Rapor - 2	Rapor- 3
Rapor Amacı	Pazar ve Kira Değeri Tespiti	-	-
Rapor Tarihi	30.06.2025	-	-
Rapor Numarası	2025_684	-	-
Raporu Hazırlayanlar	Mehmet Onur ÇAKMAKLI (401232) Fatih TOSUN (400812)	-	-
Toplam Değer (TL) (KDV hariç)	128.000.000	-	-
Toplam Değer (TL) (KDV dahil)	153.600.000	-	-
Şeker GYO A.Ş. Hisse Değeri (TL) (KDV hariç)	128.000.000	-	-
Şeker GYO A.Ş. Hisse Değeri (TL) (KDV dahil)	153.600.000	-	-

Bu rapora konu olmuş gayrimenkul için son 3 yıl içerisinde şirketimiz tarafından hazırlanan değerleme raporu bilgileri yukarıda paylaşılmıştır.

1.11 Müşteri Taleplerinin Kapsamı ve Varsa Getirilen Sınırlamalar

Müşterimiz, çalışmada konu olan gayrimenkullerin "pazar değerinin" belirlenmesini istemiştir. Değerleme çalışması sırasında müşteri tarafından herhangi bir sınırlama getirilmemiştir.

1.12 Özel Varsayımlar

Değerleme çalışması kapsamında, konu taşınmaza yönelik herhangi bir özel varsayımda bulunulmamıştır.

2. DEĞERLEME KONUSU GAYRİMENKULÜN YASAL DURUMUNA İLİŞKİN BİLGİLERİ

2.1 Gayrimenkulün Yeri, Konumu ve Tanımı

Konu gayrimenkuller İstanbul ili, Şişli ilçesi, Fulya Mahallesi sınırları içerisinde konumludur. Gayrimenkul Büyükdere Caddesi üzerinde yer almaktadır.

Gayrimenkullerin açık adresi: Fulya Mahallesi, Büyükdere Caddesi, No: 36A Şişli / İstanbul (UAVT: 1967828862)

Gayrimenkullerin Tanımı: Değerleme konusu gayrimenkul 2 ada, 8 parsel numaralı 527,69 m² yüzölçüme sahip, "Kargir Apartman" vasıflı ana gayrimenkulde bulunan "Mobilya Tesşhir Salonu" vasıflı 2 nolu BB, "Dükkan" vasıflı 4 nolu BB, "Büro vasıflı 9-10-11-12 nolu BB'ler yerinde birleştirilerek Şekerbank Şubesi olarak kullanılmaktadır.

Gayrimenkullerin Konumu

2.2 Gayrimenkulün Tapu Kayıtları, Plan, Proje, Ruhsat, Şema vb.Dökümanları Hakkında Bilgi

2.2.1 Tapu Kayıtları

Ana Gayrimenkullerin Tapu Bilgileri

İl	İlçe	Mahalle	Ada	Parsel	Yüzölçümü	Niteliği
İstanbul	Şişli	Dikilitaş	2	8	527,69 m²	Kargir Apartman

Bağımsız Bölüm Tapu Bilgileri

Taş. Kimlik No	B.B. Nitelik	Kat	B.B. No	Pay/Payda	Malik	Hisse	Cilt	Sahife
82991553	Mobilya Tesşhir Salonu	Bodrum	2	10/460	Şeker Gayrimenkul Yatırım Ortaklığı A.Ş.	1/1	20	1889
82991555	Dükkan	Zemin	4	36/460	Şeker Gayrimenkul Yatırım Ortaklığı A.Ş.	1/1	20	1891
82991560	Büro	Asma	9	6/460	Şeker Gayrimenkul Yatırım Ortaklığı A.Ş	1/1	20	1896
82991561	Büro	Asma	10	4/460	Şeker Gayrimenkul Yatırım Ortaklığı A.Ş	1/1	20	1897
82991562	Büro	Asma	11	6/460	Şeker Gayrimenkul Yatırım Ortaklığı A.Ş.	1/1	20	1898
82991563	Büro	Asma	12	6/460	Şeker Gayrimenkul Yatırım Ortaklığı A.Ş.	1/1	20	1899

Edinme Sebebi – Tarih/Yevmiye; Tüzel Kişiliklerin Ünvan Değişikliği-14.01.2020/898

2.2.1.1 Tapu Kaydı İncelemesi ve Takyidat Bilgileri

Değerleme uzmanının tapu kayıtlarını inceleme çalışması, gayrimenkul mülkiyetini oluşturan hakları ve bu haklar üzerindeki kısıtlamaları tespit etmek amacı ile yapılır.

Gayrimenkule ait takyidat bilgileri, 18.11.2025 tarihli "Taşınmazlara Ait Tapu Kaydı" belgelerinden edinilmiştir. Belgeler ekte özeti aşağıda sunulmaktadır.

Gayrimenkullerin Tapu Kayıt Bilgileri	Tarih	Yev.
Beyan		
YÖNETİM PLANI: : 25/08/1973 (Müşterek)	-	-
Diğer (Konusu: KISMİ BÖLÜNME SURETİYLE TAŞINMAZ ŞEKER PROJE GELİŞTİRME VE GAYRİMENKUL YATIRIM A.Ş. AYNİ SERMAYE OLARAK KONULMUŞTUR.) Tarih: 03/01/2018 Sayı: 937-2130 (Müşterek)	14.11.2020	898
Söz konusu beyanlar değerlemeye konu bütün bağımsız bölümler için geçerlidir.		

2.2.1.2 Gayrimenkul İle İlgili Herhangi Bir Takyidat veya Devredilmesine İlişkin Herhangi bir Sınırlama Olup Olmadığı Hakkında Bilgi

Gayrimenkul üzerinde yer alan takyidatlar raporun "2.2.1 Tapu Kaydı İncelemesi ve Takyidat Bilgileri" bölümünde sunulmaktadır. Gayrimenkul üzerinde takyidatlarda gayrimenkulün devredilmesini sınırlayacak herhangi bir unsur bulunmamaktadır.

Gayrimenkulün tapu kayıtlarında yer alan takyidatlar ile ilgili görüşler, raporun "8.1.2 Değerleme Konusu Gayrimenkulün, Üzerinde İpotek Veya Gayrimenkulün Değerini Doğrudan Ve Önemli Ölçüde Etkileyecek Nitelikte Herhangi Bir Takyidat Bulunması Durumları Hariç, Devredilebilmesi Konusunda Bir Sınırlamaya Tabi Olup Olmadığı Hakkında Bilgi" bölümünde sunulmaktadır.

2.2.2 Kat İrtifakına Esas Mimari Proje İncelemesi

Kat irtifakı kurulu olması sebebiyle "https://webtapu.tkgm.gov.tr/" adresinden online Kat İrtifakına esas Mimari Proje incelemesi yapılmıştır. 25.01.1973 onay tarihli ve 73/302 numaralı web tapu projesinde numarataj bulunmakta ve değerleme konusu gayrimenkuller 6 ayrı bağımsız bölüm olarak yer almaktadır. Mevcut durumda birleştirileren ve banka şubesi olarak kullanılan gayrimenkullerden 2 no.lu bağımsız bölüm 1.bodrum katta, 4 no.lu bağımsız bölüm zemin katta, 9, 10, 11 ve 12 no.lu bağımsız bölümler asma katta yer almaktadırlar. Taşınmazların birleştirilip kullanılmasına yönelik Yapı Kayıt Belgesi alındığı ancak yapı kayıt belgesine esas mimari projenin tapuya tescil edilmediği görülmüştür.

2.2.3 Kadastro İncelemesi

Değerlemeye konu gayrimenkulün konumlandığı parselin kadastral sınırları, alan ve konum tespiti "Kadastro Müdürlüğü'nde" bulunan paftalar üzerinden ve "https://parselsorgu.tkgm.gov.tr" online parsel sorgu sisteminden yapılan incelemeler suretiyle tespit edilmiştir.

2.3 Gayrimenkullerin ve Bulunduğu Bölgenin İmar Durumu Bilgileri

İmar yönetmelikleri arazi kullanımını ve geliştirmenin yoğunluğunu düzenlemektedir. Gayrimenkul değerleme uzmanı imar ve yapı yönetmeliklerini incelerken, tüm güncel yönetmelikleri ve şartnamelerde meydana gelmesi olası değişiklikleri dikkate almalıdır. İmar planları konut, ticari ve sanayi gibi genel kullanımı tanımlar ve bu kullanımlara istinaden yapılabilecek yapı yoğunluğunu belirtir.

2.3.1 İmar Durumu

Şişli Belediyesi İmar ve Şehircilik Müdürlüğü'nden alınan bilgiye göre değerleme konusu parsel 13.09.2013 tasdik tarihli 1/1000 ölçekli "Şişli Merkez ve Çevresi Uygulama İmar Planı" ve "Ticaret ve Ticaret + Konut Alanlarında Kat Yükseklikleri Tadil Planı" sınırları içerisinde "Konut + Ticaret Alanı" lejandında kalmakta olup,

- Blok Nizam,
- H1 (Yençok): 1 Kat
- H2 (Yençok): 10 Kat (30 m)
- Konut + Ticaret Alanı yapılaşma şartlarına sahiptir.

Parselin imar terki bulunmamaktadır.

Belediyeden alınan şifahi bilgiye göre; Parselin 2 ada 35 nolu parsel ile tevhid şartı olabileceği bilgisi edinilmiştir.

Parselin 12.10.2013 tarih, 28793 sayılı Resmi Gazete'de yayımlanan 2013/5381 sayılı Bakanlar Kurulu Kararı ile İstanbul Büyükşehir Belediye Başkanlığı tarafından acele kamulaştırılmasına karar verildiği görülmektedir.

Parselin 07.11.2010 tasdik tarihli 1/1000 ölçekli Kabataş – Beşiktaş – Şişli – Alibeyköy – Tekstilkent – Mahmutbey arası Metro hattı Uygulama İmar Planı değişikliği alanında kalmakta olup, yapılacak her türlü uygulama için İstanbul Büyükşehir Belediye Başkanlığı Alt Yapı Hizmetler Müdürlüğü'nden görüş alınması gerekmektedir.



Kaynak : Şişli Belediyesi İmar Arşivi

2.3.2 Gayrimenkulün Plan, Proje, Ruhsat, Şema ve Dokümanları Hakkında Bilgiler

Şişli Belediyesi İmar ve Şehircilik Müdürlüğü arşivinde yapılan incelemeler sonucunda, aşağıda detayları sunulan evraklara ulaşılmıştır.

Tapu Müdürlüğü Arşivi

25.01.1973 onay tarihli ve 73/302 numaralı kat irtifakına esas web tapu projesi https://webtapu.tkgm.gov.tr/ adresinde incelenmiştir.

Şişli Belediyesi İmar ve Şehircilik Müdürlüğü Arşivi

- 18.03.1973 onay tarihli yapının tamamı için verilmiş **Yapı Ruhsatı** yol seviyesi altında 1, yol seviyesi üstünde 8 katlı 3.612 m² alanlı yapı için düzenlenmiştir.
- 21.04.1975 tarih, 1772 numaralı **Yapı Muayene ve Kullanma İzni Raporu** 2.kısmi bodrum + 1.bodrum + zemin + asma + 8 normal katlı inşaatın tamamlandığına dair düzenlenmiştir.
- 26.09.1986 tarih, 8/20 numaralı 2981 sayılı yasa kapsamında 12 no.lu bağımsız bölüm için **ruhsat ve yapı kullanma izin belgesi** birlikte düzenlenmiştir.
- 26.05.1988, 88/2665 numaralı tasdikli proje harici iç tadilat ve 1.bodrum katta büyüme yapılmış bulunan yapının İş Bankası kısmına ruhsat ve iskan amaçlı röleve **Mimari Projesi** bulunmaktadır.
- 26.05.1988 tarih, 3/5 sayılı 2981 sayılı yasa kapsamında 1, 3, 5, 6, 7 ve 8 no.lu bağımsız bölümlerin birleştirilerek ilave bölüme ile birlikte tek bağımsız bölümün banka haline dönüşmesi için **ruhsat ve yapı kullanma izin belgesi** birlikte düzenlenmiştir.
- 09.04.1999, 99/1890 numaralı mevcut iskanlı binanın 1.bodrum + zemin + asma katında dahili tadilat **Mimari Projesi** bulunmaktadır.
- 14.04.1999 tarih, 1-44 sayılı dahili tadilat amaçlı **Yapı Ruhsatı** banka nitelikli 521,20 m² alanlı bir adet ünite için düzenlenmiştir.
- 04.05.2019 tarih, 6FR26G6H numaralı **Yapı Kayıt Belgesi** (2,4,9,10,11,12 nolu bağımsız bölümlerin birlikte kullanımı için alınmıştır.) düzenlenmiştir.

2.3.3 Değerleme Konusu Gayrimenkul İle İlgili Varsa, Son Üç Yıllık Dönemde Gerçekleşen Alım Satım İşlemlerine Ve Gayrimenkulün Hukuki Durumunda Meydana Gelen Değişikliklere (İmar Planında Meydana Gelen Değişiklikler, Kamulaştırma İşlemleri Vb.) İlişkin Bilgi

Değerleme konusu gayrimenkulün mülkiyet durumunda son üç yıl içerisinde değişiklik olmamıştır.

Gayrimenkulün hukuki durumunda herhangi bir kısıtlılık söz konusu değildir.

Değerleme konusu gayrimenkul konumlu olduğu arsada son üç yıllık dönemde imar durumunda değişiklik meydana gelmemiş, kamulaştırma işlemleri vb. uygulamalara konu olmamıştır.

2.3.4 Gayrimenkul İçin Alınmış Durdurma Kararı, Yıkım Kararı, Riskli Yapı Tespiti Vb. Durumlara Dair Açıklamalar

Değerlemeye konu gayrimenkullerle ilgili, değerleme tarihi itibariyle, herhangi bir durdurma kararı, yıkım kararı veya riskli yapı kararı bulunmamaktadır.

2.3.5 Gayrimenkule İlişkin Olarak Yapılmış Sözleşmelere (Gayrimenkul Satış Vaadi Sözleşmeleri, Kat Karşılığı İnşaat Sözleşmeleri ve Hasılat Paylaşımı Sözleşmeler vb.) İlişkin Bilgiler

Değerleme konusu gayrimenkuller için düzenlenmiş herhangi bir gayrimenkul satış vaadi sözleşmesi, kat karşılığı inşaat sözleşmesi ve hasılat paylaşımı sözleşmesi tarafımıza ibraz edilmemiştir.

2.3.6 Gayrimenkuller Ve Gayrimenkul Projeleri İçin Alınmış Yapı Ruhsatlarına, Tadilat Ruhsatlarına, Yapı Kullanım İzinlerine İlişkin Bilgiler İle İlgili Mevzuat Uyarınca Alınması Gerekli Tüm İzinlerin Alınıp Alınmadığına Ve Yasal Gerekliliği Olan Belgelerin Tam Ve Doğru Olarak Mevcut Olup Olmadığı Hakkında Bilgi

Değerleme konusu taşınmazların bulunduğu ana gayrimenkul için 21.04.1975 tarih, 1772 numaralı Yapı Muayene ve Kullanma İzni Raporu düzenlenmiştir. Ancak 09.04.1999, 99/1890 numaralı mevcut iskanlı binanın 1.bodrum + zemin + asma katında dahili tadilat amaçlı Mimari Projesi ile 14.04.1999 tarih, 1-44 sayılı Yapı Ruhsatı'na istinaden değerleme konusu mevcutta banka şubesi olarak kullanılan 2,4,9,10,11,12 nolu bağımsız bölümler birleştirilmiştir. Buna yönelik 04.05.2019 tarih, 6FR26G6H numaralı Yapı Kayıt Belgesi alınmıştır.

Gayrimenkullerle ilgili tüm izinlerin alınmış olmasına rağmen tadilat ve röleve mimari projesinin tapuya tescil edilip yeniden kat mülkiyeti tesisi yapılmamıştır.

2.3.7 Değerlemesi Yapılan Projeler İle İlgili Olarak, 29/6/2001 Tarih Ve 4708 Sayılı Yapı Denetimi Hakkında Kanun Uyarınca Denetim Yapan Yapı Denetim Kuruluşu (Ticaret Unvanı, Adresi Vb.) Ve Değerlemesi Yapılan Gayrimenkul İle İlgili Olarak Gerçekleştirdiği Denetimler Hakkında Bilgi

Değerlemeye konu gayrimenkul, 29.06.2001 tarih ve 4708 sayılı Yapı Denetimi Hakkında Kanunu'na tabi değildir.

2.3.8 Eğer Belirli Bir Projeye İstinaden Değerleme Yapılıyorsa, Projeye İlişkin Detaylı Bilgi Ve Planların ve Söz Konusu Değerin Tamamen Mevcut Projeye İlişkin Olduğuna ve Farklı Bir Projenin Uygulanması Durumunda Bulunacak Değerin Farklı Olabileceğine İlişkin Açıklama

Gayrimenkulün arsası üzerinde planlanan yeni bir gayrimenkul projesi bulunmamaktadır. Raporda proje değerleme çalışması yapılmamıştır.

2.3.9 Varsa, Gayrimenkulün Enerji Verimlilik Sertifikası Hakkında Bilgi

Rapor konusu gayrimenkule ait Enerji Kimlik Belgesi bulunamamıştır.

3. GAYRİMENKULÜN FİZİKİ ÖZELLİKLERİ

3.1.1 Ekonomik Koşullar

2025 yılının ilk yarısında iki tip sistemik risk dikkat çekmiş ve küresel ekonomik yapıyı etkilemiştir. Birincisi 2024 yılı sonu itibarıyla ABD Başkanı Trump'ın uygulamaya çalıştığı yeni gümrük vergileri ve buna bağlı düzenlemeler; ikincisi Ortaoğuda giderek artan İran-İsrail gerginliğinin sıcak bir savaşa dönüşmesi. Bu iki olayın gölgesinde kalsa da Hindistan-Pakistan çatışması, Ukrayna-Rusya savaşı gibi risk unsurları da karar alıcılar için dikkatli izlenmesi gereken belirsizlikler olmuştur.

ABD Başkanı Trump, dış ticaret açığı verdiği ülkeler başta olmak üzere gümrük vergilerini çok hızlı bir biçimde artıracağını açıklarken özellikle Çin'e yönelik oldukça sert bir tutum takınmıştır. Trump, iki komşu ülke olan Meksika ve Kanada'ya yönelik gümrük vergilerini de yükseltmiştir. Ardından 1 Ağustos tarihi itibarıyla ilan ettikleri veya ilgili ülkelerle müzakere edip mutabık kaldıkları yeni gümrük vergisi oranlarını uygulamaya geçeceklerini açıklamıştır.

ABD Merkez Bankası da Trump'ın uygulamaya koyduğu yeni maliye politikaları nedeniyle oldukça muhafazakâr davranmaya başlamıştır. Her ne kadar bu tutum Trump tarafından çok eleştirilmişse de Fed uzun bir süredir düşürmek için uğraştığı enflasyonun tekrar yükselmemesi için faiz indirimlerini erteleme eğilimini korumuştur.

ABD Başkanının uygulamaya çalıştığı ekonomi politikaları diğer ülkelerin para ve maliye politikaları üzerinde baskı oluşturmuştur. Gerek küresel ticaretin yeni vergi oranları sonrası nasıl bir yol izleyeceği, gerekse buna karşı diğer ülkelerin alacağı önlemler küresel büyüme üzerindeki riskleri artırırken diğer yandan artan belirsizlik iklimi finansal piyasalarda inişli çıkışlı hareketlere neden olmuştur.

IMF, Dünya Ekonomik Görünüm Raporu Nisan sayısında ticaret gerilimlerinin hızla tırmanması ve politika belirsizliklerinin artması nedeniyle küresel ekonomik büyüme tahminlerini bu yıl için %2,8'e ve gelecek yıl için %3'e düşürmüştür. Fon'un Ocak ayında yayımlanan tahminlerinde, dünya ekonomisinin bu yıl ve gelecek yıl %3,3 büyümesi öngörülmüştür.

Söz konusu raporda Türkiye ile ilgili olarak ise büyümenin bu yıl %2,7 olacağı ifade edildi. IMF, 2024 yılının Ekim ayında yayımladığı Global Ekonomik Görünüm Raporu'nda Türkiye için aynı tahminde bulunurken, 2025 yılı Ocak ayında yayımladığı ara raporda tahminini %2,6'ya güncellemişti. 2024 yılı için ortalama tüketici fiyatları beklentisini %33'ten %35,9'a çıkarırken, 2026 yılı için beklentisini %22,8 olarak belirledi.

Grafik : Türkiye ve Gelişmekte Olan Ülke CDS Primleri* (5 Yıl Vadeli, Baz Puan)

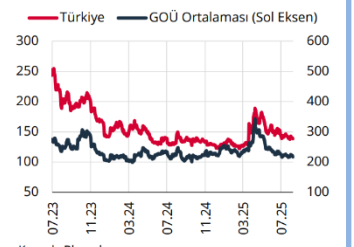

Kaynak: Bloomberg.
* Gelişmekte olan ülkeler: Brezilya, Endonezya, Filipinler, G. Afrika, Kolombiya, Malezya, Meksika, Şili.

Grafik : Türk Lirası Fonlama Faizleri* (4 Haftalık Hareketli Ortalama, %)

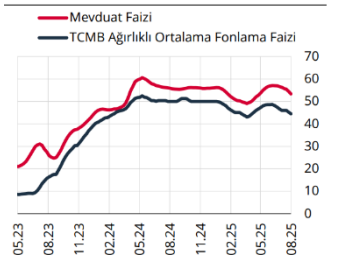

Kaynak: TCMB.
* Mevduat faizi bileşik, TCMB ağırlıklı ortalama fonlama faizi ise basit faizdir.

Grafik : Toplam İşsizlik Oranı ve İşgücüne Katılım Oranı (Mevsimsellikten Arındırılmış, %)

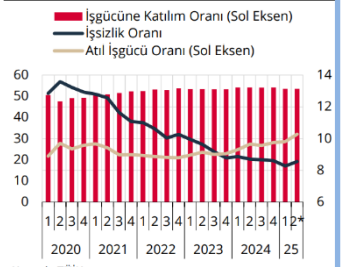

Kaynak: TÜİK.
* Aylık verilerin ortalamasıdır.

Türkiye'nin göreceli olarak ABD gümrük vergilerinden daha az oranda etkileneceği beklenmiştir; petrol, doğalgaz ve benzeri girdi maliyetlerindeki artış yanı sıra yeni vergilendirmelerle birlikte para politikasından harcamalara yansıyan baskı yaşansa da daha fazla sıkılaşmanın bu yurt içi riskini koruma etkisi olduğu söylenebilir. Ancak enflasyonda hala katı bir seyrin sürmesi, faiz oranlarının bazı bulgulara göre yüksek seyir yapısal anlamda risk unsuru olarak dikkat çekmektedir. Haziran ayı itibarıyla dezenflasyon sürecinin hızlanacağı eğilimi TCMB'nin faiz indirimlerine tedrici olarak kapı açacağı beklentisini artırmıştır. Bazı ve eşanlı gelişen gerilemelerin olumlu etkilemesi sektörlerin başında gayrimenkul sektörü ve bileşenleri gelmektedir.

Türkiye ekonomisi 2024 yılını %3,2 büyüme ile tamamlarken, kişi başına düşen milli gelir 15.463 $ olarak açıklanmıştır. Moody's, 2024 ortasında Türkiye'nin kredi notunu B3'ten B1'e yükseltmiş ve pozitif görünümünü korumuş; 2025'in ilk çeyreği itibarıyla bu değerlendirmeyi sabit tutmuştur. Fitch ise aynı dönemde Türkiye'nin uzun vadeli döviz cinsinden kredi notunu "BB–" ve görünümünü "durağan" olarak teyit etmiştir. Merkez Bankası yılın ilk çeyreğinde politika faizini sabit tutmuş, Mart ayında ise %45'ten %42,5'e düşürmüştür. Buna karşın, siyasi belirsizlikler ve döviz kurundaki dalgalanma enflasyon üzerindeki yukarı yönlü baskıyı sürdürmüş ve ekonomik görünüme ilişkin belirsizlikleri artırmıştır.

Küresel risk iştahı, ticaret anlaşmalarına ilişkin süreçlerdeki ilerleme ve azalan jeopolitik risklerle toparlanma kaydederken TL cinsi varlıklara ilgi artmıştır. Bu görünüm altında, Türkiye CDS primi, GOÜ risk primlerindeki gerilemeye paralel bir şekilde Haziran sonu itibarıyla 280 baz puan düzeyine gerilemiştir. Türk lirasının ima edilen oynaklığı, küresel ve yurt içi risk algısındaki iyileşmenin etkisiyle düşüş eğilimini sürdürmüştür. TCMB brüt uluslararası rezervleri toparlanma eğilimi sergileyerek 23,3 milyar ABD doları artışla 1 Ağustos itibarıyla 168,9 milyar ABD doları seviyesine ulaşmıştır. Tahvil getirileri de risk algısındaki iyileşmenin ve politika faiz indirim beklentilerindeki güçlenmenin etkisiyle kısa vadelerde daha belirgin olmak üzere tüm vadelerde düşüş kaydetmiştir.

GSYH Büyüme Oranları (Bir önceki yılın aynı dönemine göre % değişim)

2021				2022				2023				2024				2025
I	II	III	IV	I	II	III	IV	I	II	III	IV	I	II	III	IV	I
7,5	22,3	8,0	9,7	7,8	7,6	4,1	3,3	4,5	4,6	6,5	4,6	5,4	2,4	2,2	3,0	2,0

2025 yılının ilk çeyreğinde yurt içi talep zayıflamış, dış denge ise iyileşmiştir. Birinci çeyrekte Gayri Safi Yurt İçi Hasıla (GSYH) yıllık ve çeyreklik büyüme oranları gerilemiş, artış yıllık bazda yüzde 2.0, çeyreklik bazda ise yüzde 1.0 oranında gerçekleşmiştir. Bu dönemde, yıllık büyümenin üretim yönünden temel belirleyicisi hizmetler sektörü olmaya devam etmiştir. Sanayi sektörü, 2024 yılının dördüncü çeyreğindeki pozitif katkısının ardından ilk çeyrekte negatif katkı vererek yıllık büyümeyi sınırlamıştır. Üretim yönünden sanayi ve tarım dışındaki tüm sektörler yıllık büyümeye pozitif katkı vermiştir. Çeyreklik büyümeye en yüksek katkı hizmet sektöründen gelmiş, inşaat ve sanayi sektörleri de pozitif katkı sunmuştur. Harcama yönünden ise, nihai yurt içi talep yıllık büyümenin sürükleyicisi olmaya devam ederken bu kalemden büyümeye gelen katkı azalmıştır. Bu dönemde kamu tüketiminin ılımlı katkısı sürmüş, özel tüketimin yıllık büyümeye katkısı ise gerilemiştir. Toplam yatırımlar yıllık büyümeye pozitif katkı vermeye devam etmiş, net ihracat ise yıllık büyümeyi azaltıcı yönde etkilemiştir. Çeyreklik bazda ise net ihracat büyümeye pozitif katkı yaparken özel tüketimin katkısı bir önceki çeyrekteki belirgin artışın ardından bu çeyrekte negatif olmuştur. Özetle, yılın ilk çeyreğinde finansal koşullardaki sıkılığın devamının da etkisiyle yurt içi talep zayıflamış, dış denge ise iyileşmiştir. Bu çerçevede, toplam talep koşulları dezenflasyonist etkide bulunmuştur.

Enflasyon Oranları (Bir önceki yılın aynı ayına göre yıllık yüzde değişim)

	Ağu.24	Eyl.24	Eki.24	Kas.24	Ara.24	Oca.25	Şub.25	Mar.25	Nis.25	May.25	Haz.25	Tem.25
TÜFE	52,0	49,4	48,6	47,1	44,4	42,1	39,1	38,1	37,9	35,4	35,0	33,5
Yİ-ÜFE	35,8	33,1	32,2	29,5	28,5	27,2	25,2	23,5	22,5	23,1	24,5	24,2

Tüketici enflasyonu temmuz ayında yüzde 33.5'e gerilemiş, 2024 yılı haziran ayında başlayan dezenflasyon süreci devam etmektedir. Mart ayından itibaren gerileyen uluslararası emtia fiyatları haziran ayında jeopolitik gelişmelerle petrol başta olmak üzere enerji grubu öncülüğünde yükseldikten sonra temmuz ayında sınırlı bir düşüş kaydetmiştir. Temmuz ayında, Küresel Arz Zinciri Baskı Endeksi tarihsel ortalamasına geri dönerken haziran ayında önemli ölçüde yükselen küresel ve Çin'e yönelik taşımacılık endeksleri de yeniden gerilemiştir. Rapor döneminde nominal döviz kuru sepetindeki artış oranı bir önceki döneme kıyasla daha sınırlı olmuştur. Toplam talep koşullarının ikinci çeyrekte zayıflamasıyla dezenflasyona olan desteğinin arttığı değerlendirilmektedir. Üretici fiyat artışları jeopolitik gelişmelerden olumsuz etkilenerek bir miktar güçlenirken yıllık üretici enflasyonu tüketici yıllık enflasyonunun altındaki seyrini sürdürmüş ve temmuz ayı itibarıyla yüzde 24.2 olarak gerçekleşmiştir.

3.1.2 Gayrimenkul Piyasası

Gayrimenkul sektörünün önemli göstergelerinden konut satış rakamlarına göre 2025 yılı ilk yarısında konut satışları toplamı 691.893 adet olarak gerçekleşmiştir. 2024 yılının aynı dönemine göre %27 dolayında bir artış görülmüştür. Aynı dönemdeki satışların 103.090 adeti ipotekli olarak gerçekleşirken bir önceki yılın aynı dönemine göre %100 üzerinde bir artışı işaret etmektedir. İlgili dönemde ilk el satışlar 207.624 adet, ikinci el satışlar ise 484.269 adet olarak kayıtlara geçmiştir.

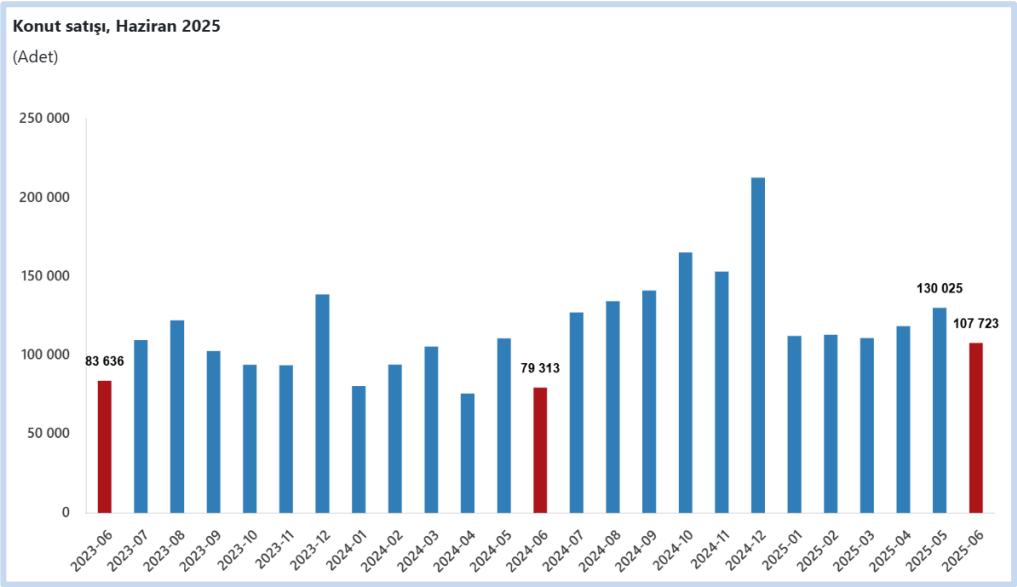

Ülkemizde demografik unsurlar (nüfus, evlenme/boşanma, taşınma, göç) ile kentsel dönüşümde yaşanan değişkenler sürdürülebilir doğal bir konut konjonktürü üzerinde şekillenmekte, buna rağmen konut ihtiyacını çok fazla azaltmamaktadır.

Yılın ilk 6 ayında gayrimenkul piyasası bozulan risk beklentilerine rağmen canlı sayılabilecek rakamlara sahip olmuştur. Canlılığın nedeni olarak; faizlerdeki düşme beklentisi, buna bağlı olarak gayrimenkul fiyatlarında olan/olabilecek artış eğilimi, göreceli konut kredilerine ulaşılabilirliğin artması, faiz, altın, KKM gibi yatırım araçlarından gelir elde edenlerin bu geliri gayrimenkulde değerlendirmek istemeleri, 6 Şubat depremi sonrası artan iç göç hareketlliği gibi nedenler sayılabilir.

Son iki buçuk yıldır uygulanan enflasyonla mücadele programı belli oranda başarı kazanıp dezenflasyon yaşansa da hali hazırda devam eden yapışkan ve katı eğilim tüm varlık fiyatlarını olduğu gibi gayrimenkul fiyatlarını da etkilemiştir. TCMB tarafından açıklanan konut fiyat endeksine (KFE) baktığımızda nominal artış süremize karşın reel fiyatların hâlâ enflasyonun altında olduğu gözlemlenmektedir. Her ne kadar reel fiyatlar enflasyonun altında da olsa eğilime baktığımızda reel anlamda değerlenme sürecinde artan bir ivme dikkat çekmektedir.

2025 yılı Haziran ayında bir önceki aya göre %2,0 oranında artan KFE, bir önceki yılın aynı ayına göre nominal olarak %32,8 oranında artmış; reel olarak ise %1,7 oranında azalmıştır. Üç büyük şehirdeki fiyat değişimlerini incelediğimizde ise 2025 yılı Haziran ayında bir önceki yılın aynı ayına göre, İstanbul, Ankara ve İzmir'de sırasıyla yüzde 32.7, 42.1 ve 31.8 oranlarında artış göstermiştir.

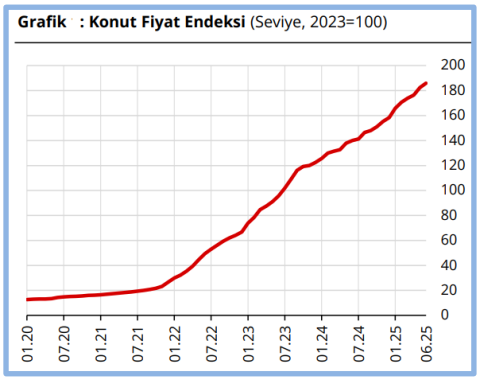

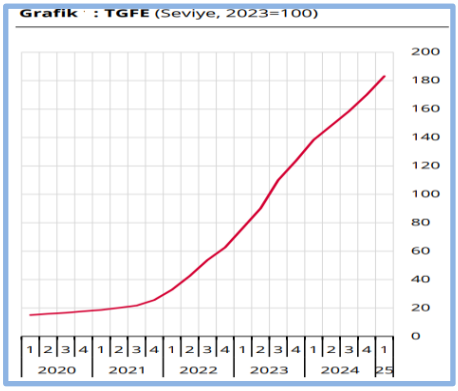

Yılın 2025 ilk yarısında konut kredilerine uygulanan standartlardaki gevşemenin sınırlı ve zayıf şekilde devam ettiği, konut kredi talebinin ise güçlü olduğu görülmektedir. Benzer şekilde, ihtiyaç kredilerinde, yılın ilk çeyreğinde uygulanan standartlarda gevşemenin devam ettiği, kredi talebinin ise canlı olduğu görülmektedir. Yılın ikinci yarısı için bankaların beklentisi, konut kredilerine uygulanan standartlardaki gevşemenin zayıf şekilde devam edeceği, diğer bireysel kredi türlerine uygulanan standartlarda ise sıkılaşmanın bir miktar zayıflasa da devam edeceği yönündedir.

Gerek uygulanan politikaların etkisi, gerekse talepte geçtiğimiz yıl yaşanan yavaşlamayla birlikte inşaat maliyetlerinde 2024 yılı ikinci yarısından bu yana bir dengeleme yaşanmıştır. TÜİK verilerine göre; inşaat maliyet endeksi 2025 yılı Mayıs ayında bir önceki aya göre %0,88 artmış; bir önceki yılın aynı ayına göre %22,4 yükselmiştir. Bir önceki aya göre malzeme endeksi %1,09 artarken; işçilik endeksi %0,52 yükselmiştir. Ayrıca bir önceki yılın aynı ayına göre malzeme endeksi %17,81; işçilik endeksi %31,39 yükselmiştir.

Gayrimenkul sektörü ve ekonominin önemli bir göstergesi de yapım ruhsatları ile yapı kullanım izinlerindeki eğilimdir. Bu göstergeler hem ekonomik beklentileri okumak hem de sektörün ekonomik ve üretim kaynaklı eğilimini ölçmek adına değerlidir. TÜİK tarafından Mayıs ayında açıklanan (1. Çeyrek: Ocak-Mart, 2025) yapı ruhsatı verilen bina sayılarına baktığımızda; bir önceki yılın aynı çeyreğine göre, 2025 yılı 1. çeyreğinde belediyeler tarafından yapı ruhsatı verilen bina sayısı %21,3, daire sayısı %18,7 ve yüzölçümü %24,7 azalmıştır. Aynı döneme ait yapı kullanma izinlerinde ise bir önceki yılın aynı çeyreğine göre, 2025 yılı 1. çeyreğinde belediyeler tarafından yapı kullanma izin belgesi verilen bina sayısı %8,7, daire sayısı %25,2 ve yüzölçümü %23,6 azalmıştır. Yapı ruhsatlarındaki gerileme olarak zayıf olmasına rağmen ortalama 800-850.000 adet civarında olan doğal nüfus artımına katılacak konutun bile oluşturulamadığı, inşaat edilmediği gerçeği her diğer nokta da inşası maksimum olma ihtimali olan kentsel inşaat başarısız alanını göstermektedir.

Kaynak: TCMB Araştırma Raporları ve GYODER / Türkiye Gayrimenkul Sektörü 2025 2.Çeyrek Raporu

3.2 Gayrimenkulün Bulunduğu Bölgenin Analizi ve Kullanılan Veriler

3.2.1 İstanbul İli

İstanbul, Türkiye'de Marmara Bölgesi'nde yer alan şehirdir. Ekonomik, tarihî ve sosyokültürel açıdan önde gelen şehirlerden biridir. Şehir, iktisadi büyüklük açısından dünyada 34. sırada yer alır. Nüfuslarına göre şehirler listesinde belediye sınırları göz önüne alınarak yapılan sıralamaya göre Türkiye ve Avrupa'da birinci; dünyada ise on yedinci sıradadır.

İstanbul Türkiye'nin kuzeybatısında, Marmara kıyısı ve Boğaziçi boyunca, Haliç'i de çevreleyecek şekilde kurulmuştur. İstanbul kıtalararası bir şehir olup, Avrupa'daki bölümüne Avrupa Yakası veya Rumeli Yakası, Asya'daki bölümüne ise Anadolu Yakası veya Asya Yakası denir. Tarihte ilk olarak üç tarafı Marmara Denizi, Boğaziçi ve Haliç'in sardığı bir yarımada üzerinde kurulan İstanbul'un batıdaki sınırını İstanbul Surları oluşturmaktaydı. Gelişme ve büyüme sürecinde surların her seferinde daha batıya ilerletilerek inşa edilmesiyle dört defa genişletilen şehrin 39 ilçesi vardır. Sınırları içerisinde ise büyükşehir belediyesi ile birlikte toplam 40 belediye bulunmaktadır.

Karadeniz ile Marmara Denizi'ni bağlayan ve Asya ile Avrupa'yı ayıran İstanbul Boğazı'na ev sahipliği yapması nedeniyle, İstanbul'un jeopolitik önemi oldukça yüksektir. Bugün tamamına yakını doldurulmuş olan ya da kaybolan doğal limanları vardır. Bu özellikleri yüzünden bölge toprakları üzerinde uzun süreli egemenlik anlaşmazlıkları ve savaşlar yaşanmıştır. Başlıca akarsular Riva, Kâğıthane ve Alibey dereleridir. İl toprakları az engebelidir ve en yüksek noktası Kartal ilçesindeki Aydos Tepesi'dir. İldeki başlıca doğal göller Büyükçekmece, Küçükçekmece ve Durusu gölleridir. İl ve yakın çevresinde, Karadeniz ile Akdeniz makro iklimleri arasında geçiş özellikleri görülür. Hava sıcaklıkları ve yağış ortalamaları düzensiz; bitki örtüsü dengesizdir.

3.2.2 Şişli İlçesi

Şişli, İstanbul ilinin Avrupa Yakası'nda yer alan bir ilçesidir. 25 mahallesi bulunan Şişli, doğuda Beşiktaş, kuzeyde ve batıda Kâğıthane ve güneyde Beyoğlu ilçeleri ile komşudur.

Denize sahili olmayan Şişli ilçesinde çok sayıda tarihî eser, iş yeri, modern ticaret merkezi, kültür ve sanat merkezi bulunmaktadır. 1954'e kadar Beyoğlu'na bağlı bucak iken, Beşiktaş'ın Teşvikiye mahallesiyle, Sarıyer'ın Ayazağa ve Maslak köylerinin katılımıyla ilçe olan Şişli, 1987'de Kâğıthane'nin ayrı bir ilçe olup ayrılmasıyla coğrafi olarak ikiye bölündü. Kuzeyde yer alan Ayazağa, Maslak ve Huzur mahalleleri bir öbek oluştururken geride kalan diğer mahalleler yine ayrı bir öbek oluşturdular. Büyükdere Caddesi'yle birbirine bağlı olan bu iki öbekten kuzeyde olanı 2012 yılında Şişli'den ayrılarak Sarıyer'e bağlandı. Bu da Şişli'nin Eyüpsultan ve Sarıyer ilçeleriyle olan komşuluğunu bitirdi. Türkiye Cumhuriyeti Sanayi ve Teknoloji Bakanlığı'nın 2022 yılı raporuna göre Türkiye'nin en gelişmiş 1. ilçesidir.

3.2.3 Fulya Mahallesi ve Gayrimenkulün Yakın Çevresi

Fulya Mahallesi, Şişli'nin merkezine yakın bir konumda bulunur ve Beşiktaş ilçesiyle de komşudur. Bu stratejik yerleşim, mahalleyi İstanbul'un farklı bölgelerine kolay erişilebilir kılar. Toplu taşıma açısından zengin olan Fulya, M2 ve M7 metro hatlarına yakınlığıyla öne çıkar. Ayrıca, 26A, 26B, 36G, 522 gibi otobüs hatları ve Nişantaşı-Eminönü minibüs hattı da mahalleye hizmet vermektedir.

2024 yılı itibarıyla Fulya Mahallesi'nin nüfusu 16.416 kişidir. Bu nüfusun 7.681'i erkek, 8.735'i ise kadındır. Fulya Mahallesi, iş dünyası açısından da önemli bir merkezdir. Birçok ofis binası ve ticari alan, girişimciler ve profesyoneller için fırsatlar sunmaktadır. Mahalledeki alışveriş merkezleri, butik mağazalar ve restoranlar, ekonomik canlılığı artıran unsurlardır.

3.2.4 Ulaşım

Konu taşınmaza ulaşım için Aytekin Kotil Caddesi ile Büyükdere Caddesi kesişiminden Büyükdere Caddesi üzerinden 145 m ilerledikten sonra sağımızda kalan parsele ulaşılır. Konu taşınmaz çevresinde Cevahir AVM, Torun Center, Bahçeşehir Üniversitesi, Şişli metro durağı, Mecidiyeköy Metrobüs durağı ve 1. Çevre Yolu bulunmaktadır. Merkezi bir bölgede yer almaktadır ve bu sebeple konu taşınmaza ulaşım otobüs, metrobüs, minibüs, metro, özel araç ve yaya olarak sağlanabilmektedir.

3.3 Değerleme İşlemini Olumsuz Yönde Etkileyen Veya Sınırlayan Faktörler

Değerleme tarihi itibariyle süreç tamamlanana kadar geçen sürede, değerleme işlemini olumsuz etkileyen veya sınırlayan herhangi bir faktör olmamıştır.

3.4 Gayrimenkulün Fiziki, Yapısal, Teknik ve İnşaat Özellikleri

3.4.1 Arsa Özellikleri

Değerlemeye konu gayrimenkul, İstanbul ili, Şişli ilçesi, Dikilitaş Mahallesinde 527,69 m² yüzölçüme sahip 2 ada, 8 numaralı parsel üzerinde yer almaktadır. Dikdörtgen geometrik şekle sahip arsa üzerinde 12 katlı yapı bulunmaktadır. Parselin mevcutta kuzey tarafı Büyükdere Caddesi'ne cephe iken kadastral duruma göre Büyükdere Caddesi ile arasında 2 ada 35 parsel bulunmaktadır. Diğer cephelerinde komşu parseller yer almaktadır. Parsel düz bir topoğrafyada yer almakta olup, yapı parselin neredeyse tamamı üzerinde konumludur.

3.4.2 Bina Özellikleri

Değerlemeye konu parsel üzerinde yaklaşık 51 yıllık yapı bulunmaktadır. Ana gayrimenkulün tapu kaydı niteliği "Kargir Apartman" dır. Bina 2 bodrum, zemin, asma ve 8 normal kattan oluşan betonarme yapıdır. Yapının çatısı membran kaplama olup, dış duvarları sıva üzeri boyadır.

25.01.1973 onay tarihli ve 73/302 numaralı tapuya tescilli mimari projesine göre ana gayrimenkulün;

2. Bodrum katı sığınak, su deposu, kazan dairesi ve ortak alan hacimlerinden,

1.Bodrum katı 2 adet mobilya teşhir salonu nitelikli bağımsız bölümlerden,

Zemin katı 2 adet dükkan nitelikli bağımsız bölümlerden,

Asma katı 8 adet büro nitelikli bağımsız bölümlerden,

Normal katlarda ise her katta 2 adet olmak üzere toplamda 16 adet mesken nitelikli bağımsız bölümlerden oluşmaktadır.

Genel Özellikler		
İnşaat Tarzı	:	Betonarme
Yaşı	:	51
İnşaat Nizamı	:	Blok Nizam
Toplam Kat Adedi	:	12
Toplam Bağımsız Bölüm Sayısı	:	28
Dış Cephe	:	Sıva Üzeri Dış Cephe Boyası
Elektrik / Su / Kanalizasyon	:	Şebeke / Şebeke / Şebeke
Asansör	:	Mevcut
Otopark	:	Mevcut Değil

3.4.3 Bağımsız Bölümlerin Özellikleri

Değerleme konusu gayrimenkuller tapuya tescil edilmiş mimari projesine göre 6 adet bağımsız bölüm olup birleştirilerek banka şubesi nitelikli tek üniteye dönüştürülmüştür. Tapu projesine göre değerleme konusu bağımsız bölümlerin kattaki konumu ve brüt alanları aşağıdaki gibidir:

2. Bağımsız Bölüm : 1. Bodrum katta yer almaktadır. 206 m² alana sahiptir.

4. Bağımsız Bölüm : Zemin kat ve asma katta yer almaktadır. Zemin kat 161 m² + asma kat 20 m² olmak üzere toplam 181 m² alana sahiptir.

9. Bağımsız Bölüm : Asma katta yer almaktadır. 14 m² alana sahiptir.

10. Bağımsız Bölüm : Asma katta yer almaktadır. 32 m² alana sahiptir.

11. Bağımsız Bölüm : Asma katta yer almaktadır. 37 m² alana sahiptir.

12. Bağımsız Bölüm : Asma katta yer almaktadır. 42 m² alana sahiptir.

14.04.1999 tarih, 1-44 sayılı dahili tadilat amaçlı Yapı Ruhsatı ile ilgili bağımsız bölümler birleştirilmiş, 04.05.2019 tarih, 6FR26G6H numaralı Yapı Kayıt Belgesi alınmıştır. Ancak röleve projesi tapuya tescil edilerek yeni hali ile kat mülkiyeti tescili yapılmamıştır.

09.04.1999 onay tarihli, 99/1890 numaralı Tadilat Mimari Projesine göre ve yerinde yapılan ilavalere istinaden bağımsız bölümlerin birleştirilmesiyle oluşan banka şubesinin toplam brüt alanının 591 m² olduğu tespit edilmiştir. 04.05.2019 tarihli Yap Kayıt Belgesi'nde beyan edilen 597 m²'lik alana yakın olmasından dolayı tarafımızca tespit edilen alan raporda esas alınmıştır.

Mevcut durumda;

Banka şubesinin 1. Bodrum katı, arşiv odası, teknik oda, kasa, WC ve koridor hacminden oluşup, 206 m² alana sahiptir.

Şubenin zemin katı, bankaya ait operasyon bölümleri ve toplantı odası hacminden oluşup, 161 m² alana sahiptir.

Şubenin asma katı, bankaya ait operasyon bölümleri, 1 adet ofis, WC ve arşiv odası hacminden oluşup, 224 m² alana sahiptir. Yerinde yapılan incelemelerde asma katta bulunan kat holünün banka şubesine katılarak arşiv odası oluşturulmuş olduğu tespit edilmiştir.

İç bölümlendirmelerde kullanım ihtiyacı doğrultusunda faklılıklar oluşturulmuştur. 1.Bodrum Katta; zeminler kısmen seramik, duvarlar alçı sıva üzeri boyadır. Tavanda asma tavan ve spot aydınlatma uygulaması yapılmıştır.

Zemin Katta; zeminler seramik, kısmen halı kaplamadır. Duvarlar alçı sıva üzeri boyadır. Tavanda asma tavan ve spot aydınlatma uygulaması yapılmıştır.

Asma Katta ; zeminler seramik ve kısmen halı kaplama, duvalar alçı sıva üzeri boyadır. Tavanda asma tavan ve spot aydınlatma uygulaması yapılmıştır.

Toplam İnşaat Alanı Dağılım (m²)

Katlar	M²
1.Bodrum Kat	206
Zemin Kat	161
Asma Kat	224
Toplam (m²)	**591**

3.4.4 Varsa, Mevcut Yapıyla veya İnşaatı Devam Eden Projeyle İlgili Tespit Edilen Ruhsata Aykırı Durumlara İlişkin Bilgiler

Mevcut durumda yapılan incelemelerde gayrimenkulün, tadilat mimari projesi ile alansal uyumlu olduğu, ruhsata aykırı durum bulunmadığı görülmüştür. Taşınmazın iç mekanlarında kullanım ihtiyacı ve fonksiyonuna göre bölümlendirme ve tadilat yapılmıştır. Bağımsız bölümlerin birleştirilerek tek bir yapı haline getirildiği ve yeni yapı kayıt belgesinin 04.05.2019 tarihinde alındığı gözlemlenmiştir.

3.4.5 Gayrimenkulün Değerleme Tarihi İtibarıyla Hangi Amaçla Kullanıldığı, Gayrimenkul Arsa Veya Arazi İse Üzerinde Herhangi Bir Yapı Bulunup Bulunmadığı Ve Varsa, Bu Yapıların Hangi Amaçla Kullanıldığı Hakkında Bilgi

Konu gayrimenkuller binanın 1.bodrum, zemin ve asma katında konumlanmaktadır. Gayrimenkullerin tamamı banka şubesi tarafından kullanılmaktadır.

4. DEĞERLEME ÇALIŞMALARINDA ESAS ALINAN YÖNTEMLER VE STANDARTLAR

4.1 Değer Tanımları

Bir gayrimenkul projesinin veya gayrimenkule bağlı hak ve faydaların belli bir tarihteki değerinin belirlenmesi amacı ile yapılan çalışmaya "değerleme", bu çalışmanın sonucunda tespit edilen kanaate ilişkin rakama ise "değer" denir.

Pazar Değeri (Market Value)

Pazar değeri, bir varlık veya yükümlülüğün, uygun pazarlama faaliyetleri sonucunda, istekli bir satıcı ve istekli bir alıcı arasında, tarafların bilgili ve basiretli bir şekilde ve zorlama altında kalmaksızın hareket ettikleri, muvazaasız bir işlem ile değerleme tarihi itibarıyla el değiştirmesinde kullanılması gerekli görülen tahmini tutardır.

Pazar Kirası (Market Rent)

Pazar kirası taşınmaz mülkiyet haklarının, uygun pazarlama faaliyetleri sonucunda, istekli bir kiralayan ve istekli bir kiracı arasında, tarafların bilgili ve basiretli bir şekilde ve zorlama altında kalmaksızın hareket ettikleri, muvazaasız bir işlem ile uygun kiralama şartları çerçevesinde, değerleme tarihi itibarıyla kiralanması sonucu elde edilecek fayda için tahmin edilmesi gerekli görülen tutardır.

Makul Değer (Equitable Value)

Makul değer, bir varlığın veya yükümlülüğün bilgili ve istekli taraflar arasında devredilmesi için, ilgili tarafların her birinin menfaatini yansıtan tahmini fiyattır.

Yatırım Değeri/Bedeli (Investment Value/Worth)

Yatırım değeri bireysel yatırım veya işletme amaçları doğrultusunda sahibi veya gelecek sahibi için bir varlığın değeridir.

Sinerji Değeri (Synergistic Value)

Sinerji değeri, iki veya daha fazla varlığın veya hakkın bir araya gelmesi sonucunda oluşan, bunların bir arada toplam değerinin, ayrı ayrı değerlerinin toplamından daha yüksek olduğu değeri ifade eder.

Tasfiye Değeri (Liquidation Value)

Tasfiye değeri, bir varlığın veya bir grup varlığın birer birer satılması sonucunda elde edilen tutardır. Tasfiye değerinin varlıkların satılabilir duruma getirilmesine ve elden çıkarma işlemine ilişkin maliyetler dikkate alınarak belirlenmesi gerekli görülmektedir. Tasfiye değeri iki farklı varsayılan kullanım dahilinde belirlenebilir:

Düzenli Tasfiye (Orderly Liquidation)

Düzenli tasfiye, bir varlık grubunun, alıcı (veya alıcıların) bulunması için makul bir süresi olan ve olduğu gibi satış yapma zorunluluğu bulunan bir satıcının tasfiye satışından elde edilebilecek değerini ifade eder.

Zorunlu Satış (Forced Sale)

"Zorunlu satış" terimi sıklıkla, bir satıcıyı satışa zorlayan koşullar içinde bulunduğu; bunun sonucunda da uygun pazarlama süresinin mümkün olmadığı ve alıcıların yeterli değerlendirme yapma imkanı bulamayabildiği durumlarda kullanılır.

Gerçeğe Uygun Değer (Fair Value)

UFRS 13"de (Uluslararası Finansal Raporlama Standartları) gerçeğe uygun değer, piyasa katılımcıları arasında ölçüm tarihinde olağan bir işlemde, bir varlığın satışından elde edilecek veya bir borcun devrinde ödenecek fiyat olarak tanımlanmaktadır.

4.2 Değerleme Yöntemleri

Uygun değerleme temeli ile tanımlanan değerlemeye ulaşmak için bir veya daha fazla değerleme yaklaşımı kullanılabilir. Bu Çerçevede tanımlanan ve açıklanan üç yaklaşım değerlemede kullanılan ana yaklaşımlardır. Hepsinin fiyat dengesi, yarar veya ikame beklentisi ekonomik ilkelerine dayalıdır.

Pazar Yaklaşımı (Market Approach)

Pazar yaklaşımı varlığın, fiyat bilgisi elde edilebilir olan aynı veya karşılaştırılabilir (benzer) varlıklarla karşılaştırılması suretiyle gösterge niteliğindeki değerin belirlendiği yaklaşımı ifade eder.

Aşağıda yer verilen durumlarda, pazar yaklaşımının uygulanması ve bu yaklaşıma önemli ve/veya anlamlı ağırlık verilmesi gerekli görülmektedir:

(a) değerleme konusu varlığın değer esasına uygun bir bedelle son dönemde satılmış olması,

(b) değerleme konusu varlığın veya buna önemli ölçüde benzerlik taşıyan varlıkların aktif olarak işlem görmesi, ve/veya

(c) önemli ölçüde benzer varlıklar ile ilgili sık yapılan ve/veya güncel gözlemlenebilir işlemlerin söz konusu olması.

Pazar yaklaşımında genellikle her biri farklı çarpanlara sahip karşılaştırılabilir varlıklardan elde edilen pazar çarpanları kullanılır. Belirlenen aralıktan uygun çarpanın seçimi niteliksel ve niceliksel faktörlerin dikkate alındığı bir değerlendirmenin yapılmasını gerektirir.

Gelir Yaklaşımı (Income Approach)

Gelir yaklaşımı, gösterge niteliğindeki değerin, gelecekteki nakit akışlarının tek bir cari değere dönüştürülmesi ile belirlenmesini sağlar. Gelir yaklaşımında varlığın değeri, varlık tarafından yaratılan gelirlerin, nakit akışlarının veya maliyet tasarruflarının bugünkü değerine dayanılarak tespit edilir.

Aşağıda yer verilen durumlarda, gelir yaklaşımının uygulanması ve bu yaklaşıma önemli ve/veya anlamlı ağırlık verilmesi gerekli görülmektedir:

(a) varlığın gelir yaratma kabiliyetinin katılımcının gözüyle değeri etkileyen çok önemli bir unsur olması,

(b) değerleme konusu varlıkla ilgili gelecekteki gelirin miktarı ve zamanlamasına ilişkin makul tahminler mevcut olmakla birlikte, ilgili pazar emsallerinin varsa bile az sayıda olması.

İndirgenmiş Nakit Akışı Yöntemi (Discounted Cash Flow Method)

İNA yönteminde, tahmini nakit akışları değerleme tarihine indirgenmekte ve bu işlem varlığın bugünkü değeriyle sonuçlanmaktadır. İNA yönteminin temel adımları; değerleme konusu varlığın ve değerleme görevinin niteliğine en uygun nakit akışı türünün seçilmesi (örneğin, vergi öncesi veya vergi sonrası nakit akışları, toplam nakit akışları veya özsermayeye ait nakit akışları, reel veya nominal nakit akışları vb.), nakit akışlarının tahmin edileceği en uygun kesin sürenin varsa belirlenmesi, söz konusu süre için nakit akış tahminlerinin hazırlanması, (varsa) kesin tahmin süresinin sonundaki devam eden değerin değerleme konusu varlık için uygun olup olmadığının; daha sonra da, varlığın niteliğine uygun devam eden değerin belirlenmesi, uygun indirgeme oranının belirlenmesi ve indirgeme oranının varsa devam eden değer de dâhil olmak üzere, tahminî nakit akışlarına uygulanması şeklindedir.

Maliyet Yaklaşımı (Cost Approach)

Maliyet yaklaşımı, bir alıcının, gereksiz külfet doğuran zaman, elverişsizlik, risk gibi etkenler söz konusu olmadıkça, belli bir varlık için, ister satın alma, isterse yapım yoluyla edinilmiş olsun, kendisine eşit faydaya sahip başka bir varlığı elde etme maliyetinden daha fazla ödeme yapmayacağı ekonomik ilkesinin uygulanmasıyla gösterge niteliğindeki değerin belirlendiği yaklaşımdır. Bu yaklaşımda, bir varlığın cari ikame maliyetinin veya yeniden üretim maliyetinin hesaplanması ve fiziksel bozulma ve diğer biçimlerde gerçekleşen tüm yıpranma paylarının düşülmesi suretiyle gösterge niteliğindeki değer belirlenmektedir.

Aşağıda yer verilen durumlarda, maliyet yaklaşımının uygulanması ve bu yaklaşıma önemli ve/veya anlamlı ağırlık verilmesi gerekli görülmektedir:

(a) katılımcıların değerleme konusu varlıkla önemli ölçüde aynı faydaya sahip bir varlığı yasal kısıtlamalar olmaksızın yeniden oluşturabilmesi ve varlığın, katılımcıların değerleme konusu varlığı bir an evvel kullanabilmeleri için önemli bir prim ödemeye razı olmak durumunda kalmayacakları kadar, kısa bir sürede yeniden oluşturulabilmesi,

(b) varlığın doğrudan gelir yaratmaması ve varlığın kendine özgü niteliğinin gelir yaklaşımını veya pazar yaklaşımını olanaksız kılması, ve/veya

(c) kullanılan değer esasının temel olarak ikame değeri örneğinde olduğu gibi ikame maliyetine dayanması.

*Bu belge 5070 sayılı **Elektronik İmza Kanunu** çerçevesinde **e-imza** ile imzalanmıştır.*

5. DEĞERLEME ÇALIŞMASINDA ERİŞİLEN BİLGİ VE VERİLER

5.1 Değerleme İşlemini Olumsuz Yönde Etkileyen veya Sınırlayan, Değere Etki Eden Faktörler

SWOT Analizi

Güçlü Yönleri

- + Yapı kullanma izin belgesinin bulunması,
- + Toplu taşıma ve özel araçlarla yüksek erişilebilirliğe sahip olması,
- + Şehir merkezinde konumlu olması,
- + Prestijli bölgede bulunması.

Zayıf Yönleri

- × Yeni deprem yönetmeliğinden önce yapılmış olması
- × Yapının kullanım ömrünü tamamlamaya yakın olması (51 yıllık),
- × Yapı kayıt belgesine göre kat irtfakı kurulmamış olması.

Fırsat

- + Gelişmeye açık bölgede bulunması.

Tehditler

- × Dünyada ve ülkemizde yaşanan ekonomik gelişmeler, tüm sektörleri olduğu gibi gayrimenkul sektörünü de olumsuz olarak etkilemesi.

5.2 Fiyat Bilgisi Tespit Edilen Emsal Bilgileri Ve Bu Bilgilerin Kaynağı

Tabloda emsal olarak belirtilen veriler; gayrimenkulün bölgesinde yapılan şifahi saha araştırmaları sırasında emlak alım satımında aracılık yapan kişilerle yapılan şifahi görüşmeler ve internet araştırmaları ile derlenmiştir.

Konu gayrimenkul mevcutta banka şubesi olarak kullanılmaktadır. Bu sebeple yakın bölgelerdeki benzer Dükkan kullanımlı gayrimenkullerin satışları ve kiralama emsalleri araştırılmış olup, olumlu ve olumsuz özelliklerine göre analiz edilmiştir.

Satılık Dükkan Emsalleri

No	Konum	Bulunduğu Kat	Beyan Edilen Alanı (m²)	Tahmin Edilen Alanı (m²)	Beyan Edilen Fiyatı (TL)	Beyan Edilen Fiyatı (TL/m²)	*Tahmin Edilen Fiyatı (TL/m²)	Olumlu / Olumsuz Özellikleri	Tel. No.
1	Büyükdere Caddesi	Zemin Kat + Asma Kat	305	220	170.000.000	557.377	773.000	Konu taşınmazın cepheli olduğu cadde üzerinde konumlu, zemin katı 160 m², asma katı 145 m² olduğu beyan edilen ancak zemin katı 150 m² , asma katı 140 m² olduğu düşünülen dükkan satılıktır. Taşınmaz 170.000.000 TL bedel ile pazarlanmaktadır. Asma kat 1/2 oranında zemine indirgenmiştir. ZİA: 220 m² (140/2+ 150/1)	Bosphorus Real Estate & Consultancy (532) 502 62 34
2	19 Mayıs Caddesi	Zemin Kat	750	600	120.000.000	160.000	200.000	Konu taşınmaza yakın konumlu ara sokak cepheli, araç ve yaya yoğunluğu olarak daha düşük olduğu, ön kullanım alanına sahip, zemin katı 750 m² olarak pazarlanan ancak 600 m² olduğu düşünülen dükkan satılıktır. Satış fiyatı 120.000.000 TL olarak pazarlanmaktadır.	Ali Alibey Gayrimenkul (541) 524 10 00
3	Halaskargazi Caddesi	Bodrum Kat + Zemin Kat + Asma Kat	450	175	55.000.000	122.222	314.285	Konu taşınmaza yakın konumlu Halaskargazi Caddesi üzerinde, araç ve yaya yoğunluğunun benzer olduğu, zemin katı 145 m², asma katı 150 m² ve bodrum katı 155 m² olarak pazarlanan ancak zemin katı 100 m², asma katı 100 m² ve bodrum katı 100 m² olduğu düşünülen dükkan satılıktır. Satış fiyatı 55.000.000 TL olarak pazarlanmaktadır. Asma kat 1/2 oranında, bodrum kat 1/4 oranında zemine indirgenmiştir. ZİA: 175 m² (100/1+ 100/2+ 100/4)	Coldwell Banker Maya, (546) 244 22 02
4	Ebe Kızı Sokak	Zemin Kat + Asma Kat	263	135	80.000.000	304.183	592.000	Konu taşınmaza yakın konumlu ara sokakta konumlu, araç ve yaya yoğunluğunun daha düşük olduğu, zemin katı 100 m² ve asma katı 103 m² olarak pazarlanan ancak zemin katı 90 m² ve asma katı 90 m² olduğu düşünülen dükkan satılıktır. Satış fiyatı 80.000.000 TL olarak pazarlanmaktadır. Asma kat 1/2 oranında zemine indirgenmiştir. ZİA: 135 m² (90/1+ 90/2)oranında zemine	Alf Alliance Bika Basın Ekspres, (532) 546 05 82

								indirgenmiştir.	
5	Halaskargazi Caddesi	Zemin Kat	50	45	61.500.000	1.230.000	1.366.000	Konu taşınmaza yakın konumda, zemin katı 50 m² olarak pazarlanan ve 45 m² olduğu düşünülen dükkan satılıktır. Satış fiyatı 61.500.000 TL olarak pazarlanmaktadır.	Reha Medin Emlak, (533) 778 00 79

*Gayrimenkuller aracılık firmaları tarafından pazarlanırken, beyan edilen alanlar, mevcut bodrum, zemin, asma kat veya normal kat alanlarının toplamı üzerinden pazarlanmaktadır. Değerleme çalışmasında beyan edilen alanlar zemine indirgenerek değerleme çalışmasına katılmıştır. Bodrum katlar 1/4, asma katlar 1/2 oranında indirgenmiştir.

Kiralık Dükkan Emsalleri

No	Konum	Bulunduğu Kat	Beyan Edilen Alanı (m²)	Tahmin Edilen Alanı (m²)	Beyan Edilen Fiyatı (TL/Ay)	Beyan Edilen Fiyatı (TL/m²/Ay)	*Tahmin Edilen Fiyatı (TL/m²/Ay)	Olumlu / Olumsuz Özellikleri	Tel. No.
6	Palazoğlu Sokak	Bodrum Kat + Zemin Kat	60	43	150.000	2.500	3.488	Konu taşınmaza yakın, ara sokakta konumlu, zemin katı 45 m², bodrum katı 15 m² olduğu beyan edilen ancak zemin katı 40 m² , asma katı 10 m² olduğu düşünülen dükkan kiralıktır. Taşınmazın kira bedelinin 150.000 TL olduğu beyan edilmiştir. Bodrum kat 1/4 oranında zemine indirgenmiştir. ZİA: 43 m² (40/1+ 10/4)	Otto34 Gayrimenkul ,(532) 208 62 22
7	Hasat Sokak	Bodrum Kat + Zemin Kat +Bodrum Kat	165	86	140.000	848	1.647	Konu taşınmaza yakın ara sokakta konumlu, zemin katı 60 m², asma katı 55 m², bodrum katı 50 m² olduğu beyan edilen ancak zemin katı 50, m² , asma katı 50 m², bodrum katı 45 m² olduğu düşünülen dükkan kiralıktır. Taşınmazın kira bedelinin 140.000 TL olduğu beyan edilmiştir. Asma kat ½ oranında, bodrum kat 1/4 oranında zemine indirgenmiştir. ZİA: 86 m² (50/1+ 50/2 + 45/4)	KW EKOL, (532) 495 39 19
8	Hrant Dink Sokak	Zemin Kat	100	90	140.000	1.400	1.555	Konu taşınmaza yakın ara sokakta konumlu, zemin katı 100 m² olduğu beyan edilen ancak 90 m² olduğu düşünülen dükkan kiralıktır. Taşınmazın kira bedelinin 140.000 TL olduğu beyan edilmiştir.	Remax Pro, (533) 215 84 10
9	Gazi Berkay Sokak	Bodrum Kat + Zemin Kat + Asma Kat	340	187	200.000	588	1.069	Konu taşınmaza yakın konumlu Halaskargazi cadde üzerinde araç ve yaya yoğunluğunun benzer olduğu, bodrum katı 60 m², zemin katı 150 m², asma katı 80 m² (+50 m² teras) olarak pazarlanan , bodrum katı 50 m², zemin katı 140 m², asma katı 70 m² olarak düşünülen dükkan kiralıktır. Yapılan görüşmelerde taşınmazın kira bedelinin 200.000 TL olduğu beyan edilmiştir. *Bodrum kat ¼, oranında asma kat ½ oranında zemine indirgenmiştir. ZİA: 187 m² (140/1+ 70/2 + 50/4)	KW Cadde, (533) 518 33 88
10	Halaskargazi Caddesi	Bodrum Kat + Zemin Kat + Asma Kat	540	274	800.000	1.481	2.919	Konu taşınmaza yakın konumlu Halaskargazi cadde üzerinde araç ve yaya yoğunluğunun benzer olduğu, bodrum katı 120 m², zemin katı 180 m², normal katı 240 m² olarak pazarlanan ancak bodrum katı 110 m², zemin katı 170 m², normal katı 230 m² olduğu düşünülen dükkan kiralıktır. Yapılan görüşmelerde taşınmazın kira bedelinin 800.000 TL olduğu beyan edilmiştir. *Bodrum kat ¼, oranında normal kat 1/3 oranında zemine indirgenmiştir. ZİA: 274m² (170/1+ 230/3 + 110/4)	Tarus Property, (535) 233 77 76

*Gayrimenkuller aracılık firmaları tarafından pazarlanırken, beyan edilen alanlar, mevcut bodrum, zemin, asma kat veya normal kat alanlarının toplamı üzerinden pazarlanmaktadır. Değerleme çalışmasında beyan edilen alanlar zemine indirgenerek değerleme çalışmasına katılmıştır. Bodrum katlar 1/4, asma katlar 1/2, normal katlar 1/3 oranında indirgenmiştir.

5.3 Kullanılan Emsallerin Sanal Ortamdaki Haritalarından Çıkartılmış, Değerlemeye Konu Gayrimenkule Yakınlığını Gösteren Krokiler

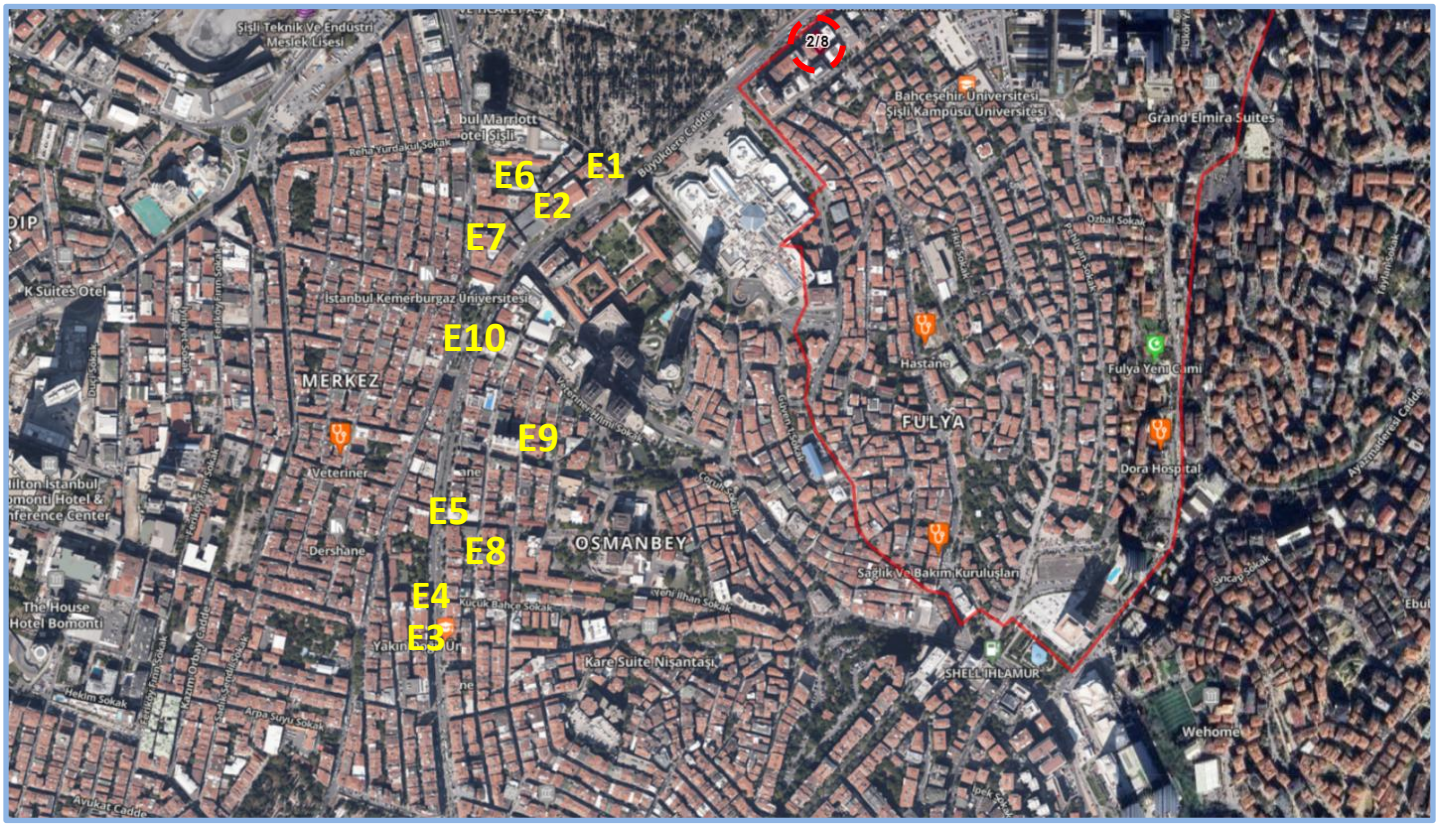

Emsal gayrimenkullerin konumlarını gösteren kroki

5.4 Emsallerin Nasıl Dikkate Alındığına İlişkin Ayrıntılı Açıklama, Emsal Bilgilerinde Yapılan Düzeltmeler, Düzeltmelerin Yapılma Nedenine İlişkin Detaylı Açıklamalar Ve Diğer Varsayımlar

Değerlemeye konu gayrimenkulün pazar değerlerinin takdiri için yakın çevrede konumlu benzer gayrimenkuller araştırılmıştır. Yapılan araştırmalarda gayrimenkul aracılık faaliyetinde bulunan kişiler ile görüşülmüş ve online gayrimenkul pazarlama site ilanları incelenmiştir. Yapılan şifahi görüşmeler ve incelemelerde, yakın zamanda satışa veya kiralamaya konu olmuş gayrimenkul hakkında kısmen bilgi edinilmiş olup, ağırlıklı olarak halihazırda piyasada satılık ve kiralık olarak pazarlanan gayrimenkullerin detayları öğrenilmiştir. Edinilen bilgiler, şirket arşivimizde bulunan diğer bilgiler ile karşılaştırılmış olup emlak pazarlama firmalarından alınan emsal bilgilerinin tutarlı oldukları görülmüştür.

Emsal araştırması yapılırken, "aynı pazar koşullarına sahip, benzer nitelikli emsaller tercih edilmesine; aynı veya çok yakın konumda yer alan emsallerin (konumda/ lokasyonda farklılıkları olan emsallerin şerefiye farklılıkları değerlemede dikkate alınmalı) tercih edilmesine; emsal gayrimenkulün fiziksel özelliklerinin dikkate alınmasına, fiziki özelliklerin (ünite tipi, kullanım büyüklüğü, yapı yaşı, inşaat kalitesi, teknik özellikleri vb. unsurlar) farklı olması durumunda emsallerin şerefiye farklılıklarının değerlemede dikkate alınmasına; tam mülkiyet devrine ilişkin emsaller [farklı mülkiyet tarzlarının (hisseli mülkiyet, üst hakkı devri, devre mülk vs.) ortaya çıkaracağı şerefiye farklılıkları değerlemede dikkate alınmasına] tercih edilmesine" dikkat edilmiştir.

Değerleme konusu gayrimenkulün bulunduğu bölgedeki emsal satış fiyatları incelendiğinde aşağıdaki bilgilere ulaşılmaktadır.

- Cadde üstünde yer alan dükkanlar, ara sokakta yer alan dükkanlara göre daha yüksek bedelle satış görmektedir.
- Kapalı alanı büyüdükçe birim kira ve satış değerinde azalmalar olmaktadır.
- Satılık Dükkan emsallerinin satış bedellerinin 300.000 TL/m² - 550.000 TL/m² aralığında olduğu tespit edilmiştir.

Emsallerin Karşılaştırılması

Satılık dükkan emsalleri, olumlu/olumsuz özelliklerin göre karşılaştırılmış ve şerefiyelendirme çalışması ile uyumlu hale getirilmiştir.

Emsal gayrimenkullerden öngörülen pazarlık paylarının düşülmesi ve alan düzeltmesi uygulanması akabinde "konum, inşaat kalitesi, mimari özellik ve kullanım alanı büyüklüğü" gibi kriterlere göre şerefiyelendirilmiştir.

Emsallerin Konuma İlişkin Düzeltme Kriterinde, raporun "5.3 Kullanılan Emsallerin Sanal Ortamdaki Haritalarından Çıkartılmış, Değerlemeye Konu Gayrimenkule Yakınlığını Gösteren Krokiler" bölümünde sunulan emsal krokilerinde belirtilen konumları göz önünde bulundurularak; cepheli olduğu cadde-sokak'ın yaya-araç yoğunluğu, cadde-sokak üstü araç parkı, erişilebilirliği, merkezi konumu vb. kriterleri göz önünde bulundurularak düzeltme yapılmıştır.

Emsallerin İnşaat Kalitesine İlişkin Düzeltme Kriterinde, binanın yapılış tarzı, yapım yılı, teknik özellikleri, bakım durumu, malzeme kalitesi vb. kriterleri göz önünde bulundurularak düzeltme yapılmıştır.

Emsallerin Mimari Özelliklerine İlişkin Düzeltme Kriterinde, binanın teknik ve altyapı özellikleri, kapalı-açık otopark durumu, kattaki konumu vb. kriterleri göz önünde bulundurularak düzeltme yapılmıştır.

Emsallerin Alana İlişkin Düzeltme Kriterinde, emsallerin alanları göz önünde bulundurularak düzeltme yapılmıştır. Küçük alana sahip dükkanlar, büyük alana sahip ofislere göre daha yüksek birim değerlerle kiralanmaktadır.

Emsaller ve Değerlemeye Konu Gayrimenkul Farklılıkları:

Emsal gayrimenkullerden bazıları, değerleme konusu gayrimenkule göre küçük alana sahip gayrimenkullerdir. Bu durum alana ilişkin düzeltme kriterinde göz önünde bulundurulmuştur.

Caddeye cepheli emsaller ara sokaka cepheli emsallere göre konum şerefiyesinde olumlu olarak göz önünde bulundurulmuştur.

Emsal gayrimenkul, değerleme konusu gayrimenkule göre "Daha İyi Konumda, Daha İyi inşaat Kalitesine Sahip, Daha İyi Mimari Özelliklere Sahip ve Daha Küçük Alana Sahip ise şerefiye negatif girilmektedir.

Dükkan Satış Değeri Karşılaştırması (Şerefiyelendirme)

Karşılaştırma Tablosu – Satılık Değeri						
	E1	E2	E3	E4	E5	
Durum	Satılık	Satılık	Satılık	Satılık	Satılık	
Pazarlanan Değer (A)	170.000.000	120.000.000	55.000.000	80.000.000	61.500.000	TL
Pazarlık Payı	35%	5%	5%	15%	5%	%
Düzeltilmiş Değer (B)	110.500.000	114.000.000	52.250.000	68.000.000	58.425.000	TL
Pazarlanan Alan (C)	305	750	450	263	50	m²
Alan Düzeltmesi	39%	25%	157%	95%	11%	%
Düzeltilmiş Alan (D)	220	600	175	135	45	m²
Düzeltme Öncesi Değer (A/C)	557.377	160.000	122.222	304.183	1.230.000	TL/m²
Pazarlıklı Düzeltilmiş Değer (B/D)	502.273	190.000	298.571	503.704	1.298.333	TL/m²
Konuma İlişkin Düzeltme	0%	35%	0%	10%	-30%	%
İnşaat Kalitesi Düzeltmesi	0%	-5%	3%	0%	0%	%
Mimari Özellik Düzeltme	0%	-5%	0%	-10%	0%	%
Alana İlişkin Düzeltme	10%	50%	0%	-5%	-35%	%
Toplam Düzeltme	10%	75%	3%	-5%	-65%	%
Şerefiye Uygulanmış Değer	552.500	332.500	307.529	478.519	454.417	TL/m²
Ortalaması			425.092,25			TL/m²

*Emsal taşınmaz daha iyi özelliklere sahip ise şerefiye negatif (-) girilmiştir.

Değerleme konusu dükkanların ortalama satış değerinin zemin katlar için (425.092,25 TL/m²) ~425.000 TL/m² olabileceği görüş ve kanaatine varılmıştır.

Karşılaştırma Tablosu – Birim Kira Değeri (Zemin Kat)

	E6	E7	E8	E9	E10	
Durum	Kiralık	Kiralık	Kiralık	Kiralık	Kiralık	
Pazarlanan Değer (A)	150.000	140.000	140.000	200.000	800.000	TL/Ay
Pazarlık Payı	10%	5%	10%	5%	20%	%
Düzeltilmiş Değer (B)	135.000	133.000	126.000	190.000	640.000	TL/Ay
Pazarlanan Alan (C)	60	165	100	340	540	m²
Alan Düzeltmesi	40%	92%	11%	82%	98%	%
Düzeltilmiş Alan (D)	43	86	90	187	273	m²

Düzeltme Öncesi Değer (A/C)	2.500	848	1.400	588	1.481	TL/m²/Ay
Pazarlıklı Düzeltilmiş Değer (B/D)	3.140	1.547	1.400	1.016	2.344	TL/m²/Ay
Konuma İlişkin Düzeltme	20%	15%	20%	15%	-15%	%
İnşaat Kalitesi Düzeltmesi	0%	0%	0%	0%	0%	%
Mimari Özellik Düzeltme	0%	0%	0%	0%	0%	
Alana İlişkin Düzeltme	-35%	-10%	-10%	5%	15%	%
Toplam Düzeltme	-15%	5%	10%	20%	0%	%
Şerefiye Uygulanmış Değer	2.669	1.624	1.540	1.219	2.344	TL/m²/Ay
Ortalaması			1.879,20			TL/m²/Ay

*Emsal taşınmaz daha iyi özelliklere sahip ise şerefiye negatif (-) girilmiştir.

Değerleme konusu dükkanların ortalama kira değerinin zemin katlar için (1.879,20 TL/m²/ay) ~1.880 TL/m²/ay olabileceği görüş ve kanaatine varılmıştır.

6. KULLANILAN DEĞERLEME YÖNTEMLERİ

Sermaye Piyasası Kurulu'nun 01.02.2017 tarih Seri III-62.1 sayılı "Sermaye Piyasasında Değerleme Standartları Hakkında Tebliğ" doğrultusunda Sermaye Piyasası Kurulu Karar Organı'nın 22.06.2017 tarih ve 25/856 sayılı kararı ile yayınlanan "Uluslararası Değerleme Standartları 2017" nin "UDS 105 Değerleme Yaklaşımları ve Yöntemleri" başlıklı 10.4. maddesinde; "Değerleme çalışmasında yer alan bilgiler ve şartlar dikkate alındığında, özellikle tek bir yöntemin doğruluğuna ve güvenilirliğine yüksek seviyede itimat duyulduğu hallerde, değerlemeyi gerçekleştirenlerin bir varlığın değerlemesi için birden fazla değerleme yöntemi kullanması gerekmez."belirtmesi yapılmıştır.

Tek bir yöntem ile güvenilir bir karar verilebilmesi için yeterli bulgu bulunduğundan gayrimenkulün bugünkü Pazar değerinin tespitinde; Pazar Yaklaşımı Yöntemi kullanılması uygun bulunmuştur.

6.1 Pazar Yaklaşımı

6.1.1 Pazar Yaklaşımını Açıklayıcı Bilgiler

Pazar yaklaşımı varlığın, fiyat bilgisi elde edilebilir olan aynı veya karşılaştırılabilir (benzer) varlıklarla karşılaştırılması suretiyle gösterge niteliğindeki değerin belirlendiği yaklaşımı ifade eder.

Aşağıda yer verilen durumlarda, pazar yaklaşımının uygulanması ve bu yaklaşıma önemli ve/veya anlamlı ağırlık verilmesi gerekli görülmektedir:

(a) değerleme konusu varlığın değer esasına uygun bir bedelle son dönemde satılmış olması,

(b) değerleme konusu varlığın veya buna önemli ölçüde benzerlik taşıyan varlıkların aktif olarak işlem görmesi, ve/veya

(c) önemli ölçüde benzer varlıklar ile ilgili sık yapılan ve/veya güncel gözlemlenebilir işlemlerin söz konusu olması.

Pazar yaklaşımında genellikle her biri farklı çarpanlara sahip karşılaştırılabilir varlıklardan elde edilen pazar çarpanları kullanılır. Belirlenen aralıktan uygun çarpanın seçimi niteliksel ve niceliksel faktörlerin dikkate alındığı bir değerlendirmenin yapılmasını gerektirir.

6.1.2 Konu Gayrimenkulün Değerlemesi için Pazar Yaklaşımı Yönteminin Kullanılma Sebebi

Bu değerleme çalışmasında konu gayrimenkulün değerinin tespitinde, Pazar Yaklaşımı Yöntemi kullanılmıştır.

Pazar Yaklaşımı yönteminde, yakın dönemde pazara çıkartılmış, satılmış veya kiralanmış benzer gayrimenkul dikkate alınarak, gayrimenkul pazar değerini etkileyebilecek bütün unsurlarla sentez oluşturularak değerleme yapılmıştır.

Bulunan emsaller; konum, inşaat özellikleri, mimari özellikler ve alan büyüklüğü gibi kriterler dahilinde karşılaştırılmış, emlak pazarının güncel değerlendirmesi için emlak pazarlama firmaları ile görüşülmüş; kamu kurum ve kuruluşlarından da bilgi edinilmiş, ayrıca ofisimizdeki mevcut data ve bilgilerden faydalanılmıştır.

Uluslararası Değerleme Standartları UDS 105 Değerleme Yaklaşımı ve Yöntemleri Madde 20.2 maddesi'nin b ve c bentlerine göre; " değerleme konusu varlığın veya buna önemli ölçüde benzerlik taşıyan varlıkların aktif olarak işlem görmesi ve/veya", "önemli ölçüde benzer varlıklar ile ilgili sık yapılan ve/veya güncel gözlemlenebilir işlemlerin söz konusu olması" Pazar yaklaşımı yönteminin uygulanmasını sağlamaktadır.

Bölge genelinde yapılan incelemelerde rapor konusu gayrimenkulün değerinin takdiri için emsal alınan değerler "konum, inşaat özellikleri, mimari özellikler ve alan büyüklüğü" gibi kriterlere göre şerefiyelendirilmiş ve taşınmazın değeri takdirinde pazar yaklaşımı yöntemi kullanılmıştır.

6.1.3 Fiyat Bilgisi Tespit Edilen Emsal Bilgileri Ve Bu Bilgilerin Kaynağı

Raporun "Bölüm 5 Değerleme Çalışmasında Erişilen Bilgi Ve Veriler" başlığı altında sunulmaktadır.

6.1.4 Kullanılan Emsallerin Sanal Ortamdaki Haritalarından Çıkartılmış, Değerlemeye Konu Gayrimenkule Yakınlığını Gösteren Krokiler

Raporun "Bölüm 5 Değerleme Çalışmasında Erişilen Bilgi Ve Veriler" başlığı altında sunulmaktadır.

6.1.5 Emsallerin Nasıl Dikkate Alındığına İlişkin Ayrıntılı Açıklama, Emsal Bilgilerinde Yapılan Düzeltmeler, Düzeltmelerin Yapılma Nedenine İlişkin Detaylı Açıklamalar Ve Diğer Varsayımlar

Raporun "Bölüm 5 Değerleme Çalışmasında Erişilen Bilgi Ve Veriler" başlığı altında sunulmaktadır.

6.1.6 Pazar Yaklaşımı İle Ulaşılan Sonuç

Yapılan piyasa araştırmaları, değerleme süreci ve emsal analizinden hareketle belirtilen özellikler göz önünde bulundurularak parsellere kendi aralarında alansal büyüklükleri, geometrik şekilleri, yola cephe konumsal özellikleri dikkate alınarak şerefiyelendirme yapılarak tespit ve takdir edilen pazar değeri aşağıdaki tablolarda belirtilmiştir.

Değerleme Tablosu –Pazar Değeri (Tam Hisse Değeri)

Kat	Kat Brüt Alanı (m²)	Değer (TL/m²)	Değer (TL)
1.Bodrum Kat	206	106.250	21.887.500
Zemin Kat	161	425.000	68.425.000
Asma Kat	224	212.500	47.600.000
Toplam (m²)	**591**		137.912.500
		Toplam Yaklaşık	**137.910.000 TL**

6.2 Maliyet Yaklaşımı

6.2.1 Maliyet Yaklaşımını Açıklayıcı Bilgiler

Maliyet yaklaşımı, bir alıcının, gereksiz külfet doğuran zaman, elverişsizlik, risk gibi etkenler söz konusu olmadıkça, belli bir varlık için, ister satın alma, isterse yapım yoluyla edinilmiş olsun, kendisine eşit faydaya sahip başka bir varlığı elde etme maliyetinden daha fazla ödeme yapmayacağı ekonomik ilkesinin uygulanmasıyla gösterge niteliğindeki değerin belirlendiği yaklaşımdır. Bu yaklaşımda, bir varlığın cari ikame maliyetinin veya yeniden üretim maliyetinin hesaplanması ve fiziksel bozulma ve diğer biçimlerde gerçekleşen tüm yıpranma paylarının düşülmesi suretiyle gösterge niteliğindeki değer belirlenmektedir.

Aşağıda yer verilen durumlarda, maliyet yaklaşımının uygulanması ve bu yaklaşıma önemli ve/veya anlamlı ağırlık verilmesi gerekli görülmektedir:

(a) katılımcıların değerleme konusu varlıkla önemli ölçüde aynı faydaya sahip bir varlığı yasal kısıtlamalar olmaksızın yeniden oluşturabilmesi ve varlığın, katılımcıların değerleme konusu varlığı bir an evvel kullanabilmeleri için önemli bir prim ödemeye razı olmak durumunda kalmayacakları kadar, kısa bir sürede yeniden oluşturulabilmesi,

(b) varlığın doğrudan gelir yaratmaması ve varlığın kendine özgü niteliğinin gelir yaklaşımını veya pazar yaklaşımını olanaksız kılması, ve/veya

(c) kullanılan değer esasının temel olarak ikame değeri örneğinde olduğu gibi ikame maliyetine dayanması.

6.2.2 Konu Gayrimenkulün Değerlemesi İçin Maliyet Yaklaşımının Kullanılma Nedeni

Değerleme çalışmasında Pazar Yaklaşımı Analizi uygulanmış olup, başka yöntem uygulanmamıştır.

6.2.3 Arsa Değerinin Tespitinde Kullanılan Emsal Bilgileri Ve Bu Bilgilerin Kaynağı, Yapılan Düzeltmeler, Yapılan Diğer Varsayımlar Ve Ulaşılan Sonuç

Değerleme çalışmasında Pazar Yaklaşımı Analizi uygulanmış olup, başka yöntem uygulanmamıştır.

6.2.4 Yapı Maliyetleri Ve Diğer Maliyetlerin Tespitinde Kullanılan Bilgiler, Bu Bilgilerin Kaynağı Ve Yapılan Diğer Varsayımlar

Değerleme çalışmasında Pazar Yaklaşımı Analizi uygulanmış olup, başka yöntem uygulanmamıştır.

6.2.5 Maliyet Yaklaşımı İle Ulaşılan Sonuç

Değerleme çalışmasında Pazar Yaklaşımı Analizi uygulanmış olup, başka yöntem uygulanmamıştır.

6.3 Gelir Yaklaşımı

6.3.1 Gelir Yaklaşımını Açıklayıcı Bilgileri

Gelir yaklaşımı, gösterge niteliğindeki değerin, gelecekteki nakit akışlarının tek bir cari değere dönüştürülmesi ile belirlenmesini sağlar. Gelir yaklaşımında varlığın değeri, varlık tarafından yaratılan gelirlerin, nakit akışlarının veya maliyet tasarruflarının bugünkü değerine dayanılarak tespit edilir.

Aşağıda yer verilen durumlarda, gelir yaklaşımının uygulanması ve bu yaklaşıma önemli ve/veya anlamlı ağırlık verilmesi gerekli görülmektedir:

(a) varlığın gelir yaratma kabiliyetinin katılımcının gözüyle değeri etkileyen çok önemli bir unsur olması,

(b) değerleme konusu varlıkla ilgili gelecekteki gelirin miktarı ve zamanlamasına ilişkin makul tahminler mevcut olmakla birlikte, ilgili pazar emsallerinin varsa bile az sayıda olması.

İndirgenmiş Nakit Akışı Yöntemi (Discounted Cash Flow Method)

İNA yönteminde, tahmini nakit akışları değerleme tarihine indirgenmekte ve bu işlem varlığın bugünkü değeriyle sonuçlanmaktadır. İNA yönteminin temel adımları; değerleme konusu varlığın ve değerleme görevinin niteliğine en uygun nakit akışı türünün seçilmesi (örneğin, vergi öncesi veya vergi sonrası nakit akışları, toplam nakit akışları veya özsermayeye ait nakit akışları, reel veya nominal nakit akışları vb.), nakit akışlarının tahmin edileceği en uygun kesin sürenin varsa belirlenmesi, söz konusu süre için nakit akış tahminlerinin hazırlanması, (varsa) kesin tahmin süresinin sonundaki devam eden değerin değerleme konusu varlık için uygun olup olmadığının; daha sonra da, varlığın niteliğine uygun devam eden değerin belirlenmesi, uygun indirgeme oranının belirlenmesi ve indirgeme oranının varsa devam eden değer de dâhil olmak üzere, tahminî nakit akışlarına uygulanması şeklindedir.

6.3.2 Konu Gayrimenkulün Değerlemesi İçin Gelir Yaklaşımının Kullanılma Nedeni

Değerleme çalışmasında Pazar Yaklaşımı Analizi uygulanmış olup, başka yöntem uygulanmamıştır.

6.3.3 Nakit Giriş Ve Çıkışlarının Tahmin Edilmesinde Kullanılan Emsal Bilgileri, Bu Bilgilerin Kaynağı Ve Yapılan Diğer Varsayımlar

Değerleme çalışmasında Pazar Yaklaşımı Analizi uygulanmış olup, başka yöntem uygulanmamıştır.

6.3.4 İndirgeme/İskonto Oranının Nasıl Hesaplandığına İlişkin Ayrıntılı Açıklama Ve Gerekçeler

Değerleme çalışmasında Pazar Yaklaşımı Analizi uygulanmış olup, başka yöntem uygulanmamıştır.

6.3.5 Gelir Yaklaşımı İle Ulaşılan Sonuç

Değerleme çalışmasında Pazar Yaklaşımı Analizi uygulanmış olup, başka yöntem uygulanmamıştır.

6.4 Diğer Tespit Ve Analizler (Değerleme İşinin Gerektirmesi Halinde)

6.4.1 Direkt Kapitalizasyon Yöntemi

Direkt ya da doğrudan kapitalizasyon denilen ve mülkün bir yıllık stabilize getirisini baz alan yaklaşım, yeni bir yatırımcı açısından gelir üreten mülkün pazar değerini analiz etmektedir. Bir kapitalizasyon oranı elde edebilmek için karşılaştırılabilir mülklerin satış fiyatlarıyla gelirleri arasındaki ilişki incelenir. Daha sonra konu mülkün sahip olunduktan sonraki ilk yılda elde edilen yıllık faaliyet gelirine bu oran uygulanır. Elde edilen değer, benzer mülklerde aynı düzeyde getiri elde edileceği varsayımıyla, belirtilen gelir düzeyiyle garanti edilen pazar değeridir. Bu analizde "Taşınmaz Değeri = Taşınmazın Yıllık Net Geliri / Kapitalizasyon Oranı" formülünden yararlanılır.

6.4.2 Konu Gayrimenkulün Değerlemesi İçin Direkt Kapitalizasyon Yönteminin Kullanılma Nedeni

Değerleme çalışmasında Pazar Yaklaşımı Analizi uygulanmış olup, başka yöntem uygulanmamıştır.

6.4.3 Kira Değerinin Belirlenmesinde Kullanılan Emsal Bilgileri Ve Bu Bilgilerin Kaynağı, Yapılan Düzeltmeler, Yapılan Diğer Varsayımlar

Değerleme çalışmasında Pazar Yaklaşımı Analizi uygulanmış olup, başka yöntem uygulanmamıştır.

6.4.4 Direkt Kapitalisazyon Oranının Nasıl Hesaplandığına İlişkin Ayrıntılı Açıklama Ve Gerekçeler

Değerleme çalışmasında Pazar Yaklaşımı Analizi uygulanmış olup, başka yöntem uygulanmamıştır.

6.4.5 Direkt Kapitalizasyon Yöntemi İle Ulaşılan Sonuç

Değerleme çalışmasında Pazar Yaklaşımı Analizi uygulanmış olup, başka yöntem uygulanmamıştır.

6.4.6 Takdir Edilen Kira Değerleri (Analiz Ve Kullanılan Veriler)

Değerleme çalışmasında kira değeri takdiri için kullanılan veriler, analizler ve diğer detaylar raporun "Bölüm 5 Değerleme Çalışmasında Erişilen Bilgi Ve Veriler" başlığı altında sunulmaktadır.

Gayrimenkul için takdir edilen Pazar Kira değeri aşağıdaki tabloda belirtilmiştir.

Değerleme Tablosu –Pazar Kira Değeri (Tam Hisse Değeri)			
Kat No	Kat Brüt Alanı (m²)	Değer (TL/m²/Ay)	Değer (TL/Ay)
1.Bodrum Kat	206	470	96.820
Zemin Kat	161	1.880,00	302.680
Asma Kat	224	940	210.560
Toplam (m²)	591		610.060
			Toplam Yaklaşık 610.000 TL/Ay

Şeker GYO A.Ş. hissesi toplam pazar kira değerinin **610.000 TL/Ay** olabileceği kanaatine varılmıştır.

6.4.7 Hasılat Paylaşımı veya Kat Karşılığı Yöntemi ile Yapılacak Projelerde, Emsal Pay Oranları

Bu değerleme raporunda, hasılat paylaşımı veya kat karşılığı inşaat yapımı yöntemleri kullanılmamıştır.

6.4.8 Üzerinde Proje Geliştirilen Arsaların Boş Arazi ve Proje Değerleri

Değerleme çalışmasında, proje değerleme çalışması yapılmamıştır. Rapor bina bazında pazar değeri tespiti için hazırlanmış olup, raporda boş arsa ve proje değeri tespit edilmemiştir.

6.4.9 Boş Arazi Ve Geliştirilmiş Proje Değeri Analizi Ve Kullanılan Veri Ve Varsayımlar İle Ulaşılan Sonuçlar

Değerleme çalışmasında, proje değerleme çalışması yapılmamıştır. Rapor bina bazında Pazar değeri tespiti için hazırlanmış olup, raporda boş arsa ve proje değeri tespit edilmemiştir.

6.4.10En Verimli ve En İyi Kullanım Değeri Analizi

Bir varlığın en yüksek ve en iyi kullanımı, bunun üretkenliğini maksimize eden mümkün, yasal olarak izin verilebilir ve finansal olarak uygulanabilir kullanımıdır. En yüksek ve en iyi kullanım varlığın mevcut kullanımının devamı veya bir diğer alternatif kullanım için olabilir. Bu piyasa katılımcısının teklif etmeye istekli olacağı fiyatı formüle ederken, varlık için aklında olan kullanım ile belirlenir.

En yüksek ve en iyi kullanımın belirlenmesi için aşağıdakilerin dikkate alınması gerekir:

- Bir kullanımın fiziksel olarak mümkün olup olmadığını değerlendirmek için, katılımcılar tarafından makul olarak görülen noktalar,
- Yasal olarak izin verilen şartları yansıtmak için, varlığın kullanımıyla ilgili şehir planlamaları/imar durumu gibi tüm kısıtlamalar ve bu kısıtlamaların değişme olasılığı,
- Kullanımın finansal karlılık şartı bakımından, fiziksel olarak mümkün olan ve yasal olarak izin verilen alternatif bir kullanımın, tipik bir katılımcıya, varlığın alternatif kullanıma dönüştürme maliyetleri hesaba katıldıktan sonra, mevcut kullanımından elde edeceği getirinin üzerinde yeterli bir getiri üretip üretmeyeceği dikkate alır.

Gayrimenkul sektörünün hukuki ve teknik açıdan en belirleyici faktörlerinden biri olan imar planları ülkemizde şehirleşme, teknolojik gelişme ve iktisadi ilerlemeye paralel bir gelişme gösterememekte ve bu revizyon eksikliği nedeniyle genelde statik bir görünüm arz etmektedirler. Söz konusu olumsuz yapının doğal bir sonucu olarak bir gayrimenkul üzerinde mali ve teknik açıdan en yüksek verimliliği sağlayacak ve bunun yanı sıra finansmanı dahi temin edilmiş en optimum seçeneğin uygulama safhasına konulamaması gibi istenmeyen vakalar sektörümüzde sık sık oluşabilmektedir. Bir başka anlatımla, ülkemiz koşullarında en iyi proje, en yüksek getiriyi sağlayan veya teknik olarak en mükemmel sonuçları sağlayan seçenek değil, aynı zamanda yasal mevzuatın gereklerini de yerine getiren projedir.

Ülkemizde imar planları, şehirleşme hızına ayak uyduramamakta ve nispeten statik kalmaktadır. Bu durum, bir mülkün finansal olarak gerçekleştirilebilir ve değerlemesi yapılan mülkün en yüksek getiriyi sağlayan en verimli kullanımına yasalarca izin verilmemesine sebep olmaktadır. Sonuç olarak yasalarca izin verilmeyen ve fiziki açıdan mümkün olmayan kullanım yüksek verimliliğe sahip en iyi kullanım olarak kabul edilemez.

Değerleme konusu gayrimenkulün konumu, çevre özellikleri, büyüklüğü, kullanım uygunluğu gibi özellikleri göz önünde bulundurulduğunda gayrimenkulün en etkin ve verimli kullanımının "**Dükkan/Banka Şubesi**" olarak kullanılabileceği düşünülmektedir.

6.4.11Müşterek Veya Bölünmüş Kısımların Değerleme Analizi

Rapora konu gayrimenkulün bina özelliğinde olması sebebiyle müşterek veya bölünmüş kısımların değerlemesi yapılmamıştır.

7. ANALİZ SONUÇLARININ DEĞERLENDİRİLMESİ ve GÖRÜŞ

7.1 Farklı Değerleme Yöntemleri İle Analiz Sonuçlarının Uyumlaştırılması Ve Bu Amaçla İzlenen Metotların Ve Nedenlerinin Açıklaması

gayrimenkulün mevcut durumu bugünkü pazar değerinin tespitinde; Pazar Yaklaşımı Yöntemi kullanılmıştır.

Değerleme Yöntemleri Konsolidasyonu Tablosu (Tam Hisse)

Özet Tablo		**Değer (TL)**
Pazar Yaklaşımı	Pazar Değeri	137.910.000 TL
Maliyet Yaklaşımı	Pazar Değeri	Uygulanmamıştır.
Gelir Yaklaşımı	Pazar Değeri	Uygulanmamıştır.
Pazar Yaklaşımı	Pazar Kira Değeri	610.000 TL

Pazar yaklaşımında değerlemesi yapılan mülkler, pazarda gerçekleştirilen benzer mülklerin satışlarıyla karşılaştırılmıştır. Pazarda yapılan incelemelerde konu gayrimenkul benzer kullanımda emsallere ve somut verilere ulaşılmıştır.

Pazarda yapılan incelemelerde konu gayrimenkule benzer ticari kullanımda gayrimenkulün Pazar Yaklaşımına konu edilerek değerlendirildiği gözlemlenmiştir. Bu doğrultuda rapor sonuç değeri olarak, Pazar Yaklaşımıyla hesaplanan toplam pazar değeri takdir edilmiştir. Nihai değer takdir edilirken peşin satış fiyatları esas alınmıştır.

Buna göre gayrimenkulün Şeker GYO A.Ş. hissesi toplam pazar değeri için **137.910.000-TL (Yüz Otuz Yedi Milyon Dokuz Yüz On Bin.-Türk Lirası)** kıymet takdir edilmiştir.

7.2 Asgari Husus Ve Bilgilerden Raporda Yer Verilmeyenlerin Neden Yer Almadıklarının Gerekçeleri

Değerleme çalışmasında, asgari husus ve bilgilerden raporda yer verilmeyen herhangi bir madde bulunmamaktadır.

7.3 Değerleme Konusu Arsa Veya Arazi İse, Alımından İtibaren Beş Yıl Geçmesine Rağmen Üzerinde Proje Geliştirilmesine Yönelik Herhangi Bir Tasarrufta Bulunulup Bulunulmadığına Dair Bilgi

Rapor konusu gayrimenkul bina niteliğindedir. Boş arsa veya arazi değerleme çalışması yapılmamıştır.

7.4 Değerleme Konusu Üst Hakkı Veya Devre Mülk Hakkı İse, Üst Hakkı Ve Devre Mülk Hakkının Devredilebilmesine İlişkin Olarak Bu Hakları Doğuran Sözleşmelerde Özel Kanun Hükümlerinden Kaynaklananlar Hariç Herhangi Bir Sınırlama Olup Olmadığı Hakkında Bilgi

Üst hakkı veya devre mülk hakkı değerleme çalışması yapılmamıştır.

8. GAYRİMENKUL YATIRIM ORTAKLIĞI PORTFÖYÜ AÇISINDAN DEĞERLENDİRME

8.1 Değerlemesi Yapılan Gayrimenkulün, Gayrimenkul Projesinin veya Gayrimenkule Bağlı Hak ve Faydaların, Gayrimenkul Yatırım Ortaklıkları Portföyüne Alınmasında Sermaye Piyasası Mevzuatı Çerçevesinde Bir Engel Olup Olmadığı Hakkında Görüş

8.1.1 Varsa, Gayrimenkul Üzerindeki Takyidat Ve İpotekler İle İlgili Görüş

28/5/2013 tarihli ve 28660 sayılı Resmi Gazete'de yayımlanmış, 23/1/2014 tarihli ve 28891 sayılı Resmi Gazete'de Gayrimenkul Yatırım Ortaklıklarına İlişkin Esaslar Tebliğinde Değişiklik Yapılmasına Dair Tebliğ ve 17/1/2017 tarihli ve 29951 sayılı Resmi Gazete'de Gayrimenkul Yatırım Ortaklıklarına İlişkin Esaslar Tebliğinde Değişiklik Yapılmasına Dair Tebliği ile değişiklik yapılmış Gayrimenkul Yatırım Ortaklıklarına İlişkin Esaslar Tebliği'nin 22. maddesinin birinci fıkrasının (c) ve (j) bentlerinde;

"(c) bendinde; Portföylerine ancak üzerinde ipotek bulunmayan veya gayrimenkulün değerini doğrudan ve önemli ölçüde etkileyecek nitelikte herhangi bir takyidat şerhi olmayan gayrimenkul ile gayrimenkule dayalı haklar dahil edilebilir. Bu hususta 30 uncu madde hükümleri saklıdır." ve "(j) bendinde; Herhangi bir şekilde, devredilebilmesi konusunda bir sınırlamaya tabi olan varlıklara ve haklara yatırım yapamazlar." denilmektedir.

Gayrimenkulün tapu kaydında yapılan incelemede, gayrimenkul üzerinde "ipotek" kaydı bulunmadığı görülmüştür.

Gayrimenkulün tapu kaydında yapılan incelemede, gayrimenkul üzerinde "beyan" kaydı olduğu görülmüştür.

Beyan 1 : YÖNETİM PLANI: : 25/08/1973 (Şablon: Yönetim Planının Belirtilmesi) (Müşterek)

Beyan 2 : Diğer (Konusu: KISMİ BÖLÜNME SURETİYLE TAŞINMAZ ŞEKER PROJE GELİŞTİRME VE GAYRİMENKUL YATIRIM A.Ş. AYNİ SERMAYE OLARAK KONULMUŞTUR.) Tarih: 03/01/2018 Sayı: 937-2130(Şablon: Diğer) (Müşterek)

Konu takyidatların, Gayrimenkul Yatırım Ortaklıklarına ilişkin esaslar Tebliği"nin 22. Maddesinin birinci fıkrasının (c) ve (j) bentlerinde belirtilen hükümler çerçevesinde kısıtlayıcı özellikleri olmayıp, gayrimenkulün devrine ve değerine olumsuz etkisi bulunmamaktadır.

8.1.2 Değerleme Konusu Gayrimenkulün, Üzerinde İpotek Veya Gayrimenkulün Değerini Doğrudan Ve Önemli Ölçüde Etkileyecek Nitelikte Herhangi Bir Takyidat Bulunması Durumları Hariç, Devredilebilmesi Konusunda Bir Sınırlamaya Tabi Olup Olmadığı Hakkında Bilgi

Değerleme konusu gayrimenkullerin, üzerinde ipotek veya gayrimenkullerin değerini doğrudan ve önemli ölçüde etkileyecek nitelikte herhangi bir takyidat bulunması durumları hariç, gayirmenkullerin devrini sınırlayabilecek başkaca herhangi bir unsur bulunmamaktadır.

8.1.3 Yasal Gereklerin Yerine Getirilip Getirilmediği Ve Mevzuat Uyarınca Alınması Gereken İzin Ve Belgelerin Tam Ve Eksiksiz Olarak Mevcut Olup Olmadığı Hakkında Görüş

Değerleme konusu taşınmazların bulunduğu ana gayrimenkul için 21.04.1975 tarih, 1772 numaralı Yapı Muayene ve Kullanma İzni Raporu düzenlenmiştir. 09.04.1999, 99/1890 numaralı mevcut iskanlı binanın 1.bodrum + zemin + asma katında dahili tadilat amaçlı Mimari Projesi ile 14.04.1999 tarih, 1-44 sayılı Yapı Ruhsatı'na istinaden değerleme konusu mevcutta banka şubesi olarak kullanılan 2,4,9,10,11,12 nolu bağımsız bölümler birleştirilmiştir. Buna yönelik 04.05.2019 tarih, 6FR26G6H numaralı Yapı Kayıt Belgesi alınmıştır. Yapı Kayıt Belgesine esas röleve mimari projesi tapuya tescil edilmemiştir.

Mahallinde yapılan incelemelerde konu gayrimenkullerin tadilat amaçlı mimari projesiylebüyük oranda uyumlu olduğu gözlemlenmiştir.

8.1.4 Ruhsat Alınmış Yapılarda, Yapılan Değişikliklerin 3194 Sayılı İmar Kanunu'nun 21 İnci Maddesi Kapsamında Yeniden Ruhsat Alınmasını Gerektirir Değişiklikler Olup Olmadığı Hakkında Bilgi

Mevcut durumda yapılan incelemelerde 2 ada 8 parsel üzerinde konumlu olan değerleme konusu gayrimenkuller için yapı kayıt belgesi alınmış olduğundan yeniden ruhsat almasını gerektirir bir durum tespit edilmemiştir.

8.1.5 Gayrimenkulün Tapudaki Niteliğinin, Fiili Kullanım Şeklinin Ve Portföye Dahil Edilme Niteliğinin Birbiriyle Uyumlu Olup Olmadığı Hakkında Görüş İle Portföye Alınmasında Herhangi Bir Sakınca Olup Olmadığı Hakkında Görüş

Gayrimenkullerin tapudaki niteliğinin dükkan ve büro, fiili kullanımın ise ticari ve kiraya verme amaçlı banka şubesi olması nedeniyle tapudaki niteliği ile fiili kullanım şekilleri uyumlu olduğu kanaatine varılmıştır.

Gayrimenkul Yatırım Ortaklıklarına İlişkin Esaslar Tebliği (III-48.1) 22.madde 1.fıkrası b bendinde "Portföylerine alınacak her türlü bina ve benzeri yapılara ilişkin olarak yapı kullanma izninin alınmış ve kat mülkiyetinin tesis edilmiş olması zorunludur. Ancak, mülkiyeti tek başına ya da başka kişilerle birlikte ortaklığa ait olan otel, alışveriş merkezi, iş merkezi, hastane, ticari depo, fabrika, ofis binası ve şube gibi yapıların, tamamının veya bölümlerinin yalnızca kira geliri elde etme amacıyla kullanılması halinde, anılan yapıya ilişkin olarak yapı kullanma izninin alınması ve tapu senedinde belirtilen niteliğinin taşınmazın mevcut durumuna uygun olması yeterli kabul edilir. Ayrıca, 3/5/1985 tarihli ve 3194 sayılı İmar Kanununun geçici 16 ncı maddesi kapsamında yapı kayıt belgesi alınmış olması, bu fıkrada yer alan yapı kullanma izninin alınmış olması şartının yerine getirilmesi için yeterli kabul edilir."

Rapor konusu gayrimenkuller kira geliri elde etme amacıyla birlikte banka şubesi olarak kullanılmakta, kat mülkiyeti tesis edilmiş olmakla birlikte ayrıca yapı kayıt belgesi de alınmıştır. Sermaye Piyasası Mevzuatı hükümleri çerçevesinde gayrimenkul yatırım ortaklığı portföyünde değerleme konusu gayrimenkullerin "Dükkan/Bağımsız Bölüm" başlığı altında bulunmasında, devredilmelerinde (satışına) ve kiralanmasında herhangi bir sakınca olmayacağı görüş ve kanaatindeyiz.

9. DİĞER

9.1 KDV Konusu

07.07.2023 tarih 32241 sayılı Resmî Gazetede yayımlanan 7346 sayılı Cumhurbaşkanı Kararı ile genel KDV oranı %18'den %20'ye yükseltilmiştir. Şirket aktifinde yer alan iş yerinin kiralanması durumunda elde edilen kira geliri %20 oranında KDV'ye tabidir.

29.03.2022 tarihinde Resmi Gazete'de yayımlanan 5359 Sayılı Cumhurbaşkanı Kararıyla 01.04.2022 tarihinden sonra alınmış olan yapı ruhsatlarına ilişkin yapılacak konut teslimlerinde, KDV oranı, konutun net m²'sine göre kentsel dönüşüm kapsamında olup olmaması bakımından kademeli olarak belirlenmektedir.

01.04.2022 tarihinden itibaren alınmış olan inşaat yapı ruhsatlarına bağlı olarak yapılacak konut teslimlerinde aşağıdaki KDV oranları uygulanmaktadır.

KDV ORANLARI		
İş Yeri Teslimlerinde		20%
Arsa/Arazi Teslimlerinde		10%
01.04.2022 TARİHİNDEN SONRA RUHSAT ALINMASI DURUMUNDA KDV ORANI		
Net Alanı 150 m² ve Üzeri Konutlarda		
Net Alanın 150 m² den Fazla Olan Kısmı İçin		20%
Net Alanın 150 m² ye Kadar Olan Kısmı İçin *		10%
Net Alanı 150 m² ye Kadar Konutlarda *		10%
01.04.2022 TARİHİNDEN ÖNCE RUHSAT ALINMASI DURUMUNDA KDV ORANI		
Net Alanı 150 m² ve Üzeri Konutlarda		20%
Net Alanı 150 m² 'ye Kadar Konutlarda */**		
01.01.2013 Tarihine Kadar Yapı Ruhsatı Alınan Durumlarda		1%
01.01.2013-31.12.2016 Tarihlerinde Yapı Ruhsatı Alınan Durumlarda Yapı Ruhsatının Alındığı Tarihte Emlak Vergisi Yönünden Arsa Birim m² Rayiç Değeri	499 TL' ye kadar ise	1%
	500 - 999 TL ise	10%
	1.000 TL ve üzeri	20%
01.01.2017 Tarihi İtibarıyla Yapı Ruhsatı Alınan Durumlarda Yapı Ruhsatının Alındığı Tarihte Emlak Vergisi Yönünden Arsa Birim m² Rayiç Değeri	1.000 TL'ye kadar ise	1%
	1.000-2.000 TL ise	10%
	2.000 TL üzeri	20%

* 16.05.2012 tarihli ve 6306 sayılı Afet Riski Altındaki Alanların Dönüştürülmesi Hakkında Kanun kapsamında rezerv yapı alanı ve riskli alan olarak belirlenen yerler ile riskli yapıların bulunduğu yerlerdeki konutlarda KDV oranı %1'dir.

** Büyükşehir Belediyesi kapsamındaki illerde yer alan lüks veya birinci sınıf inşaatlarda geçerlidir. Diğer illerde ve 2. ve 3. sınıf basit inşaatlarda, konutun net alanı 150 m² 'nin altında ise KDV oranı %1' dir.

*** Kamu kurum ve kuruluşları ile bunların iştirakleri tarafından ihalesi yapılan konut inşaatı projelerinde, yapı ruhsatı tarihi yerine ihale tarihi dikkate alınmalıdır.

Sonuç Olarak: Konu yapının ticari nitelikli gayrimenkul olması sebebiyle KDV oranı %20 olarak belirlenmiştir.

10. SONUÇ

10.1 Sorumlu Değerleme Uzmanının Sonuç Cümlesi

Değerleme uzmanının raporda belirttiği tüm analiz, çalışma ve hususlara katılıyorum.

10.2 Nihai Değer Takdiri

Gayrimenkullerin konum ve fiziki durumu ile değerine etken olabilecek diğer tüm özellikleri dikkate alınmış, mevkide detaylı piyasa araştırması yapılmıştır. Ülkede son dönemde yaşadığımız ekonomik koşullar da göz önüne alınarak Vera Gayrimenkul Değerleme ve Danışmanlık A.Ş. tarafından gayrimenkulün toplam değeri aşağıdaki gibi takdir edilmiştir.

Bu değerin takdirinde aşağıdaki esaslara uyulmuştur.

1. Peşin Satış Fiyatı esas alınarak, Türk Lirası üzerinden nihai değer takdiri yapılmıştır.
2. Değerleme Katma Değer Vergisi hariç yapılmış ve ilgili Katma Değer Vergisi tutarı eklenerek toplam değer sunulmuştur.
3. Gayrimenkul projelerinin değerlemesinde, projenin değerleme tarihi itibariyle tamamlanmış kısmının arsa değeri dahil Türk Lirası üzerinden değerinin takdir edilmesi, projenin değerleme tarihi itibariyle bitirilmiş olması varsayımı ile Türk Lirası üzerinden yapılacak değer takdirine ise gerekirse bilgi amaçlı olarak ayrıca yer verilmesi (Çalışmada proje değerleme çalışması yapılmamıştır.)

Değer Tablosu (31.12.2025 tarihli) **Tam Hisse Değeri**			
6 Adet Bağımsız Bölüm (Banka Şubesi)	(KDV Hariç)	(KDV Dahil)*	
Pazar Değeri	**137.910.000**	**165.492.000**	**TL**

- Değer görüşü arsa değeri dahil Türk Lirası üzerinden belirlenmiştir.
- Bu değerleme raporunun 31.08.2019 tarih 30874 sayılı Resmî Gazete'de yayımlanan Sermaye Piyasasında Faaliyette Bulunacak Gayrimenkul Değerleme Kuruluşları Hakkında Tebliğ'in 1. Maddesinin 2. Fıkrası kapsamında hazırlandığını beyan ederiz.
- Bu sayfa, bu değerleme raporunun ayrılmaz bir parçasıdır, rapor içerisindeki detay bilgiler ile birlikte bir bütündür bağımsız kullanılamaz.
- KDV oranları güncel mevzuat kapsamında dikkate alınmıştır. Vergi Kanunlarının Katma Değer Vergisine ilişkin muafiyet, istisna ve vergi oranına ilişkin özel hükümleri dikkate alınmamıştır.
- Rapor, müşterinin münhasır kullanımı için hazırlanmış olup, müşteri ile ilgili mevzuatın gerektirdiği bilgilendirmeler ve kamu kurum-kuruluşları ile mahkemeye sunulması haricinde, ıslak imzalı raporu başka amaçlarla kullanamaz. Raporun veya raporda yer alan değerleme rakamlarının ya da değerleme faaliyetinde bulunan personelin adlarının veya mesleki niteliklerinin referans verilmesinin yasaktır. Rapor, sınırlı sayıda üretilmiş olup, hiçbir zaman Vera Gayrimenkul Değerleme ve Danışmanlık A.Ş'nin yazılı ön izni olmadan üçüncü şahıslara dağıtım amacıyla kısmen ya da tamamen çoğaltılamaz veya kopya edilemez.
- Kanaatimizi ifade eden ekspertiz raporumuzu bilgilerinize saygı ile sunarız.

Değerleme Uzmanı	**Sorumlu Değerleme Uzmanı**
Mehmet Onur ÇAKMAKLI **Lisans No:401232**	**Fatih TOSUN** **Lisans No: 400812**

11. EKLER

1. Fotoğraflar
2. Tapu Örneği
3. Gayrimenkule Ait tapu Kaydı
4. TGKM Parsel Sorgulama Görüntüleri
5. Mimari Proje
6. Mimari Proje (WEB TAPU)
7. İmar Durumu
8. Yapı Kullanma İzin Belgesi
9. Yapı Ruhsatı
10. Yapı Kayıt Belgesi
11. UAVT Sorgu Kodu
12. Gayrimenkul Değerleme Uzmanlığı Lisansları ve Tecrübe Belgeleri

1.FOTOĞRAFLAR

Zemin Kat

Bodrum Kat



Asma Kat





2.TAPU ÖRNEĞİ

TÜRKİYE CUMHURİYETİ
TAPU SENEDİ

TAŞINMAZ BİLGİLERİ			
İl:	İSTANBUL		
İlçe:	ŞİŞLİ		
Mahalle/Köy:	DİKİLİTAŞ		
Ada:	2	Parsel:	8
Yüz Ölçümü:	527,69 m2		
Niteliği:	kargir apartman		

BAĞIMSIZ BÖLÜM		
Niteliği: MOBİLYA TESŞHİR SALONU	Arsa Payı: 10/460	Proje m²:
Blok/Giriş/Kat No: -/- / BODRUM	Bağımsız Bölüm No: 2	Cilt/Sayfa No: 20 - 1889

MALİK BİLGİLERİ	
Adı Soyadı/Baba Adı:	Hissesi:
ŞEKER GAYRİMENKUL YATIRIM ORTAKLIĞI ANONİM ŞİRKETİ	Tam

TESCİLE İLİŞKİN BİLGİLER		
Taşınmaz Tipi/No: 82991553 Kat Mülkiyeti	Edinme Nedeni: Tüzel Kişiliklerin Ünvan Değişikliği	İşlem Bedeli:
Konum Bilgisi:	Tescil Tarihi/Yevmiye No: 14/01/2020 - 898	Siciline Uygundur Veriliş Tarihi : 14/01/2020 Sayın KAYA Yetkili Müdür Yardımcısı

Mülkiyetin dışındaki ayni ve şahsi haklar ile şerh ve belirtmeler için tapu siciline müracaat edilmesi gerekmektedir.

TÜRKİYE CUMHURİYETİ
TAPU SENEDİ

TAŞINMAZ BİLGİLERİ

İl:	İSTANBUL
İlçe:	ŞİŞLİ
Mahalle/Köy:	DİKİLİTAŞ
Ada: 2	Parsel: 8
Yüz Ölçümü:	527,69 m2
Niteliği:	kargir apartman

BAĞIMSIZ BÖLÜM

Niteliği:	Arsa Payı:	Proje m²:
DÜKKAN	36/460	
Blok/Giriş/Kat No:	**Bağımsız Bölüm No:**	**Cilt/Sayfa No:**
-/- / ZEMİN	4	20 - 1891

MALİK BİLGİLERİ

Adı Soyadı/Baba Adı:	Hissesi:
ŞEKER GAYRİMENKUL YATIRIM ORTAKLIĞI ANONİM ŞİRKETİ	Tam

TESCİLE İLİŞKİN BİLGİLER

Taşınmaz Tipi/No:	Edinme Nedeni:	İşlem Bedeli:
82991555 Kat Mülkiyeti	Tüzel Kişiliklerin Ünvan Değişikliği	
Konum Bilgisi:	**Tescil Tarihi/Yevmiye No:**	**Siciline Uygundur**
	14/01/2020 - 898	Veriliş Tarihi : 14/01/2020 Saya KAYA Yetkili Müdür Yardımcısı

Mülkiyetin dışındaki ayni ve şahsi haklar ile şerh ve belirtmeler için tapu siciline müracaat edilmesi gerekmektedir.

TÜRKİYE CUMHURİYETİ
TAPU SENEDİ

TAŞINMAZ BİLGİLERİ

İl:	İSTANBUL		
İlçe:	ŞİŞLİ		
Mahalle/Köy:	DİKİLİTAŞ		
Ada:	2	Parsel:	8
Yüz Ölçümü:	527,69 m2		
Niteliği:	kargir apartman		

BAĞIMSIZ BÖLÜM

Niteliği:	Arsa Payı:	Proje m²:
BÜRO	6/460	
Blok/Giriş/Kat No:	**Bağımsız Bölüm No:**	**Cilt/Sayfa No:**
-/- / ASMA	9	20 - 1896

MALİK BİLGİLERİ

Adı Soyadı/Baba Adı:	Hissesi:
ŞEKER GAYRİMENKUL YATIRIM ORTAKLIĞI ANONİM ŞİRKETİ	Tam

TESCİLE İLİŞKİN BİLGİLER

Taşınmaz Tipi/No:	Edinme Nedeni:	İşlem Bedeli:
82991560 Kat Mülkiyeti	Tüzel Kişiliklerin Ünvan Değişikliği	
Konum Bilgisi:	**Tescil Tarihi/Yevmiye No:**	**Siciline Uygundur**
	14/01/2020 - 898	Veriliş Tarihi : 14/01/2020 Savaş KAYA Yetkili Müdür Yardımcısı

Mülkiyetin dışındaki ayni ve şahsi haklar ile şerh ve belirtmeler için tapu siciline müracaat edilmesi gerekmektedir.

TÜRKİYE CUMHURİYETİ
TAPU SENEDİ

TAŞINMAZ BİLGİLERİ

İl:	İSTANBUL		
İlçe:	ŞİŞLİ		
Mahalle/Köy:	DİKİLİTAŞ		
Ada:	2	Parsel:	8
Yüz Ölçümü:	527,69 m2		
Niteliği:	kargir apartman		

BAĞIMSIZ BÖLÜM

Niteliği:	Arsa Payı:	Proje m²:
BÜRO	4/460	
Blok/Giriş/Kat No:	**Bağımsız Bölüm No:**	**Cilt/Sayfa No:**
-/- / ASMA	10	20 - 1897

MALİK BİLGİLERİ

Adı Soyadı/Baba Adı:	Hissesi:
ŞEKER GAYRİMENKUL YATIRIM ORTAKLIĞI ANONİM ŞİRKETİ	Tam

TESCİLE İLİŞKİN BİLGİLER

Taşınmaz Tipi/No:	Edinme Nedeni:	İşlem Bedeli:
82991561 Kat Mülkiyeti	Tüzel Kişiliklerin Ünvan Değişikliği	
Konum Bilgisi:	**Tescil Tarihi/Yevmiye No:**	**Siciline Uygundur**
	14/01/2020 - 898	Veriliş Tarihi : 14/01/2020 Savaş KAYA Yetkili Müdür Yardımcısı

Mülkiyetin dışındaki ayni ve şahsi haklar ile şerh ve belirtmeler için tapu siciline müracaat edilmesi gerekmektedir.

TÜRKİYE CUMHURİYETİ
TAPU SENEDİ

TAŞINMAZ BİLGİLERİ

İl:	İSTANBUL
İlçe:	ŞİŞLİ
Mahalle/Köy:	DİKİLİTAŞ
Ada: 2	Parsel: 8
Yüz Ölçümü:	527,69 m2
Niteliği:	kargir apartman

BAĞIMSIZ BÖLÜM

Niteliği:	Arsa Payı:	Proje m²:
BÜRO	6/460	
Blok/Giriş/Kat No:	**Bağımsız Bölüm No:**	**Cilt/Sayfa No:**
-/- / ASMA	11	20 - 1898

MALİK BİLGİLERİ

Adı Soyadı/Baba Adı:	Hissesi:
ŞEKER GAYRİMENKUL YATIRIM ORTAKLIĞI ANONİM ŞİRKETİ	Tam

TESCİLE İLİŞKİN BİLGİLER

Taşınmaz Tipi/No:	Edinme Nedeni:	İşlem Bedeli:
82991562 Kat Mülkiyeti	Tüzel Kişiliklerin Ünvan Değişikliği	
Konum Bilgisi:	**Tescil Tarihi/Yevmiye No:**	**Siciline Uygundur**
	14/01/2020 - 898	Veriliş Tarihi: 14/01/2020 Savaş KAYA Yetkili Müdür Yardımcısı

Mülkiyetin dışındaki ayni ve şahsi haklar ile şerh ve belirtmeler için tapu siciline müracaat edilmesi gerekmektedir.

TÜRKİYE CUMHURİYETİ
TAPU SENEDİ

TAŞINMAZ BİLGİLERİ

İl:	İSTANBUL
İlçe:	ŞİŞLİ
Mahalle/Köy:	DİKİLİTAŞ
Ada: 2	Parsel: 8
Yüz Ölçümü:	527,69 m2
Niteliği:	kargir apartman

BAĞIMSIZ BÖLÜM

Niteliği:	Arsa Payı:	Proje m²:
BÜRO	6/460	
Blok/Giriş/Kat No:	**Bağımsız Bölüm No:**	**Cilt/Sayfa No:**
-/- / ASMA	12	20 - 1899

MALİK BİLGİLERİ

Adı Soyadı/Baba Adı:	Hissesi:
ŞEKER GAYRİMENKUL YATIRIM ORTAKLIĞI ANONİM ŞİRKETİ	Tam

TESCİLE İLİŞKİN BİLGİLER

Taşınmaz Tipi/No:	Edinme Nedeni:	İşlem Bedeli:
82991563 Kat Mülkiyeti	Tüzel Kişiliklerin Ünvan Değişikliği	
Konum Bilgisi:	**Tescil Tarihi/Yevmiye No:**	**Siciline Uygundur**
	14/01/2020 - 898	Veriliş Tarihi : 14/01/2020 Savaş AKAYA Yetkili Müdür Yardımcısı

Mülkiyetin dışındaki ayni ve şahsi haklar ile şerh ve belirtmeler için tapu siciline müracaat edilmesi gerekmektedir.

2.GAYRİMENKULE AİT TAPU KAYDI

BU BELGE TOPLAM 2 SAYFADAN OLUŞMAKTADIR BİLGİ AMAÇLIDIR.

Tarih: 18-11-2025-17:38

weblapu
tapunun kısayolu

Kaydı Oluşturan: BARIŞ CAN YILDIRIMER (ŞEKER GAYRİMENKUL YATIRIM ORTAKLIĞI ANONİM ŞİRKETİ

Tapu Kaydı (Aktif Malikler için Detaylı - ŞBİ var)

TAPU KAYIT BİLGİSİ

Zemin Tipi:	KatMulkiyeti
Taşınmaz Kimlik No:	82991553
İl/İlçe:	İSTANBUL/ŞİŞLİ
Kurum Adı:	Şişli
Mahalle/Köy Adı:	DİKİLİTAŞ
Mevkii:	DİKİLİTAŞ
Cilt/Sayfa No:	20/1889
Kayıt Durum:	Aktif

Ada/Parsel:	2/8
AT Yüzölçüm(m2):	527.69
Bağımsız Bölüm Nitelik:	MOBİLYA TESŞHİR SALONU
Bağımsız Bölüm Brüt YüzÖlçümü:	
Bağımsız Bölüm Net YüzÖlçümü:	
Blok/Kat/Giriş/BBNo:	/BODRUM//2
Arsa Pay/Payda:	10/460
Ana Taşınmaz Nitelik:	kargir apartman

TAŞINMAZA AİT ŞERH BEYAN İRTİFAK BİLGİLERİ

Ş/B/İ	Açıklama	Malik/Lehtar	Tesis Kurum Tarih-Yevmiye	Terkin Sebebi-Tarih-Yevmiye
Beyan	YÖNETİM PLANI: 25/08/1973(Şablon: Yönetim Planının Belirtilmesi)			
Beyan	Diğer (Konusu: KISMİ BÖLÜNME SURETİYLE TAŞINMAZ ŞEKER PROJE GELİŞTİRME VE GAYRİMENKUL YATIRIM A.Ş. AYNİ SERMAYE OLARAK KONULMUŞTUR.) Tarih: 03/01/2018 Sayı: 937-2130(Şablon: Diğer)	(SN:8078133) İSTANBUL TİCARET SİCİL MÜDÜRLÜĞÜ	Şişli - 08-01-2018 15:55 - 529	

1 / 2

		VKN:4810040485		

MÜLKİYET BİLGİLERİ

(Hisse) Sistem No	Malik	El Birliği No	Hisse Pay/ Payda	Metrekare	Toplam Metrekare	Edinme Sebebi-Tarih-Yevmiye	Terkin Sebebi-Tarih-Yevmiye
515188268	(SN:8259146) ŞEKER GAYRİMENKUL YATIRIM ORTAKLIĞI ANONİM ŞİRKETİ V	-	1/1	-	-	Tüzel Kişiliklerin Ünvan Değişikliği 14-01-2020 898	-

Bu belgeyi akıllı telefonunuzdan karekod tarama programları ile aşağıdaki barkodu taratarak;

veya Web Tapu anasayfasından (**https://webtapu.tkgm.gov.tr** adresinden) **EySOMenjaEw** kodunu Online İşlemler alanına yazarak doğrulayabilirsiniz.

2 / 2

BİLGİ AMAÇLIDIR

BU BELGE TOPLAM 2 SAYFADAN OLUŞMAKTADIR BİLGİ AMAÇLIDIR.

Tarih: 18-11-2025-17:38

webtapu

Kaydı Oluşturan: BARIŞ CAN YILDIRIMER (ŞEKER GAYRİMENKUL YATIRIM ORTAKLIĞI ANONİM ŞİRKETİ

Tapu Kaydı (Aktif Malikler için Detaylı - ŞBİ var)

TAPU KAYIT BİLGİSİ

Zemin Tipi:	KatMulkiyeti
Taşınmaz Kimlik No:	82991555
İl/İlçe:	İSTANBUL/ŞİŞLİ
Kurum Adı:	Şişli
Mahalle/Köy Adı:	DİKİLİTAŞ
Mevkii:	DİKİLİTAŞ
Cilt/Sayfa No:	20/1891
Kayıt Durum:	Aktif

Ada/Parsel:	2/8
AT Yüzölçüm(m2):	527.69
Bağımsız Bölüm Nitelik:	DÜKKAN
Bağımsız Bölüm Brüt YüzÖlçümü:	
Bağımsız Bölüm Net YüzÖlçümü:	
Blok/Kat/Giriş/BBNo:	/ZEMİN//4
Arsa Pay/Payda:	36/460
Ana Taşınmaz Nitelik:	kargir apartman

TAŞINMAZA AİT ŞERH BEYAN İRTİFAK BİLGİLERİ

Ş/B/İ	Açıklama	Malik/Lehtar	Tesis Kurum Tarih-Yevmiye	Terkin Sebebi-Tarih-Yevmiye
Beyan	YÖNETİM PLANI: 25/08/1973(Şablon: Yönetim Planının Belirtilmesi)			
Beyan	Diğer (Konusu: KISMİ BÖLÜNME SURETİYLE TAŞINMAZ ŞEKER PROJE GELİŞTİRME VE GAYRİMENKUL YATIRIM A.Ş. AYNİ SERMAYE OLARAK KONULMUŞTUR.) Tarih: 03/01/2018 Sayı: 937-2130(Şablon: Diğer)	(SN:8078133) İSTANBUL TİCARET SİCİL MÜDÜRLÜĞÜ	Şişli - 08-01-2018 15:55 - 529	

1 / 2

		VKN:4810040485		

MÜLKİYET BİLGİLERİ

(Hisse) Sistem No	Malik	El Birliği No	Hisse Pay/ Payda	Metrekare	Toplam Metrekare	Edinme Sebebi-Tarih-Yevmiye	Terkin Sebebi-Tarih-Yevmiye
515188269	(SN:8259146) ŞEKER GAYRİMENKUL YATIRIM ORTAKLIĞI ANONİM ŞİRKETİ V	-	1/1	-	-	Tüzel Kişiliklerin Ünvan Değişikliği 14-01-2020 898	-

Bu belgeyi akıllı telefonunuzdan karekod tarama programları ile aşağıdaki barkodu taratarak;

veya Web Tapu anasayfasından (**https://webtapu.tkgm.gov.tr** adresinden) **3OfVpDQPgeR** kodunu Online İşlemler alanına yazarak doğrulayabilirsiniz.

2 / 2

BİLGİ AMAÇLIDIR

BU BELGE TOPLAM 2 SAYFADAN OLUŞMAKTADIR BİLGİ AMAÇLIDIR.

Tarih: 18-11-2025-17:38

webtapu

Kaydı Oluşturan: BARIŞ CAN YILDIRIMER (ŞEKER GAYRİMENKUL YATIRIM ORTAKLIĞI ANONİM ŞİRKETİ

Tapu Kaydı (Aktif Malikler için Detaylı - ŞBİ var)

TAPU KAYIT BİLGİSİ

Zemin Tipi:	KatMulkiyeti
Taşınmaz Kimlik No:	82991560
İl/İlçe:	İSTANBUL/ŞİŞLİ
Kurum Adı:	Şişli
Mahalle/Köy Adı:	DİKİLİTAŞ
Mevkii:	DİKİLİTAŞ
Cilt/Sayfa No:	20/1896
Kayıt Durum:	Aktif

Ada/Parsel:	2/8
AT Yüzölçüm(m2):	527.69
Bağımsız Bölüm Nitelik:	BÜRO
Bağımsız Bölüm Brüt YüzÖlçümü:	
Bağımsız Bölüm Net YüzÖlçümü:	
Blok/Kat/Giriş/BBNo:	/ASMA//9
Arsa Pay/Payda:	6/460
Ana Taşınmaz Nitelik:	kargir apartman

TAŞINMAZA AİT ŞERH BEYAN İRTİFAK BİLGİLERİ

Ş/B/İ	Açıklama	Malik/Lehtar	Tesis Kurum Tarih-Yevmiye	Terkin Sebebi-Tarih-Yevmiye
Beyan	YÖNETİM PLANI: 25/08/1973(Şablon: Yönetim Planının Belirtilmesi)			
Beyan	Diğer (Konusu: KISMİ BÖLÜNME SURETİYLE TAŞINMAZ ŞEKER PROJE GELİŞTİRME VE GAYRİMENKUL YATIRIM A.Ş. AYNİ SERMAYE OLARAK KONULMUŞTUR.) Tarih: 03/01/2018 Sayı: 937-2130(Şablon: Diğer)	(SN:8078133) İSTANBUL TİCARET SİCİL MÜDÜRLÜĞÜ	Şişli - 08-01-2018 15:55 - 529	

		VKN:4810040485		

MÜLKİYET BİLGİLERİ

(Hisse) Sistem No	Malik	El Birliği No	Hisse Pay/ Payda	Metrekare	Toplam Metrekare	Edinme Sebebi-Tarih-Yevmiye	Terkin Sebebi-Tarih-Yevmiye
515188270	(SN:8259146) ŞEKER GAYRİMENKUL YATIRIM ORTAKLIĞI ANONİM ŞİRKETİ V	-	1/1	-	-	Tüzel Kişiliklerin Ünvan Değişikliği 14-01-2020 898	-

Bu belgeyi akıllı telefonunuzdan karekod tarama programları ile aşağıdaki barkodu taratarak;

veya Web Tapu anasayfasından (**https://webtapu.tkgm.gov.tr** adresinden) **8FXIv2D74UZ** kodunu Online İşlemler alanına yazarak doğrulayabilirsiniz.

BİLGİ AMAÇLIDIR

BU BELGE TOPLAM 2 SAYFADAN OLUŞMAKTADIR BİLGİ AMAÇLIDIR.

Tarih: 18-11-2025-17:38

webtapu

Kaydı Oluşturan: BARIŞ CAN YILDIRIMER (ŞEKER GAYRİMENKUL YATIRIM ORTAKLIĞI ANONİM ŞİRKETİ

Tapu Kaydı (Aktif Malikler için Detaylı - ŞBİ var)

TAPU KAYIT BİLGİSİ

Zemin Tipi:	KatMulkiyeti
Taşınmaz Kimlik No:	82991561
İl/İlçe:	İSTANBUL/ŞİŞLİ
Kurum Adı:	Şişli
Mahalle/Köy Adı:	DİKİLİTAŞ
Mevkii:	DİKİLİTAŞ
Cilt/Sayfa No:	20/1897
Kayıt Durum:	Aktif

Ada/Parsel:	2/8
AT Yüzölçüm(m2):	527.69
Bağımsız Bölüm Nitelik:	BÜRO
Bağımsız Bölüm Brüt YüzÖlçümü:	
Bağımsız Bölüm Net YüzÖlçümü:	
Blok/Kat/Giriş/BBNo:	/ASMA//10
Arsa Pay/Payda:	4/460
Ana Taşınmaz Nitelik:	kargir apartman

TAŞINMAZA AİT ŞERH BEYAN İRTİFAK BİLGİLERİ

Ş/B/İ	Açıklama	Malik/Lehtar	Tesis Kurum Tarih-Yevmiye	Terkin Sebebi-Tarih-Yevmiye
Beyan	YÖNETİM PLANI: 25/08/1973(Şablon: Yönetim Planının Belirtilmesi)			
Beyan	Diğer (Konusu: KISMİ BÖLÜNME SURETİYLE TAŞINMAZ ŞEKER PROJE GELİŞTİRME VE GAYRİMENKUL YATIRIM A.Ş. AYNİ SERMAYE OLARAK KONULMUŞTUR.) Tarih: 03/01/2018 Sayı: 937-2130(Şablon: Diğer)	(SN:8078133) İSTANBUL TİCARET SİCİL MÜDÜRLÜĞÜ	Şişli - 08-01-2018 15:55 - 529	

1 / 2

		VKN:4810040485		

MÜLKİYET BİLGİLERİ

(Hisse) Sistem No	Malik	El Birliği No	Hisse Pay/ Payda	Metrekare	Toplam Metrekare	Edinme Sebebi-Tarih-Yevmiye	Terkin Sebebi-Tarih-Yevmiye
515188271	(SN:8259146) ŞEKER GAYRİMENKUL YATIRIM ORTAKLIĞI ANONİM ŞİRKETİ V	-	1/1	-	-	Tüzel Kişiliklerin Ünvan Değişikliği 14-01-2020 898	-

Bu belgeyi akıllı telefonunuzdan karekod tarama programları ile aşağıdaki barkodu taratarak;

veya Web Tapu anasayfasından (**https://webtapu.tkgm.gov.tr** adresinden) **Lq7KDULWcAQ** kodunu Online İşlemler alanına yazarak doğrulayabilirsiniz.

2 / 2

BİLGİ AMAÇLIDIR

BU BELGE TOPLAM 2 SAYFADAN OLUŞMAKTADIR BİLGİ AMAÇLIDIR.

Tarih: 18-11-2025-17:38

webtapu

Kaydı Oluşturan: BARIŞ CAN YILDIRIMER (ŞEKER GAYRİMENKUL YATIRIM ORTAKLIĞI ANONİM ŞİRKETİ

Tapu Kaydı (Aktif Malikler için Detaylı - ŞBİ var)

TAPU KAYIT BİLGİSİ

Zemin Tipi:	KatMulkiyeti
Taşınmaz Kimlik No:	82991562
İl/İlçe:	İSTANBUL/ŞİŞLİ
Kurum Adı:	Şişli
Mahalle/Köy Adı:	DİKİLİTAŞ
Mevkii:	DİKİLİTAŞ
Cilt/Sayfa No:	20/1898
Kayıt Durum:	Aktif

Ada/Parsel:	2/8
AT Yüzölçüm(m2):	527.69
Bağımsız Bölüm Nitelik:	BÜRO
Bağımsız Bölüm Brüt YüzÖlçümü:	
Bağımsız Bölüm Net YüzÖlçümü:	
Blok/Kat/Giriş/BBNo:	/ASMA//11
Arsa Pay/Payda:	6/460
Ana Taşınmaz Nitelik:	kargir apartman

TAŞINMAZA AİT ŞERH BEYAN İRTİFAK BİLGİLERİ

Ş/B/İ	Açıklama	Malik/Lehtar	Tesis Kurum Tarih-Yevmiye	Terkin Sebebi-Tarih-Yevmiye
Beyan	YÖNETİM PLANI: 25/08/1973(Şablon: Yönetim Planının Belirtilmesi)			
Beyan	Diğer (Konusu: KISMİ BÖLÜNME SURETİYLE TAŞINMAZ ŞEKER PROJE GELİŞTİRME VE GAYRİMENKUL YATIRIM A.Ş. AYNİ SERMAYE OLARAK KONULMUŞTUR.) Tarih: 03/01/2018 Sayı: 937-2130(Şablon: Diğer)	(SN:8078133) İSTANBUL TİCARET SİCİL MÜDÜRLÜĞÜ	Şişli - 08-01-2018 15:55 - 529	

1 / 2

		VKN:4810040485		

MÜLKİYET BİLGİLERİ

(Hisse) Sistem No	Malik	El Birliği No	Hisse Pay/ Payda	Metrekare	Toplam Metrekare	Edinme Sebebi-Tarih-Yevmiye	Terkin Sebebi-Tarih-Yevmiye
515188272	(SN:8259146) ŞEKER GAYRİMENKUL YATIRIM ORTAKLIĞI ANONİM ŞİRKETİ V	-	1/1	-	-	Tüzel Kişiliklerin Ünvan Değişikliği 14-01-2020 898	-

Bu belgeyi akıllı telefonunuzdan karekod tarama programları ile aşağıdaki barkodu taratarak;

veya Web Tapu anasayfasından (**https://webtapu.tkgm.gov.tr** adresinden) **0GkZxVrKnnH** kodunu Online İşlemler alanına yazarak doğrulayabilirsiniz.

2 / 2

BİLGİ AMAÇLIDIR

BU BELGE TOPLAM 2 SAYFADAN OLUŞMAKTADIR BİLGİ AMAÇLIDIR.

Tarih: 18-11-2025-17:38

webtapu

Kaydı Oluşturan: BARIŞ CAN YILDIRIMER (ŞEKER GAYRİMENKUL YATIRIM ORTAKLIĞI ANONİM ŞİRKETİ

Tapu Kaydı (Aktif Malikler için Detaylı - ŞBİ var)

TAPU KAYIT BİLGİSİ

Zemin Tipi:	KatMulkiyeti
Taşınmaz Kimlik No:	82991563
İl/İlçe:	İSTANBUL/ŞİŞLİ
Kurum Adı:	Şişli
Mahalle/Köy Adı:	DİKİLİTAŞ
Mevkii:	DİKİLİTAŞ
Cilt/Sayfa No:	20/1899
Kayıt Durum:	Aktif

Ada/Parsel:	2/8
AT Yüzölçüm(m2):	527.69
Bağımsız Bölüm Nitelik:	BÜRO
Bağımsız Bölüm Brüt YüzÖlçümü:	
Bağımsız Bölüm Net YüzÖlçümü:	
Blok/Kat/Giriş/BBNo:	/ASMA//12
Arsa Pay/Payda:	6/460
Ana Taşınmaz Nitelik:	kargir apartman

TAŞINMAZA AİT ŞERH BEYAN İRTİFAK BİLGİLERİ

Ş/B/İ	Açıklama	Malik/Lehtar	Tesis Kurum Tarih-Yevmiye	Terkin Sebebi-Tarih-Yevmiye
Beyan	YÖNETİM PLANI: 25/08/1973(Şablon: Yönetim Planının Belirtilmesi)			
Beyan	Diğer (Konusu: KISMİ BÖLÜNME SURETİYLE TAŞINMAZ ŞEKER PROJE GELİŞTİRME VE GAYRİMENKUL YATIRIM A.Ş. AYNİ SERMAYE OLARAK KONULMUŞTUR.) Tarih: 03/01/2018 Sayı: 937-2130(Şablon: Diğer)	(SN:8078133) İSTANBUL TİCARET SİCİL MÜDÜRLÜĞÜ	Şişli - 08-01-2018 15:55 - 529	

1 / 2

		VKN:4810040485		

MÜLKİYET BİLGİLERİ

(Hisse) Sistem No	Malik	El Birliği No	Hisse Pay/ Payda	Metrekare	Toplam Metrekare	Edinme Sebebi-Tarih-Yevmiye	Terkin Sebebi-Tarih-Yevmiye
515188273	(SN:8259146) ŞEKER GAYRİMENKUL YATIRIM ORTAKLIĞI ANONİM ŞİRKETİ V	-	1/1	-	-	Tüzel Kişiliklerin Ünvan Değişikliği 14-01-2020 898	-

Bu belgeyi akıllı telefonunuzdan karekod tarama programları ile aşağıdaki barkodu taratarak;

veya Web Tapu anasayfasından (**https://webtapu.tkgm.gov.tr** adresinden) **h8XPqEFA3wO** kodunu Online İşlemler alanına yazarak doğrulayabilirsiniz.

2 / 2

BİLGİ AMAÇLIDIR

4. TKGM PARSEL SORGULAMA GÖRÜNTÜLERİ

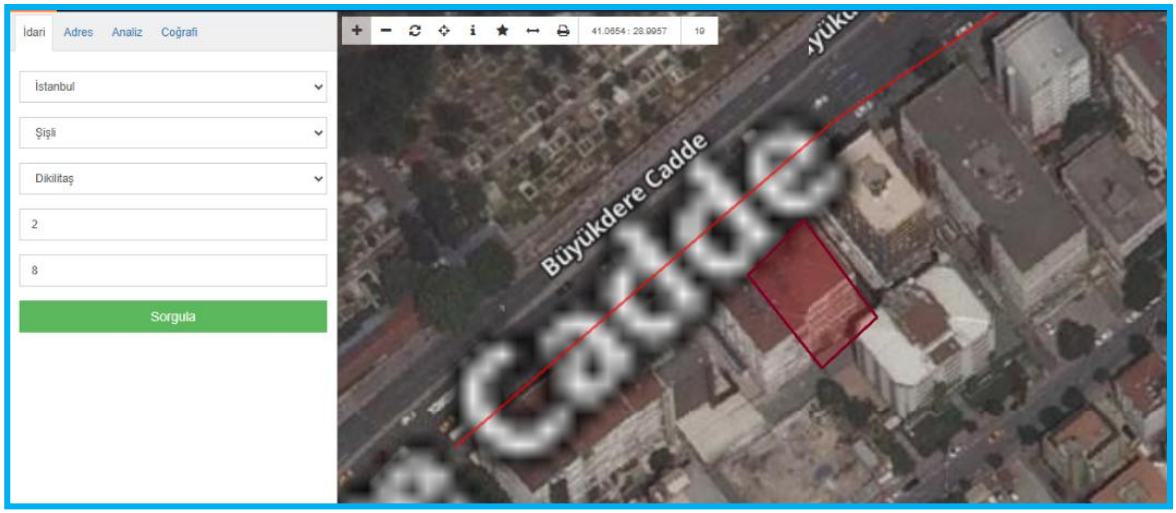

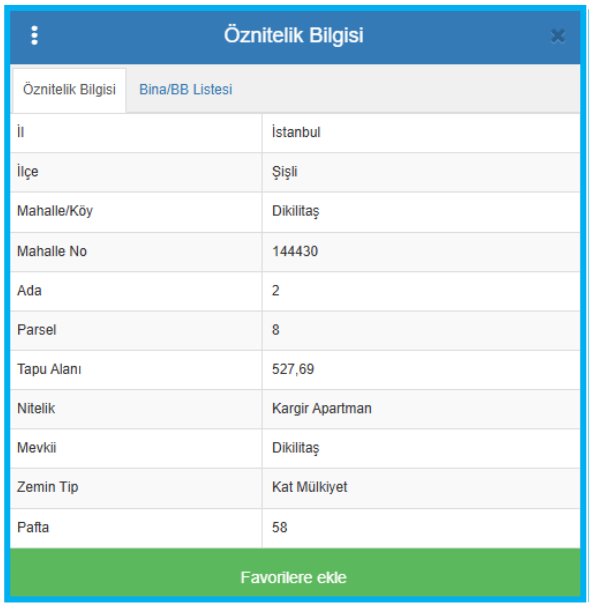

Öznitelik Bilgisi

Öznitelik Bilgisi | Bina/BB Listesi

İl	İstanbul
İlçe	Şişli
Mahalle/Köy	Dikilitaş
Mahalle No	144430
Ada	2
Parsel	8
Tapu Alanı	527,69
Nitelik	Kargir Apartman
Mevkii	Dikilitaş
Zemin Tip	Kat Mülkiyet
Pafta	58

Favorilere ekle

Öznitelik Bilgisi

Bodrum	-	Mobilya Tesşhir Salonu	2
Zemin	-	Dükkan	3
Zemin	-	Dükkan	4
Asma	-	Büro	5
Asma	-	Büro	6
Asma	-	Büro	7
Asma	-	Büro	8
Asma	-	Büro	9
Asma	-	Büro	10
Asma	-	Büro	11
Asma	-	Büro	12
1	-	Mesken	13
1	-	Mesken	14

Bağlı Detaylar

Tip	Alan (m2)
Yapı	387.47

5.MİMARİ PROJE (Belediye)

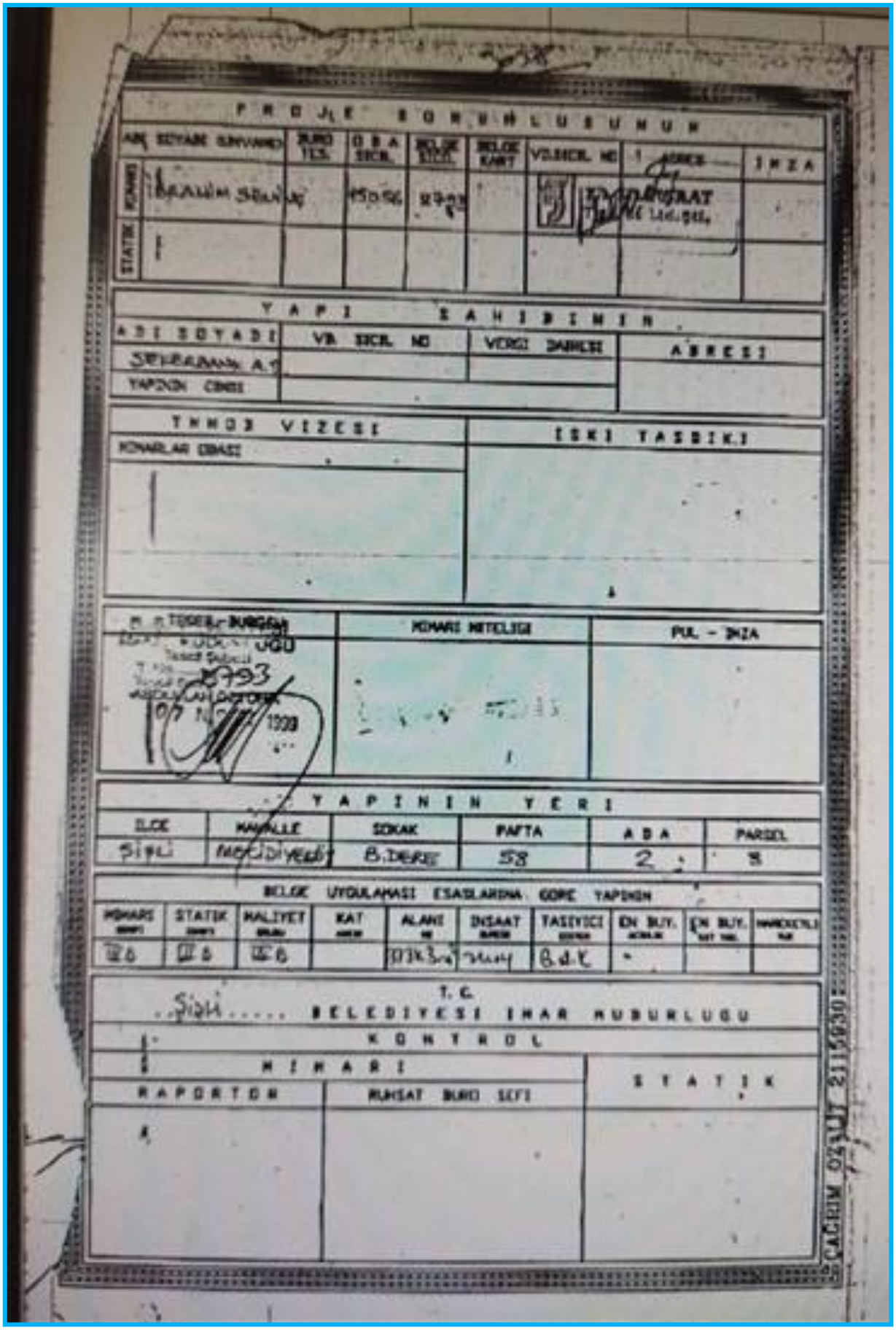

PROJE SORUMLUSUNUN

ADI SOYADI UNVANI	BÜRO TESCİL	ODA SICIL	BELGE SICIL	BELGE KART	VİZESİ NO	ADRESİ	İMZA
MİMARİ: İBRAHİM SERAN		150156	2703			[illegible]	
STATİK:							

YAPI SAHİBİNİN

ADI SOYADI	VR SICIL NO	VERGİ DAİRESİ	ADRESİ
SERAMAN A.Ş			
YAPININ CİNSİ			

TKHDB VİZESİ	İSKİ TASDİKİ
KONARLAR ESASI	

	MİMARİ NİTELİĞİ	PUL - İMZA
[illegible] 8793 07 [illegible] 1998		

YAPININ YERİ

İLÇE	MAHALLE	SOKAK	PAFTA	ADA	PARSEL
Şişli	Mecidiyeköy	B.Dere	58	2	5

BELGE UYGULAMASI ESASLARINA GÖRE YAPININ

MİMARİ	STATİK	MALİYET	KAT	ALANI	İNŞAAT	TASNİFİ	İÇ BUY.	DIŞ BUY.	[illegible]
[illegible]	[illegible]	[illegible]		[illegible]	[illegible]	B.d.E	-		

T.C.
Şişli ..... BELEDİYESİ İMAR MÜDÜRLÜĞÜ
KONTROL

MİMARİ		STATİK
RAPORTÖR	RUHSAT BÜRO ŞEFİ	

ÇAĞRIM 0212 [illegible] 2115030

Proje Kapağı

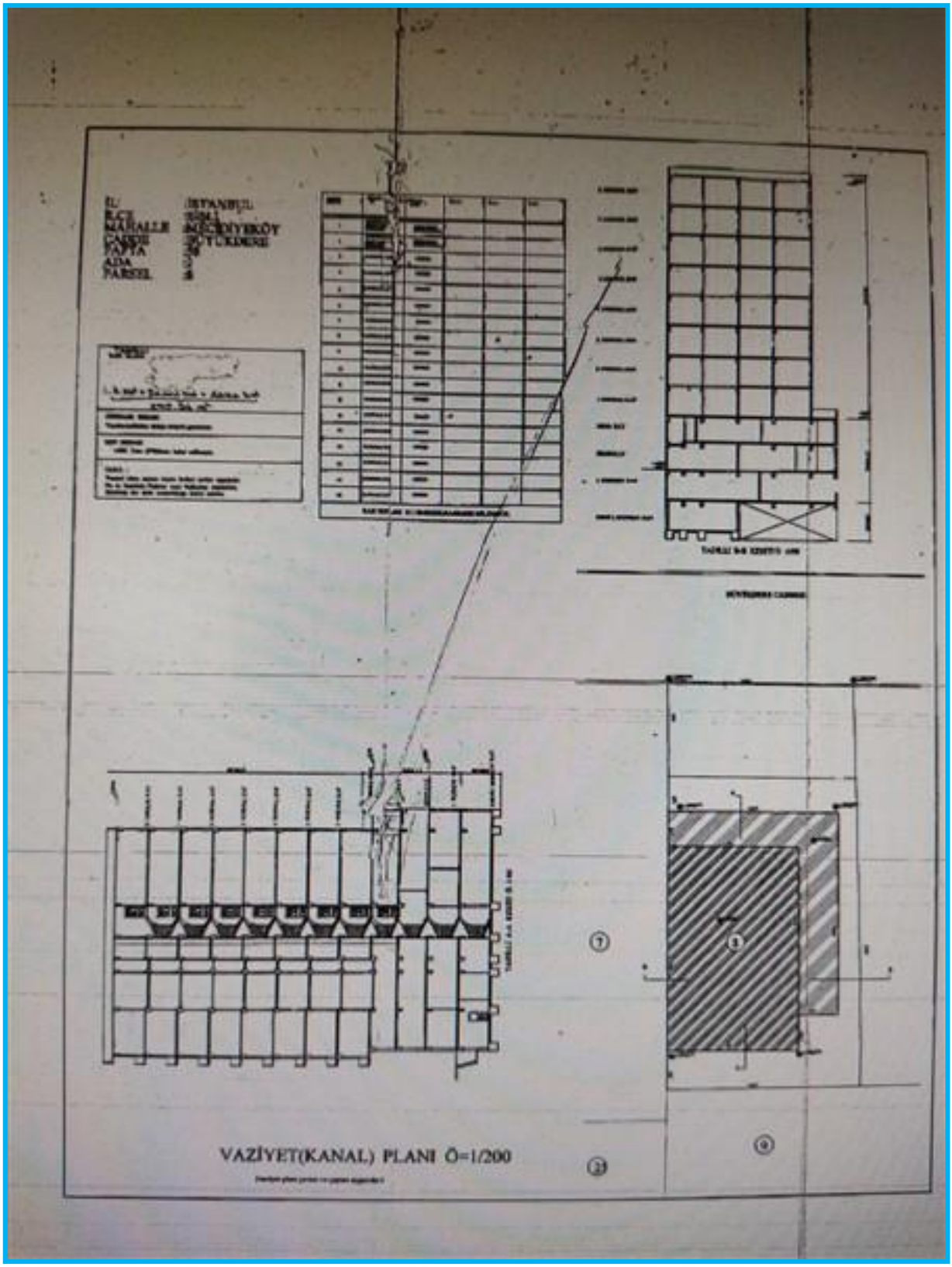

Vaziyet Planı- Kesit

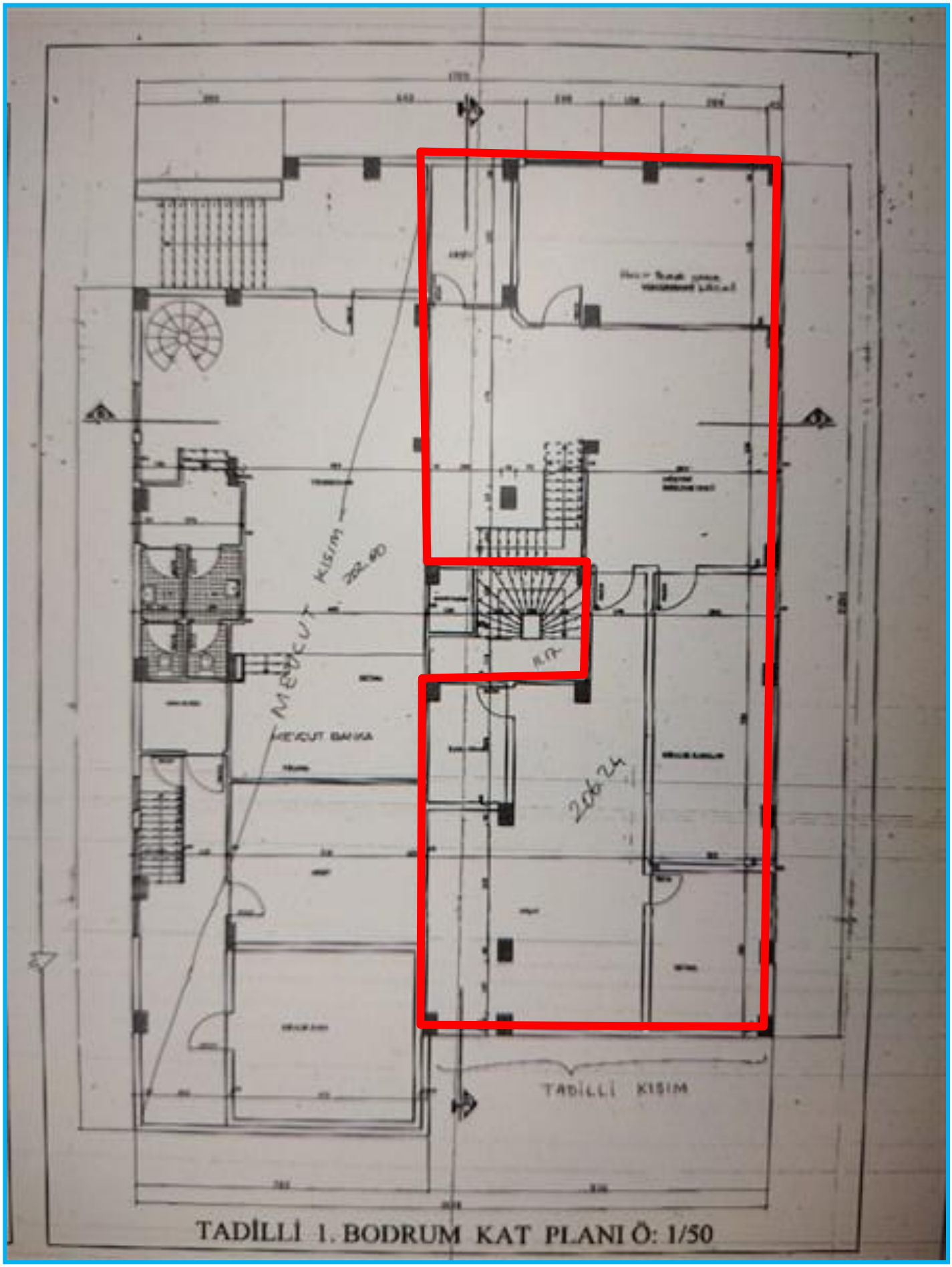
MEVCUT KISIM
202.40
MEVCUT BANKA
206.24
TADİLLİ KISIM
TADİLLİ 1. BODRUM KAT PLANI Ö: 1/50

1.Bodrum Kat Planı

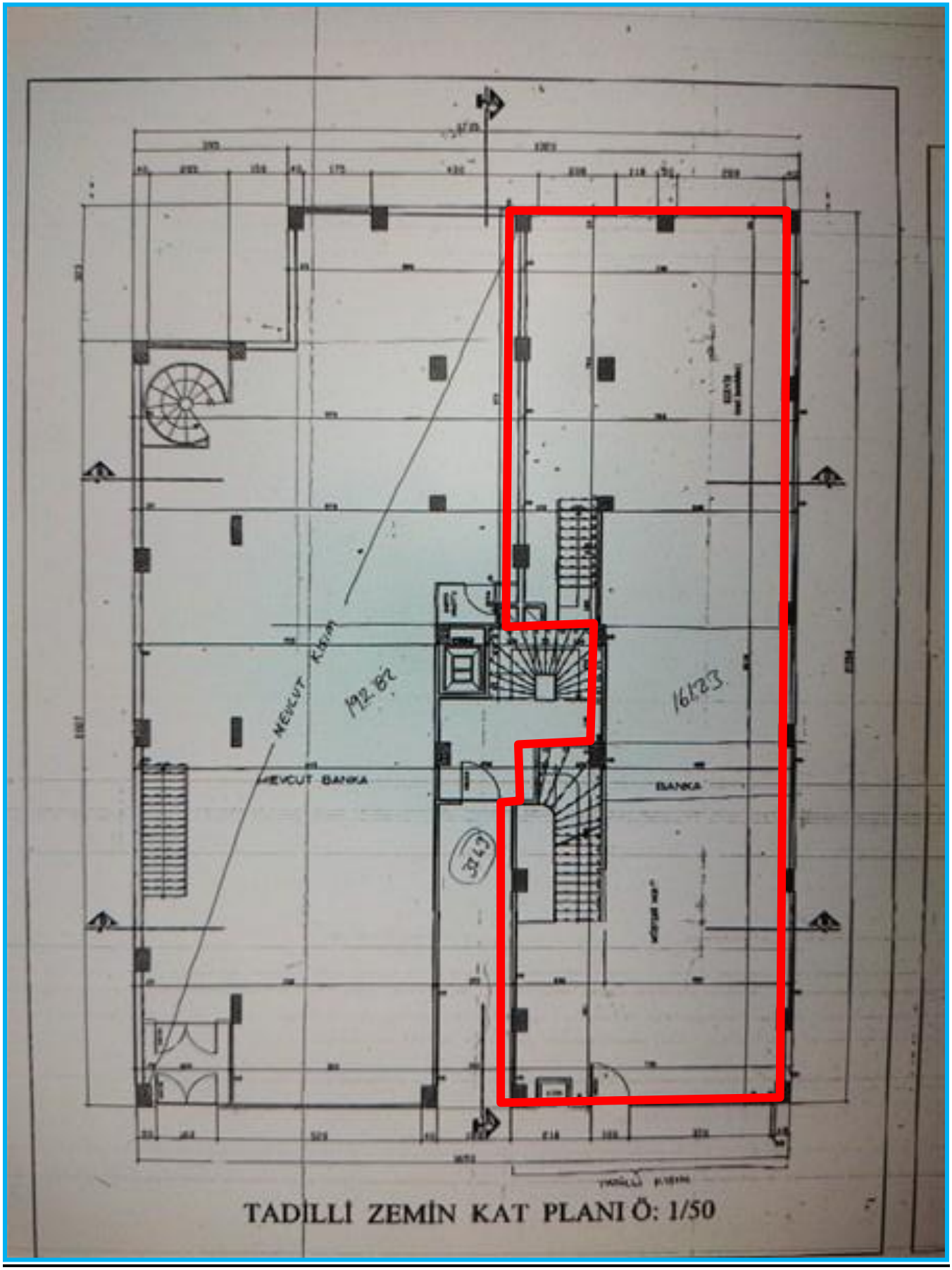

Zemin Kat Planı

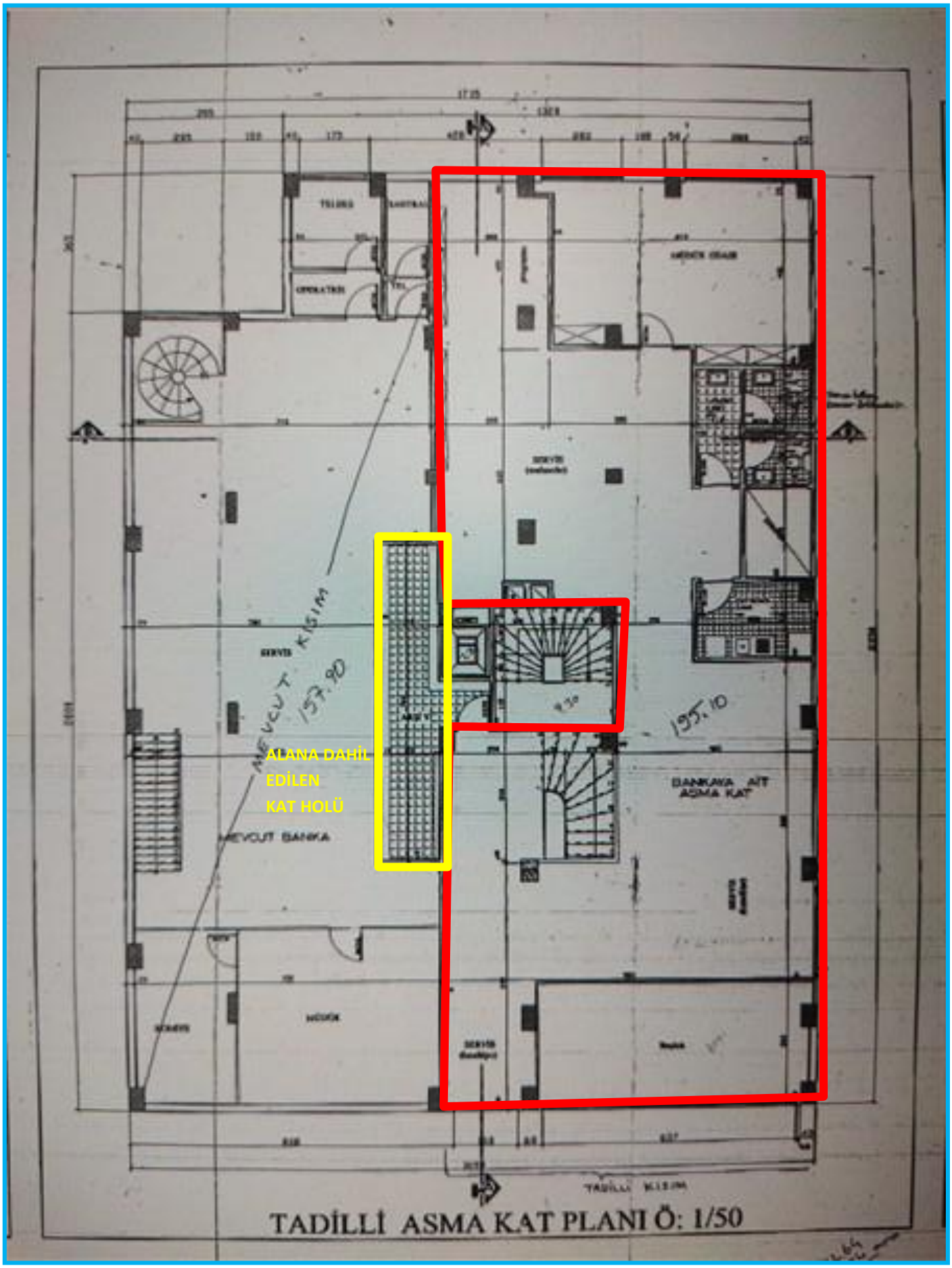

Asma Kat Planı

6.MİMARİ PROJE (WEB TAPU)

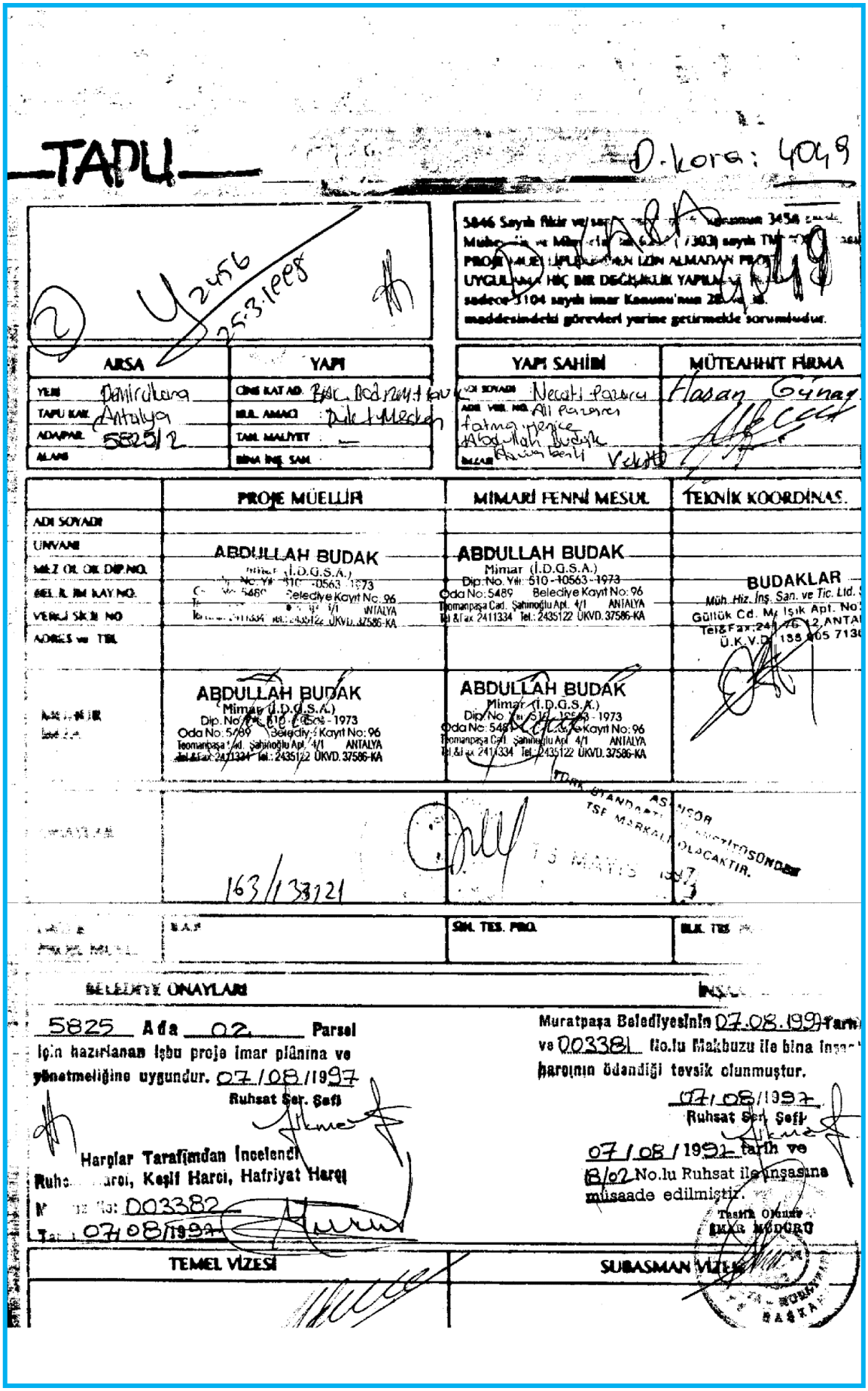

TAPU

D.kora: 4049

ARSA	YAPI
YERİ: Demirdelen	CİNSİ KAT AD.: Bak. Bodrum+Kat
TAPU KAR.: Antalya	KUL. AMACI: Dükkan+Mesken
ADA/PAR.: 5825/2	TAM. MALİYET: —
ALANI:	BİNA İNŞ. SAH.:

YAPI SAHİBİ	MÜTEAHHİT FİRMA
ADI SOYADI: Necati Pazarcı	Hasan Günay
ADR. VER. NO.: Ali Pazarcı, fatma yenice, Abdullah Budak, Hasan Benli	
İMZASI:	

	PROJE MÜELLİFİ	MİMARİ FENNİ MESUL	TEKNİK KOORDİNAS.
ADI SOYADI			
ÜNVANI	ABDULLAH BUDAK	ABDULLAH BUDAK	
MES. İL. OD. DİP. NO.	Mimar (İ.D.G.S.A.) No: Y/H 510-10563-1973	Mimar (İ.D.G.S.A.) Dip. No. Y/H: 510-10563-1973	BUDAKLAR
MES. İL. İM. KAY. NO.	Oda No: 5489 Belediye Kayıt No: 96	Oda No: 5489 Belediye Kayıt No: 96	Müh. Hiz. İnş. San. ve Tic. Ltd.
VERİLİŞ SİCİL NO	Teomanpaşa Cad. Şahinoğlu Apt. 4/1 ANTALYA	Teomanpaşa Cad. Şahinoğlu Apt. 4/1 ANTALYA	Güllük Cd. Mı Işık Apt. No:
ADRES ve TEL	Tel&Fax: 2411334 Tel.: 2435122 ÜKVD. 37586-KA	Tel&Fax: 2411334 Tel.: 2435122 ÜKVD. 37586-KA	Tel&Fax: 241 76 12 ANTA Ü.K.V.D. 158 005 713
İMZA	ABDULLAH BUDAK Mimar (İ.D.G.S.A.) Dip. No. Y/H: 510-10563-1973 Oda No: 5489 Belediye Kayıt No: 96 Teomanpaşa Cad. Şahinoğlu Apt. 4/1 ANTALYA Tel&Fax: 2411334 Tel.: 2435122 ÜKVD. 37586-KA	ABDULLAH BUDAK Mimar (İ.D.G.S.A.) Dip. No. Y/H: 510-10563-1973 Oda No: 5489 Belediye Kayıt No: 96 Teomanpaşa Cad. Şahinoğlu Apt. 4/1 ANTALYA Tel&Fax: 2411334 Tel.: 2435122 ÜKVD. 37586-KA	
TARİH	163/138721	15 MAYIS 1997	TSE MARKALI OLACAKTIR.
İMZA			
	B.A.P.	SİM. TES. PROJ.	ELK. TES.

BELEDİYE ONAYLARI

5825 Ada 02 Parsel için hazırlanan işbu proje imar planına ve yönetmeliğine uygundur. 07/08/1997

Ruhsat Ser. Şefi

Harçlar Tarafımdan İncelendi
Ruhsat Harcı, Keşif Harcı, Hafriyat Harcı
No: D03382
Tarih: 07/08/1997

Muratpaşa Belediyesinin 07.08.1997 tarih ve 003381 No.lu Makbuzu ile bina inşaat harcının ödendiği tevsik olunmuştur.

07/08/1997
Ruhsat Ser. Şefi

07/08/1997 tarih ve 18/02 No.lu Ruhsat ile inşasına müsaade edilmiştir.

Tesdik Olunur
İMAR MÜDÜRÜ

TEMEL VİZESİ	SUBASMAN VİZESİ

*Bu belge 5070 sayılı **Elektronik İmza Kanunu** çerçevesinde **e-imza** ile imzalanmıştır.*

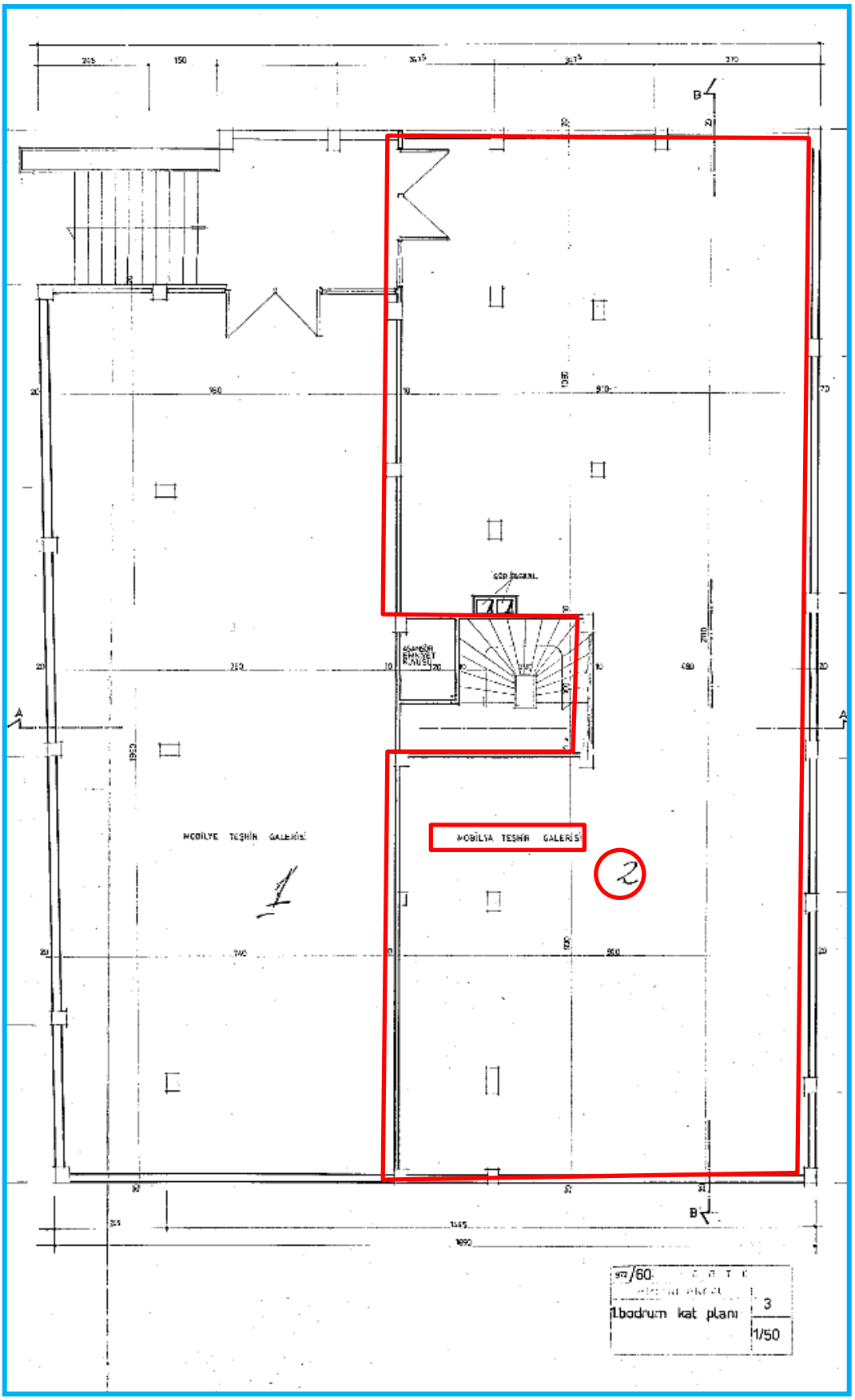

1.Bodrum Kat Planı

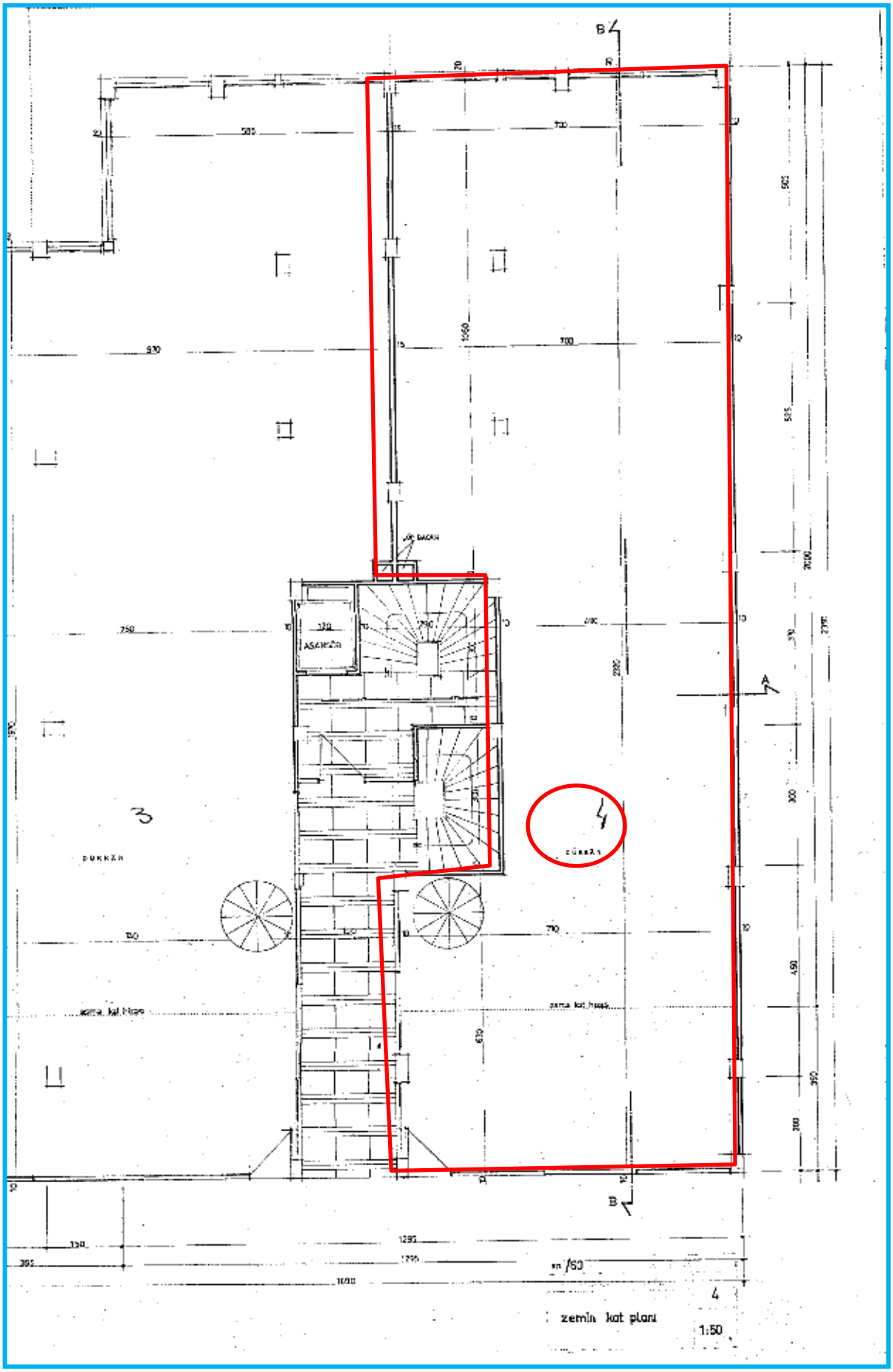

Zemin Kat Planı

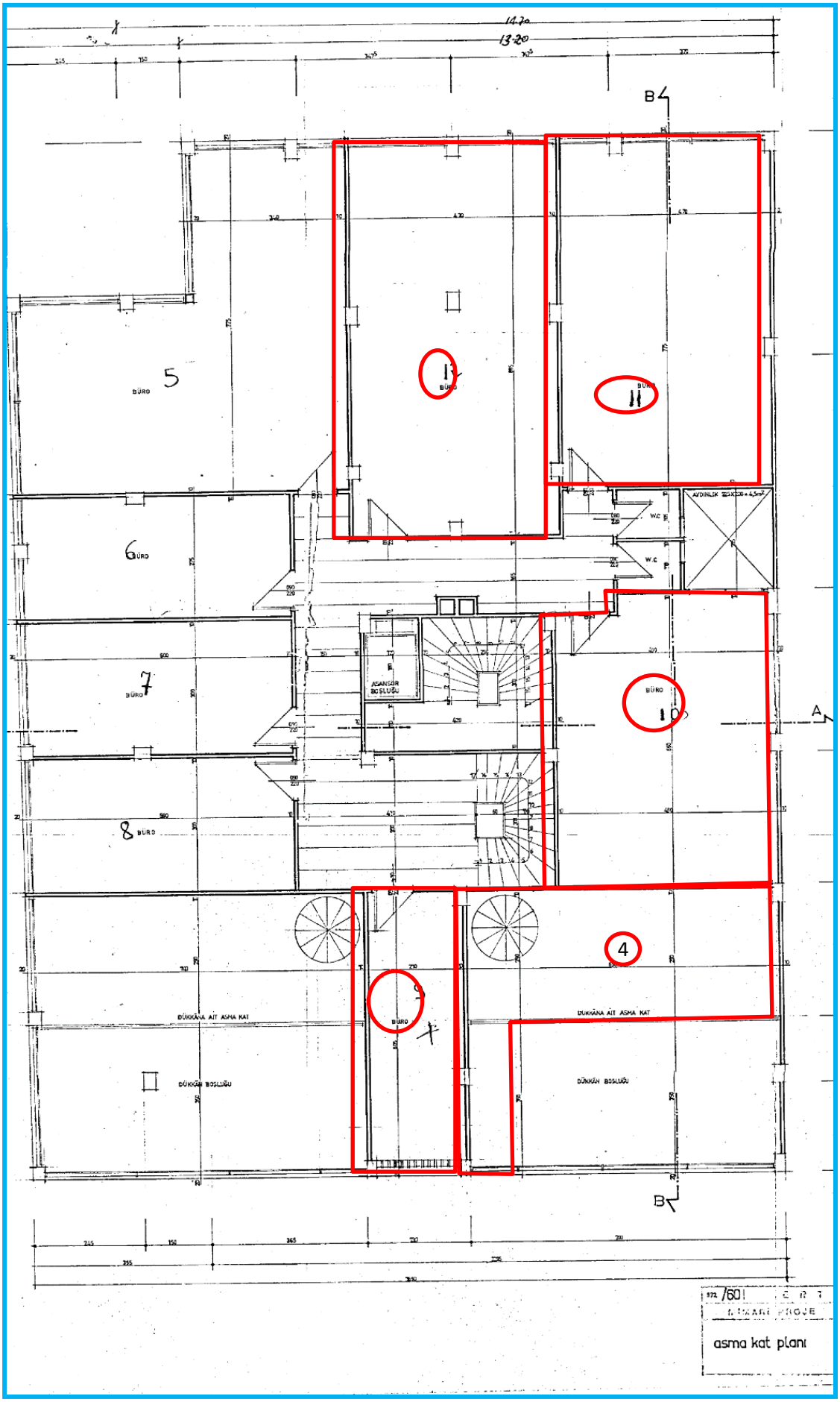

Asma Kat Planı

7. İMAR DURUMU

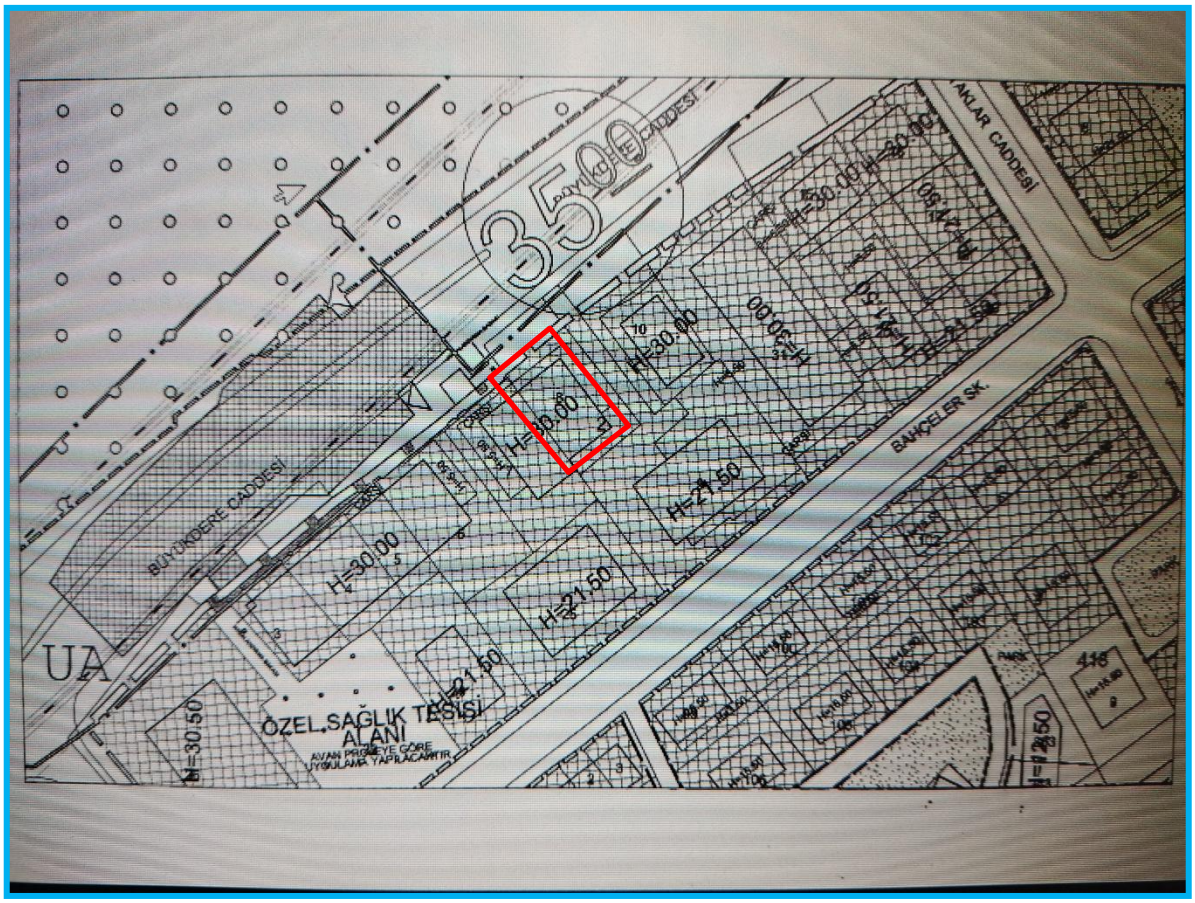

İmar Durum Yazısı

T.C.
ŞİŞLİ BELEDİYE BAŞKANLIĞI
İmar ve Şehircilik Müdürlüğü

Sayı : E-17046730-754-4718/14810
Konu : İstanbul 24. Sulh Hukuk Mahkemesi [2024/1209]

04.09.2024

DAĞITIM YERLERİNE

İlgi : 29.08.2024 tarihli ve (2024/1209) sayılı yazınız.

Şişli, Fulya Mahallesi, 2 ada 8 parsel sayılı yere ait bilgi ve belgeler talep edilmiştir.
Söz konusu yer; 24.06.2006 tasdik tarihli 1/1000 ölçekli Şişli Merkez ve Çevresi Uygulama İmar Planında ve 13.09.2013 tasdik tarihli Ticaret ve Ticaret + Konut Alanlarında Kat Yükseklikleri Hakkında Tadil Planında H1:10 Kat - H2:1 Kat irtifada, blok nizam, ticaret + konut alanında kalmaktadır. İmar plan örneği yazımız ekindedir. Yapı kullanma izin belgesi hakkındaki hususlar, Yapı Kontrol Müdürlüğünce değerlendirilecek olup bilgi edinilmesi ve gereği hususu arz/rica olunur.

İlker ÇELEBİ
Başkan Yardımcısı

Ek :2 ada 8 parsel - imar plan örneği

Dağıtım :
Gereği :
İstanbul 24. Sulh Hukuk Mahkemesi Hakimliğine

Bilgi :
Yapı Kontrol Müdürlüğüne (Ek konulmadı)

Ön İzleme Profil Notlar İlişkili Dokümanlar

doc.sisli.bel.tr:7000 | default\Eksper3

T.C.
ŞİŞLİ BELEDİYE BAŞKANLIĞI
(İmar ve Şehircilik Müdürlüğü)

30 Kasım 2015

Proje ve Ruhsat Birimi
Sayı : 2015-15462-R-1898914
Konu :

T.C.
İSTANBUL
12. SULH HUKUK MAHKEMESİ'NE

İLGİ : 30.10.2015 tarih ve 2015/1086 Esas sayılı yazınız.

İlgi yazınız ile ŞİŞLİ İlçesi, FULYA Mahallesi, 2 ada, 8 parselde bulunan taşınmaza ait imar durumu hakkında bilgi istenmektedir.

Bahse konu yer, 24.06.2006 tasdik tarihli, 1/1000 ölçekli Şişli Merkez ve Çevresi Uygulama İmar Planında ve 13.09.2013 tasdik tarihli, 1/1000 ölçekli Ticaret ve Ticaret + Konut Alanlarında Kat Yükseklikleri hakkında Tadil Planında H1=1 kat, (Hmax=5.50m.) çarşı, H2=10 kat, (Hmax=35.50m.) irtifalı blok nizam Ticaret + Konut alanında kalmakta olup, 1/1000 ölçekli imar planı örneği yazımız ekindedir.

Sözkonusu parsel; 07.11.2010 tasdik tarihli, 1/1000 ölçekli Kabataş-Beşiktaş-Şişli-Alibeyköy-Tekstil Kent-Mahmutbey arası Metro Hattı Uygulama İmar Planı Değişikliği Planında kalmakta olup, yapılacak her türlü imar uygulaması için İstanbul Büyükşehir Belediye Başkanlığı Raylı Sistem Daire Başkanlığı Avrupa Yakası Raylı Sistem Müdürlüğünden görüş alınması gerekmektedir.

Ayrıca sözkonusu parsele ait 14.04.1999 tarih, 99/1-44 sayılı ruhsata esas 09.04.1999 tarih, 99/1892 sayılı proje sureti ve plan sureti yazımız ekinde gönderilmektedir.

Bilgi edinilmesini arz ederim.

16../11../2015 Raportör Meral KARAKUŞ
16./11../2015 Büro Sorm. Nuran ÖZDEN
17../11../2015 Müdür Nimet TOPRAK

Haluk GÖZTEPE
Belediye Başkanı a.
Teknik Başkan Yardımcısı

EK : Proje Sureti

İzleme Profil Notlar İlişkili Dokümanlar

doc.sisli.bel.tr:7000 | default\Eksper3

8. YAPI KULLANMA İZİN BELGESİ

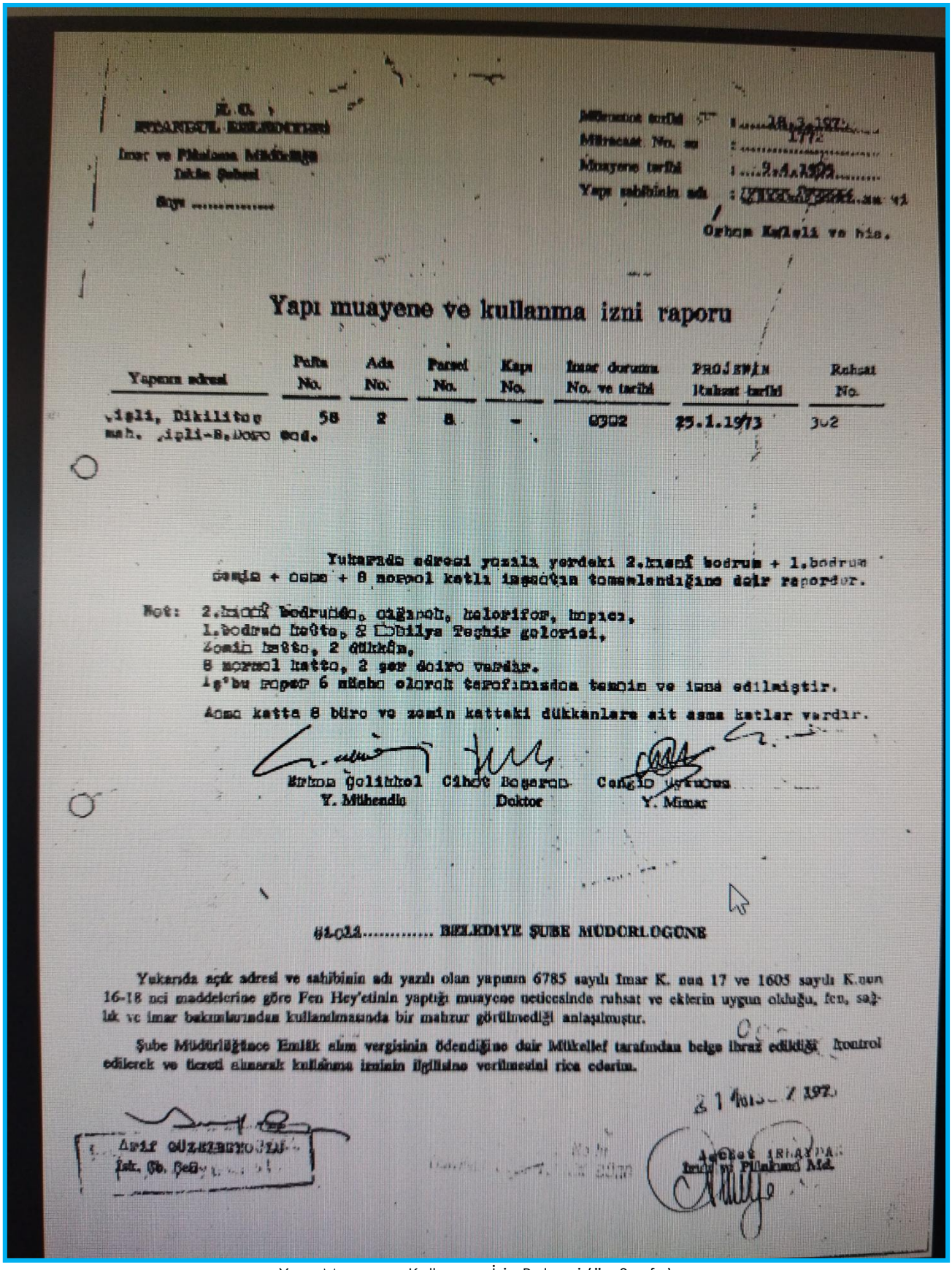

İ. Ü.
İSTANBUL BELEDİYESİ
İmar ve Plânlama Müdürlüğü
İskân Şubesi
Sayı .....

Müracaat tarihi : 18.3.197..
Müracaat No. su : 1772
Muayene tarihi : 9.4.197..
Yapı sahibinin adı : [illegible] ve ortakları

Orhan Kalıeli ve bis.

Yapı muayene ve kullanma izni raporu

Yapının adresi	Pafta No.	Ada No.	Parsel No.	Kapı No.	İmar durumu No. ve tarihi	PROJENİN İtahsat tarihi	Ruhsat No.
Şişli, Dikilitaş mah. Şişli-B.DERE cad.	58	2	8	-	6302	25.1.1973	302

Yukarıda adresi yazılı yerdeki 2.kısmî bodrum + 1.bodrum zemin + asma + 8 normal katlı inşaatın tamamlandığına dair rapordur.

Not: 2.kısmî bodrumda, çağıroh, kalorifer, kapıcı,
1.bodrum katta, 2 Dubilya Teşhir galerisi,
Zemin katta, 2 dükkân,
8 normal katta, 2 ser daire vardır.
İş'bu rapor 6 nüsha olarak tarafımızdan tanzim ve imza edilmiştir.

Asma katta 8 büro ve zemin kattaki dükkanlara ait asma katlar vardır.

Orhan Şolıtıkal — Y. Mühendis
Cihat Bozgeroğ — Doktor
Cengiz [illegible] — Y. Mimar

İSTİ.....ŞİŞLİ..... BELEDİYE ŞUBE MÜDÜRLÜĞÜNE

Yukarıda açık adresi ve sahibinin adı yazılı olan yapının 6785 sayılı İmar K. nun 17 ve 1605 sayılı K.nun 16-18 nci maddelerine göre Fen Hey'etinin yaptığı muayene neticesinde ruhsat ve eklerin uygun olduğu, fen, sağlık ve imar bakımlarından kullanılmasında bir mahzur görülmediği anlaşılmıştır.

Şube Müdürlüğünce Emlâk alım vergisinin ödendiğine dair Mükellef tarafından belge ibraz edildiği kontrol edilerek ve ücreti alınarak kullanma izninin ilgilisine verilmesini rica ederim.

31 Mart 197..

Arif GÜZELBEYOĞLU
İsk. Şb. Müd.

İstanbul İmar ve Plânlama Müd.

Yapı Muayene Kullanma İzin Belgesi (ön Sayfa)

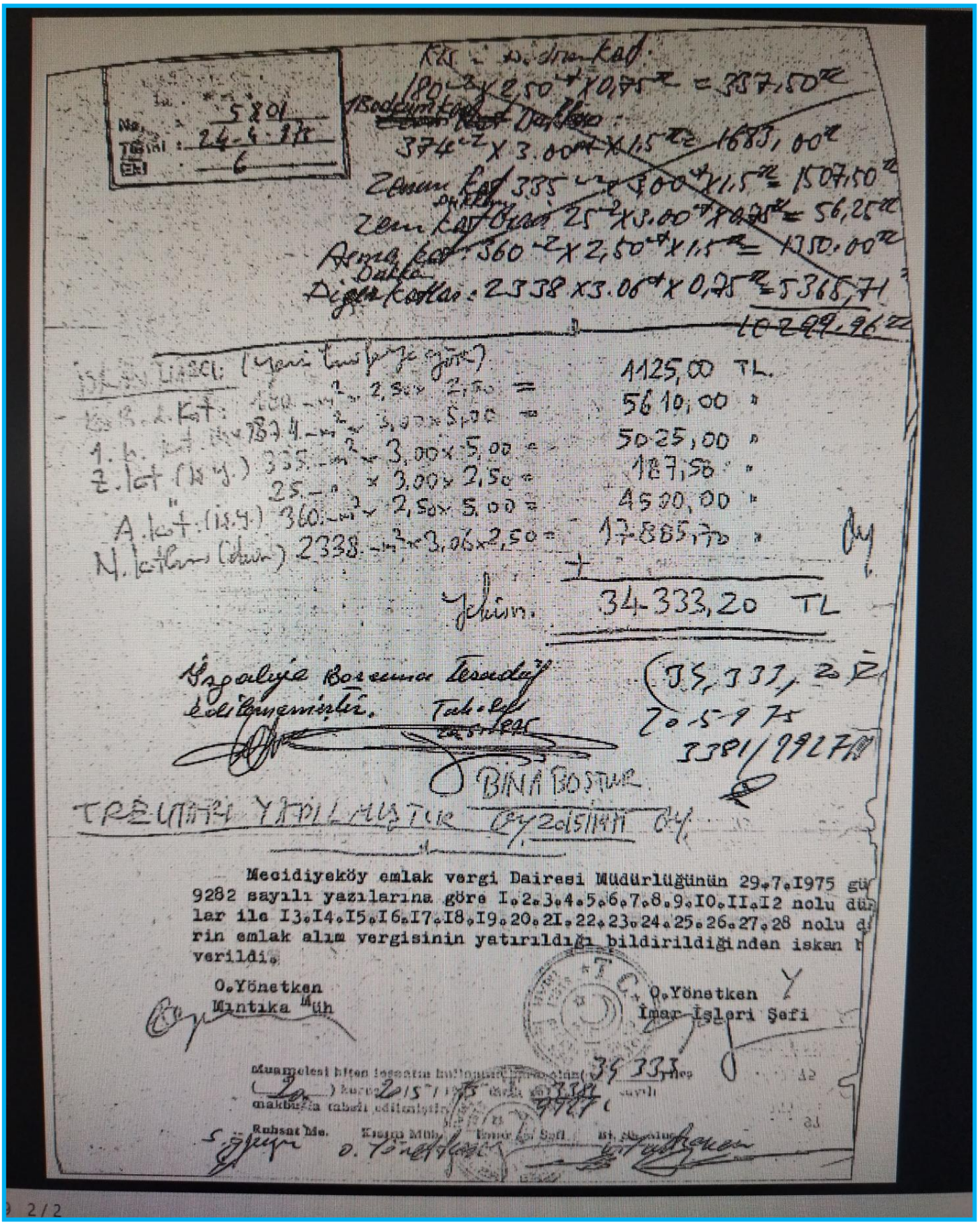

Mecidiyeköy emlak vergi Dairesi Müdürlüğünün 29.7.1975 gü
9282 sayılı yazılarına göre 1.2.3.4.5.6.7.8.9.10.11.12 nolu dü
lar ile 13.14.15.16.17.18.19.20.21.22.23.24.25.26.27.28 nolu d
rin emlak alım vergisinin yatırıldığı bildirildiğinden iskan
verildi.

O.Yönetken
Mıntıka Müh

O.Yönetken
İmar İşleri Şefi

Yapı Muayene Kullanma İzin Belgesi (Arka Sayfa)

9.YAPI RUHSATI



2981 Sayılı yasa kapsamındaki yapının

T.C.
İl : İSTANBUL
İlçesi : ŞİŞLİ
Belediyesi : ŞİŞLİ

Belge ne için ve ridi ise ilgili kareye (x) işareti koyunuz.
1 İNŞAAT RUHATNAMESİ (Dahil - Geçici)
2 YAPI KULLANMA İZNİ
3 RUHSAT VE YAPI KULLANMA İZNİ BİRLİKTE

Cilt No. 6
Sahife No. 20
Dosya No. 86/882

BÖLÜM: 1 — Yapının yeri (Adres) : Belgenin verilişi nedenini belirtiniz.

Varsa
Semti : ŞİŞLİ
Mahallesi : DİKİLİTAŞ
Sokağı : ŞİŞLİ-BÜYÜKDERE CAD.
Kapı No.su : 36
Pafta No. : 58
Ada No. : 2
Parsel No. : 18
Arsa maliki : Haslar Makine Ticaret ve San. Limited Şirketi

BÖLÜM: 2 — Yapının sahibi ve yeminli bürosu
Özel kişi ise Ad, Soyadı
Vat adresi
Resmi daire veya kuruluş ise ismi : Haslar Makine Ticaret Sanayi Limited Şirketi
Yapı kooperatifi ise adı
Diğer şirket veya kurum ise ünvanı
Yeminli büro Adı Soyadı : Erol Aydınoğlu
Grubu ve karne no.su : C 172

BÖLÜM: 3 — Kapsam : KOD
1 — Gecekondu
2 — Hisseli arsa veya arazide
3 — Kendi parseli içinde
a) Bitmiş yapı için verilmiştir.
b) Yarım inşaatın tamamlanması için verilmiştir.
c) Tadilat için verilmiştir.
d) Tamirat için verilmiştir.
e) Bahçe duvarı için verilmiştir.

BÖLÜM: 4 — Yapının, taşıyıcı sistemi : KOD
TAŞIYICI SİSTEM
a) İskelet
İskeletin cinsi :
1 — Çelik
2 — Betonarme
3 — Ahşap
b) Yığma
Yığmanın cinsi :
1 — Briket
2 — Tuğla
3 — Taş
4 — Kerpiç
5 — Diğer
İskeletin dolgu maddesi türü :
1 — Sac, çelik levha
2 — Beton blok
3 — Briket
4 — Tuğla
5 — Alişap
6 — Taş
7 — Kerpiç
8 — Diğer

BÖLÜM: 5 — Kullanma amacı ve yüzölçümü : KOD

Kullanma amacı	Yüzölçümü m²	Kullanma amacı	Yüzölçümü m²
1. Ev		8. Sinema, tiyatro	
2. Apartman		9. Otel, Motel	
3. Dükkan, mağaza sayısı		10. Lokanta, gazino	
4. Pasaj içindeki dükkan sayısı		11. Fabrika	
5. İşhanı ve büro içindeki işyerleri sayısı 1	769	12. Atölye	
6. Depo, atölye, Garaj, hangar		13. İmalathane	
(6-7 nci maddelerde yalnız ticari yapılara ait olanlarını - sınai yapılara (fabrika, atölye, imalathane gibi) ait olanlarında boş bırakılan madde - lerdeki yazıyı siliniz.		14. Hastane	
		15. Okul	
		16. Resmî daire (İsmi)	
		17.	
		18.	
		19.	

BÖLÜM: 6 — Yapının kat adedi, yüksekliği, mahiyeti : KOD
a) Yapının kat sayısı : Toplam kat sayısı 12
Yol seviyesinin üstündeki kat sayısı 10
Yol seviyesinin altındaki kat sayısı 2
b) Yapının yüksekliği (metre) : GECEKONDU HARİÇ 30.00 m.

Rayiç bedeli
Esas maliki
Beyan edilen rayiç bedeli TL/m²
Tapu tahsis belgesindeki m²
Tapu tahsis belgesinin verildiği tarih
Tapu tahsis belgesine ait karar

İnşaatın bittiği tarih 10 Kasım 1985 denetçe (Bilinmiyorsa veya beyana göre doldurulacaktır.)

Şişli Belediyesinin 3194 sayılı İmar Kanunu ve 2981 sayılı yasanın 16 maddesine göre işlem yapılacaktır.

BÖLÜM: 7 — Belediye gelirl (Harç)

Gelirin çeşidi	Lira	Kr.	Lira	Kr.
İnşaat harcı	32445 TL			
İskân harcı	16225 TL			
İlâve harcı	4056 TL			
TOPLAM	38126 TL			

BÖLÜM: 8 — Konutlara özellikleri (Yapı kullanma izni verildiği zaman doldurulacak)
a) Bina ile ilgili özellikler

Özellikler	Var	Yok	Kod	Özellikler	Var	Yok	Kod
Elektrik				Kaloriferler			
Havagaz				Sıcaksu			
Şehir suyu				Kanalizasyon			
				Fosseptik			
				Asansör			

b) Daire ile ilgili özellikler

Oda sayıları	Daire sayısı	Bir kadının yüzölçümü m²
1. Odalı		
2. Odalı		
3. Odalı		
4. Odalı		
5. Odalı		
6. Odalı		
7. Odalı		

c) Daire ile ilgili yapılar

Daireye özellik katan yapılar	Olan	Olmayan	Toplam
	Daire sayıları		
Mutfak			
Banyo			
Hela (WC)			
Balkon, Teras			
Merdiven			

Yukarıda yerli adresi, özellikleri ve fennî şartları yazılı yapının 2981 sayılı kanunun 3. maddesine göre hazırlanan belgeler esas alınarak 16 inci maddesine göre ruhsat verilmiştir. 12 no.lu bağımsız bölüm 1986 tarih ve 12193-63027 sayılı mahkeme tahsis evrakı yoktur.

Belgeyi tanzim eden teknik eleman
Adı Soyadı
Tarih
İmza

İMAR ve İ. Müd. Müdavini
Adı Soyadı
Tarih
İmza

İmar ve Planlama Müd.
Adı Soyadı
Tarih
İmza

Belediye Başkanı
Adı Soyadı
Tarih
İmza

(Bu nüsha Belediyede kalacaktır.)

Yapı Ruhsatı (Ön Sayfa)



kada ağırlık adresi yazılı kat mülkiyeti kurulmuş olan yapı kısmi 2.bodrum kat + m kat + zemin kat + asmakat + 8 normal kattan ibarettir.
kullanma izin belgesi zemin kattaki 4 no'lu dükkânın asma katının tama iblâğ ek asma kattaki 3 no'lu büro ile birleşmesinden dolayı tanzim edilmiştir.
oplam 28 bağımsız bölümdür.

Bora MEMİŞ
Büro Şefi

İmar Pl. ve Mua.

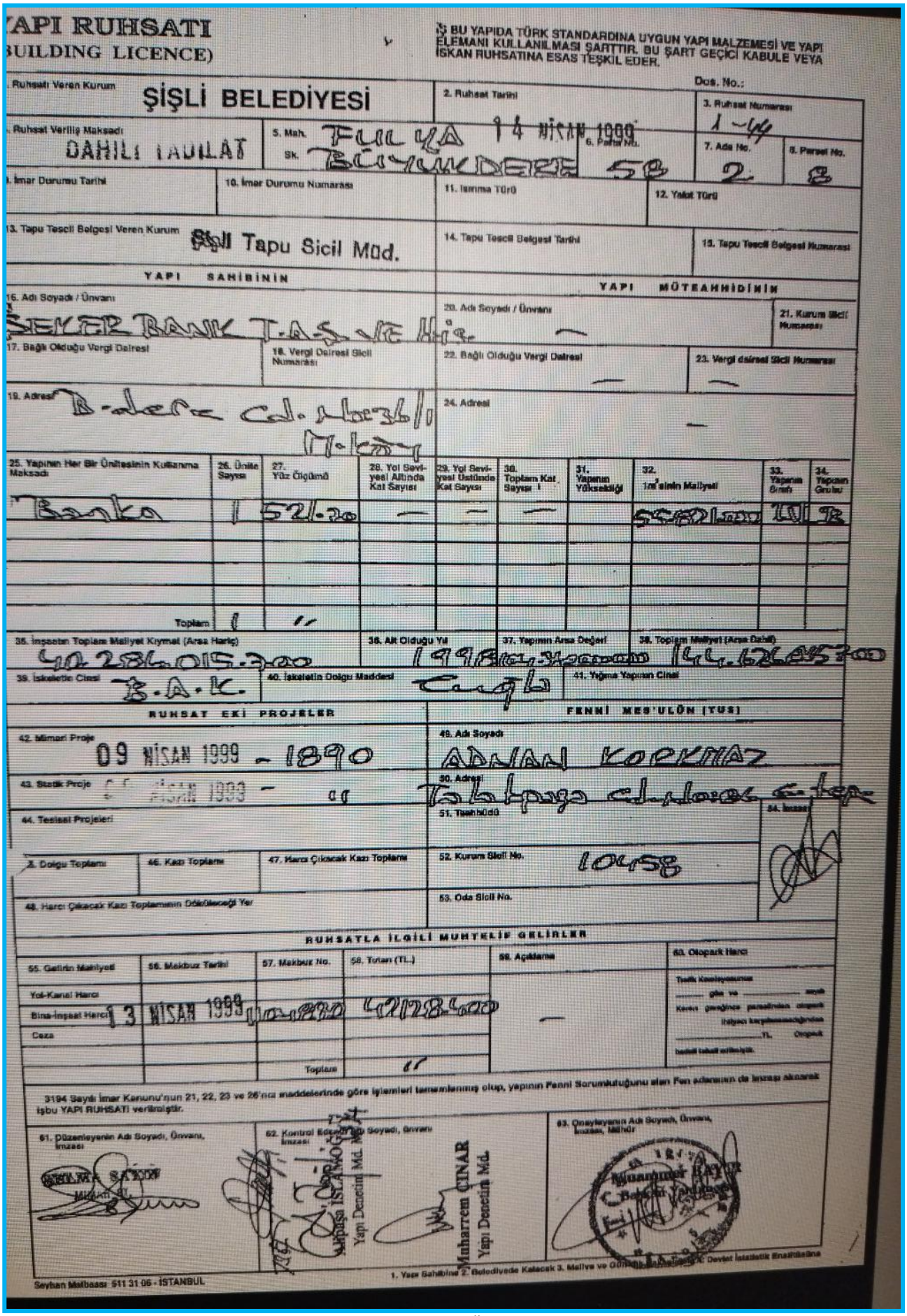

YAPI RUHSATI
(BUILDING LICENCE)

BU YAPIDA TÜRK STANDARDINA UYGUN YAPI MALZEMESİ VE YAPI ELEMANI KULLANILMASI ŞARTTIR. BU ŞART GEÇİCİ KABULE VEYA İSKAN RUHSATINA ESAS TEŞKİL EDER.

Dos. No.:

1. Ruhsatı Veren Kurum: ŞİŞLİ BELEDİYESİ
2. Ruhsat Tarihi: 14 NİSAN 1999
3. Ruhsat Numarası: 1-44
4. Ruhsat Veriliş Maksadı: DAHİLİ TADİLAT
5. Mah. / Sk.: FULYA / BÜYÜKDERE
6. Parsel No.: 58
7. Ada No.: 2
8. Parsel No.: 8
9. İmar Durumu Tarihi
10. İmar Durumu Numarası
11. Isınma Türü
12. Yakıt Türü
13. Tapu Tescil Belgesi Veren Kurum: Şişli Tapu Sicil Müd.
14. Tapu Tescil Belgesi Tarihi
15. Tapu Tescil Belgesi Numarası

YAPI SAHİBİNİN

16. Adı Soyadı / Ünvanı: SEKER BANK T.A.Ş. VE Hiç.
17. Bağlı Olduğu Vergi Dairesi
18. Vergi Dairesi Sicil Numarası
19. Adresi: B-dere Cd. Abezb/1 Mektep

YAPI MÜTEAHHİDİNİN

20. Adı Soyadı / Ünvanı: —
21. Kurum Sicil Numarası
22. Bağlı Olduğu Vergi Dairesi: —
23. Vergi dairesi Sicil Numarası: —
24. Adresi: —

25. Yapının Her Bir Üniteninin Kullanma Maksadı	26. Ünite Sayısı	27. Yüz Ölçümü	28. Yol Seviyesi Altında Kat Sayısı	29. Yol Seviyesi Üstünde Kat Sayısı	30. Toplam Kat Sayısı	31. Yapının Yüksekliği	32. 1m²'sinin Maliyeti	33. Yapının Ünvanı	34. Yapının Grubu
Banka	1	521.20	—	—	—		550.000	III	B
Toplam	1	"							

35. İnşaatın Toplam Maliyet Kıymet (Arsa Hariç): 40.286.015.300
36. Ait Olduğu Yıl: 1998
37. Yapının Arsa Değeri: 14.626.500.000
38. Toplam Maliyet (Arsa Dahil)
39. İskeletin Cinsi: B.A.K.
40. İskeletin Dolgu Maddesi: Tuğla
41. Yığma Yapının Cinsi

RUHSAT EKİ PROJELER

42. Mimari Proje: 09 NİSAN 1999 - 1890
43. Statik Proje: [illegible] NİSAN 1999 - "
44. Tesisat Projeleri

FENNİ MES'ULÜN (YUS)

45. Adı Soyadı: ADNAN KORKMAZ
50. Adresi: Tabtaya Cd. [illegible]
51. Tasdikli
54. İmzası

45. Dolgu Toplamı
46. Kazı Toplamı
47. Harcı Çıkacak Kazı Toplamı
48. Harcı Çıkacak Kazı Toplamının Döküleceği Yer
52. Kurum Sicil No.: 10458
53. Oda Sicil No.

RUHSATLA İLGİLİ MUHTELİF GELİRLER

55. Gelirin Mahiyeti	56. Makbuz Tarihi	57. Makbuz No.	58. Tutarı (TL.)	59. Açıklama	60. Olopark Harcı
Yol-Kanal Harcı					Trafik Kontrolünün ... gün ve ... sayılı Kararı gereğince paradan olopark ihtiyacı karşılanmadığından ... TL. Olopark bedeli tahsil edilmiştir.
Bina-İnşaat Harcı	13 NİSAN 1999	10880	42128.400	—	
Ceza					
		Toplam	"		

3194 Sayılı İmar Kanunu'nun 21, 22, 23 ve 26'ncı maddelerinde göre işlemleri tamamlanmış olup, yapının Fenni Sorumluluğunu alan Fen adamının da imzası alınarak işbu YAPI RUHSATI verilmiştir.

61. Düzenleyenin Adı Soyadı, Ünvanı, İmzası: GÜLNA SAYIN Mimari Müh.
62. Kontrol Edenin Adı Soyadı, Ünvanı İmzası: Muhtaşa İSTANKOGLU Yapı Denetim Müd. / Muharrem ÇINAR Yapı Denetim Müd.
63. Onaylayanın Adı Soyadı, Ünvanı, İmzası, Mühür: Muammer BAYIR C. Bakanı Yardımcısı

Seyhan Matbaası 511 31 06 - İSTANBUL

1. Yapı Sahibine 2. Belediyede Kalacak 3. Maliye ve Gümrük Bakanlığına 4. Devlet İstatistik Enstitüsüne

Yapı Ruhsatı (Ön Sayfa)

YAPI RUHSATI
(BUILDING LICENCE)

64. İnşaata başlanıp başlanılmadığına mahallinde kontrol eden teknik görevlilerin Adı, Soyadı, Ünvanı, İmzası, Tarih	65. İnşaata Başlama Tarihi

Temel Vizesi	Toprak Vizesi	İki Yarım Vizesi
..... tarihinde mahallinde yapılan kontrolde, ruhsat ve eklerine uygun olarak yapıldığı tespit edilmiştir.	..... tarihinde mahallinde yapılan kontrolde, ruhsat ve eklerine uygun olarak yapıldığı tespit edilmiştir.	..... tarihinde mahallinde yapılan kontrolde, ruhsat ve eklerine uygun olarak yapıldığı tespit edilmiştir.
66. Düzenleyenin Adı Soyadı, Ünvanı, İmzası, Tarih	69. Düzenleyenin Adı Soyadı, Ünvanı, İmzası, Tarih	72. Düzenleyenin Adı Soyadı, Ünvanı, İmzası, Tarih
67. Kontrol edenin Adı Soyadı, Ünvanı, İmzası, Tarih	70. Kontrol edenin Adı Soyadı, Ünvanı, İmzası, Tarih	73. Kontrol edenin Adı Soyadı, Ünvanı, İmzası, Tarih
68. Onaylayanın Adı Soyadı, Ünvanı, İmzası, Tarih	71. Onaylayanın Adı Soyadı, Ünvanı, İmzası, Tarih	74. Onaylayanın Adı Soyadı, Ünvanı, İmzası, Tarih

AÇIKLAMA :

- Bu Ruhsat, 3194 sayılı İmar Kanunun'nun ilgili maddelerine göre hazırlanmıştır.
- Bu Ruhsat formu, 1 asıl 3 nüsha olarak düzenlenecektir. Aslı yapı sahibine verilecektir.

1 inci nüsha Belediye'de kalacaktır. 2 nci nüsha Maliye ve Gümrük Bakanlığı'na, son nüsha ise Devlet İstatistik Enstitüsü'ne gönderilecektir. Duyuru sayfası ise mal sahibine verilecektir.

- Formun doldurulması ile ilgili olarak açıklanması gerekli görülen bilgiler aşağıda yer almıştır.

4- Ruhsatın veriliş maksadı: Yeni yapı, kat veya kat ilavesi, tadilat, fosseptik, bahçe duvarı, istinat duvarı, ruhsat yenileme vb. hangisi için verildiği yazılacaktır.

11- Isınma türü: Kalorifeli, sobalı, klimalı, hangisi olduğu yazılacaktır.

12- Yakıt türü: Doğal gaz, sıvı, katı, vb. hangisinin kullanılacağı yazılacaktır.

25- Yapının her bir ünitesinin kullanma maksadı: Ev, apartman, dükkan, mağaza, pasaj içindeki dükkan, bina içindeki işyeri, depo-ardiye, garaj-hangar, sinema tiyatro, otel-motel, lokanta, fabrika, atölye, imalathane, hastane, okul, cami, resmi bina vb.'den hangisi olduğu yazılacaktır.

35- İnşaatın toplam maliyet kıymeti: İnşaatın yüz ölçümü ile Bayındırlık ve İskan Bakanlığı'nca tesbit edilip yayınlanan, inşaatın sınıfı ve gurubuna göre belirlenen son inşaat m² birim maliyetleri esas alınarak bulunan değer olup, arsa değeri hariçtir.

36- Ait olduğu Yıl: İnşaatın m² birim maliyetlerinin esas alındığı yıl yazılacaktır.

37- Yapının arsa değeri: en son verilen emlak vergisi beyannamesinde gösterilen vergi değeri esas alınarak yazılan değerdir. (*)

38- Toplam Maliyet: İnşaatın toplam maliyet kıymetinin arsa değeri ile toplamından bulunacak değerdir.

39- İskeletin Cinsi: Çelik, betonarme, ahşap vb. den hangisi olduğu yazılacaktır.

40- İskeletin dolgu maddesi: Saç, çelik levha, beton blok, briket, tuğla, ahşap, taş, gaz-beton vb. dolgu maddelerinden hangisinin kullanılacağı yazılacaktır.

41- Yığma yapının cinsi: Briket, tuğla, taş, kerpiç, gaz-beton vb. belirtilecektir.

44- Tesisat projeleri: Hem elektrik ve hem de diğer tesisat projelerinin tasdik tarihleri ayrı ayrı yazılacaktır.

51- Taahhüdü: Fenni mes'ulden alınacak noter tasdikli taahhütnamenin tarih ve sayısı yazılacaktır.

(*) Devir veya temlik suretiyle iktisap edilmiş ve tapuda işlem görmüş arsalarda bu değer en son verilen Emlak Vergisi Beyannamesinde gösterilen değerden düşük olmamak kaydıyla, devir veya emlike bedelidir.

Yapı Ruhsatı (Arka Sayfa)

10.YAPI KAYIT BELGESİ

T.C. ÇEVRE VE ŞEHİRCİLİK BAKANLIĞI

YAPI KAYIT BELGESİ

Belge No	:	6FR26G6H
Başvuru Numarası	:	5166889
Düzenleme Tarihi	:	04.05.2019

Belgenin Kapsamı	:	Bağımsız Bölüm için verilmiştir.
Belgenin Niteliği	:	KARMA (KONUT + TİCARİ)
Yapının Adresi	:	İl:İSTANBUL, İlçe:ŞİŞLİ, Mahalle:FULYA, Cadde/Sokak:BÜYÜKDERE CADDE, Dış Kapı No:36 A, Ada:2, Parsel:8
Arsa Alanı	:	527,69 m²
Bağımsız Bölüm Alanı	:	597,00 m²
Bağımsız Bölüm Numarası	:	2,4,9,10,11,12

İşbu belge, 3194 sayılı İmar Kanunu'nun Geçici 16. maddesi doğrultusunda; başvuru yapanın beyanına uygun olarak düzenlenmiştir.

*Bu belgenin doğruluğu https://www.turkiye.gov.tr/csb-imar-barisi-belge-dogrulama adresinde veya mobil cihazlarınıza yükleyebileceğiniz e-Devlet Kapısı'na ait **Barkodlu Belge Doğrulama** uygulaması vasıtası ile yandaki karekod okutularak kontrol edilebilir.*

11-UAVT SORGU EKRANI

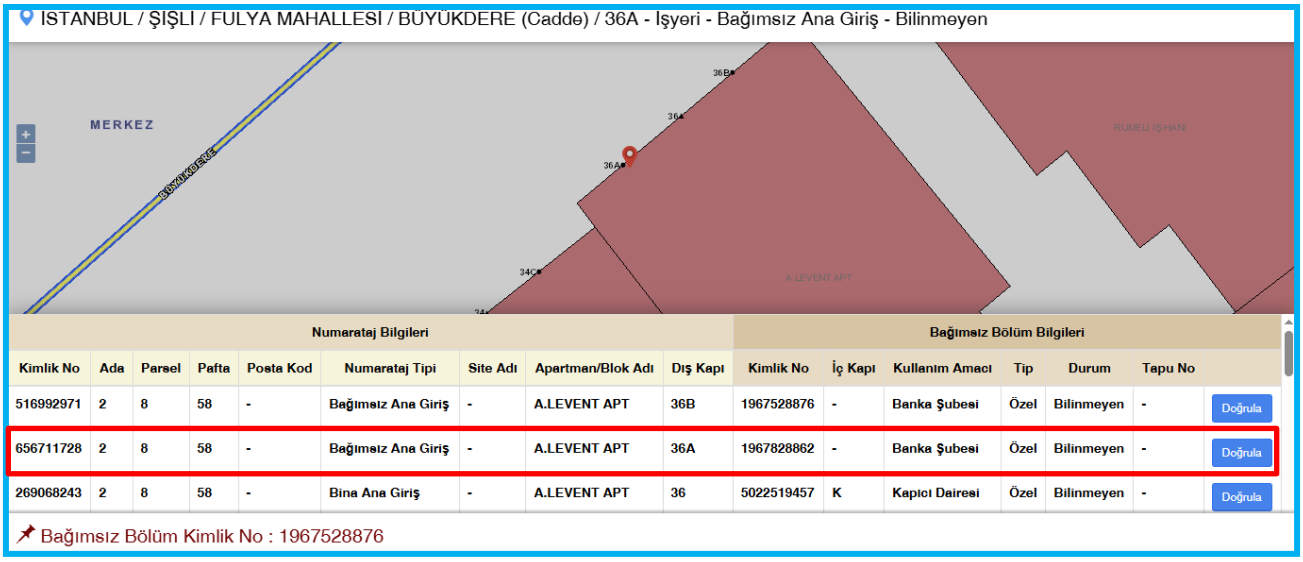

Numarataj Bilgileri									Bağımsız Bölüm Bilgileri						
Kimlik No	Ada	Parsel	Pafta	Posta Kod	Numarataj Tipi	Site Adı	Apartman/Blok Adı	Dış Kapı	Kimlik No	İç Kapı	Kullanım Amacı	Tip	Durum	Tapu No	
516992971	2	8	58	-	Bağımsız Ana Giriş	-	A.LEVENT APT	36B	1967528876	-	Banka Şubesi	Özel	Bilinmeyen	-	Doğrula
656711728	2	8	58	-	Bağımsız Ana Giriş	-	A.LEVENT APT	36A	1967828862	-	Banka Şubesi	Özel	Bilinmeyen	-	Doğrula
269068243	2	8	58	-	Bina Ana Giriş	-	A.LEVENT APT	36	5022519457	K	Kapıcı Dairesi	Özel	Bilinmeyen	-	Doğrula

Bağımsız Bölüm Kimlik No : 1967528876

12.GAYRİMENKUL DEĞERLEME UZMANLIĞI LİSANSLARI ve TECRÜBE BELGELERİ

TSPAKB TÜRKİYE SERMAYE PİYASASI ARACI KURULUŞLARI BİRLİĞİ

Tarih : 11.01.2010 No : 401232

GAYRİMENKUL DEĞERLEME UZMANLIĞI LİSANSI

Sermaye Piyasası Kurulu'nun Seri: VIII, No:34 sayılı "Sermaye Piyasasında Faaliyette Bulunanlar İçin Lisanslama ve Sicil Tutmaya İlişkin Esaslar Hakkında Tebliğ"i uyarınca

Mehmet Onur ÇAKMAKLI

Gayrimenkul Değerleme Uzmanlığı Lisansını almaya hak kazanmıştır.

İlkay ARIKAN
GENEL SEKRETER

E.Nevzat ÖZTANGUT
BAŞKAN

TDUB
TÜRKİYE DEĞERLEME UZMANLARI BİRLİĞİ
THE TURKISH ASSOCIATION OF APPRAISERS

MESLEKİ TECRÜBE BELGESİ

Belge Tarihi:05.03.2020 **Belge No: 2019-01.3138**

Sayın Mehmet Onur ÇAKMAKLI
(T.C. Kimlik No: 53851514608 - Lisans No: 401232)

Sermaye Piyasası Kurulu tarafından gayrimenkul değerleme alanındaki tecrübenin kontrolüne ilişkin belirlenen ilke ve esaslar çerçevesinde **"Sorumlu Değerleme Uzmanı"** olmak için aranan 5 (beş) yıllık mesleki tecrübe şartını sağladığınız tespit edilmiştir.

Doruk KARŞI
Genel Sekreter

Encan AYDOĞDU
Başkan

TSPAKB TÜRKİYE SERMAYE PİYASASI ARACI KURULUŞLARI BİRLİĞİ

Tarih : 15.09.2008 No : 400812

GAYRİMENKUL DEĞERLEME UZMANLIĞI LİSANSI

Sermaye Piyasası Kurulu'nun Seri: VIII, No:34 sayılı "Sermaye Piyasasında Faaliyette Bulunanlar İçin Lisanslama ve Sicil Tutmaya İlişkin Esaslar Hakkında Tebliğ"i uyarınca

Fatih TOSUN

Gayrimenkul Değerleme Uzmanlığı Lisansını almaya hak kazanmıştır.

İlkay ARIKAN
GENEL SEKRETER

E.Nevzat ÖZTANGUT
BAŞKAN

,

TDUB
TÜRKİYE DEĞERLEME UZMANLARI BİRLİĞİ
THE TURKISH ASSOCIATION OF APPRAISERS

MESLEKİ TECRÜBE BELGESİ

Belge Tarihi:04.03.2020 **Belge No: 2019-01.3136**

Sayın Fatih TOSUN

(T.C. Kimlik No: 15803466496 - Lisans No: 400812)

Sermaye Piyasası Kurulu tarafından gayrimenkul değerleme alanındaki tecrübenin kontrolüne ilişkin belirlenen ilke ve esaslar çerçevesinde **"Sorumlu Değerleme Uzmanı"** olmak için aranan 5 (beş) yıllık mesleki tecrübe şartını sağladığınız tespit edilmiştir.

Doruk KARŞI
Genel Sekreter

Encan AYDOĞDU
Başkan