Bu belge 5070 sayılı **Elektronik İmza Kanunu** çerçevesinde **e-imza** ile imzalanmıştır.

Gayrimenkul Değerleme Raporu

Bina

Camicedit Mahallesi

382 Ada 9 Parsel

Camicedit Mahallesi

Merzifon / Amasya

Sunulan;

Şeker Gayrimenkul Yatırım Ortaklığı Anonim Şirketi

Hazırlayan;

Vera Gayrimenkul Değerleme ve Danışmanlık A.Ş.

MEHMET ONUR CAKMAKLI UZMAN

Bu belge ********** kimlik numarali MEHMET ONUR CAKMAKLI UZMAN tarafindan elektronik olarak imzalanmistir.

e-imza

Tarih: 31/12/2025 09:02

Rapor Tarihi;

31.12.2025

Rapor No;

2025_1833

FATIH TOSUN

Bu belge ********** kimlik numarali FATIH TOSUN tarafindan elektronik olarak imzalanmistir.

e-imza

Tarih: 31/12/2025 09:10

GAYRİMENKULÜ TANITICI FOTOĞRAFLAR

Genel Görünüm

Genel Görünüm

Genel Görünüm

Genel Görünüm

Konu Gayrimenkullerin Hava Fotoğrafına Göre Konumu

Yönetici Özeti

Değerleme Raporun İlişkin Bilgiler	
Raporu Talep Eden	Şeker Gayrimenkul Yatırım Ortaklığı A.Ş.
Raporu Hazırlayan Kurum	Vera Gayrimenkul Değerleme ve Danışmanlık A.Ş.
Değerleme Tarihi	25.12.2025
Rapor Tarihi ve Numarası	31.12.2025 / 2025_1833
Değerlenen Mülkiyetlerin Hakları	Tam Hissesi
Değerlemenin Amacı	Bu değerleme raporu, GYO portföyünde yer alan gayrimenkulün Pazar değerinin tespiti amacıyla hazırlanmıştır.
Gayrimenkule İlişkin Bilgiler	
Gayrimenkullerin Kullanımı	Bina (Banka Şubesi ve Lojmanları)
Gayrimenkullerin Açık Adresi	Camicedit Mah. Hacırahat Cad. No: 4/ 1 Merzifon/ Amasya Camicedit Mah. Hacırahat Cad. No: 4/ 2-3 Merzifon/ Amasya
Tapu Kayıtları	Amasya ili, Merzifon İlçesi, Camicedit Mahallesi, 163,50 m² yüzölçüme sahip, 382 ada, 9 parsel numaralı "Bir Bodrum Bir Zemin Üç Lojman Katlı Betonarme Hizmet Binası"
İmar Durumu	Parsel 1/1000 ölçekli Uygulama İmar Planı sınırları içerisinde "Ticaret Alanı" lejandında kalmakta olup, Bitişik Nizam, H(Yençok) 5 Kat yapılaşma şartlarına sahiptir.
En Etkin ve En İyi Kullanımı	Banka Şubesi ve Lojmanları

Değer Tablosu (31.12.2025 tarihli)

1 Adet Bina (Şube ve Lojman)	(KDV Hariç)	(KDV Dahil)*	
Pazar Değeri	**26.300.000**	**31.560.000**	**TL**

% 20 KDV uygulanacağı varsayılarak bilgi amaçlı gösterilmiştir.

Hazırlanan değerleme raporu için aşağıdaki hususları;

- Raporda sunulan bilgiler ve araştırmaların Değerleme Uzmanının bildiği ve açıkladığı kadarıyla doğru olduğunu;
- Raporda belirtilen analizlerin ve sonuçların sadece belirtilen varsayımlar ve koşullarla sınırlı olduğunu;
- Değerleme uzmanı olarak değerleme konusunu oluşturan gayrimenkulle herhangi bir ilişkimiz olmadığını;
- Rapor konusu gayrimenkulle ilgili herhangi bir önyargımızın olmadığını;
- Değerleme ücretimizin raporun herhangi bir bölümüne bağlı olmadığını;
- Değerleme çalışmalarımızı ahlaki kural ve performans standartlarına göre gerçekleştirdiğimizi;
- Değerleme uzmanının, gayrimenkulü kişisel olarak incelediğini;
- Değerleme uzmanı olarak mesleki eğitim şartlarına haiz olduğumuzu;
- Raporda belirtilenlerin haricinde hiç kimsenin bu raporun hazırlanmasında mesleki bir yardımda bulunmadığını;
- Değerleme raporunun teminat amaçlı işlemlerde kullanılmak üzere hazırlanmamış olup Uluslararası Değerleme Standartları (IVS) kapsamında düzenlendiğini;
- Değerleme uzmanı olarak değerlemesi yapılan gayrimenkullerin yeri ve türü konusunda daha önceden deneyimli olduğumuzu;

beyan ederiz.

- Bu değerleme raporunun 31.08.2019 tarih 30874 sayılı Resmî Gazete'de yayımlanan Sermaye Piyasasında Faaliyette Bulunacak Gayrimenkul Değerleme Kuruluşları Hakkında Tebliğ'in 1. Maddesinin 2. Fıkrası kapsamında hazırlandığını beyan ederiz.
- Gayrimenkullerde zemin araştırmaları ve zemin kontaminasyonu çalışmaları, "Çevre Jeofiziği" bilim dalının profesyonel konusu içinde kalmaktadır. Şirketimizin bu konuda bir ihtisası olmayıp konu ile ilgili detaylı bir araştırma yapılmamıştır. Ancak, yerinde yapılan gözlemlerde gayrimenkullerin çevreye olumsuz bir etkisi olduğu gözlemlenmemiştir. Bu nedenle çevresel olumsuz bir etki olmadığı varsayılarak değerleme çalışması yapılmıştır.
- Bu sayfa, bu değerleme raporunun ayrılmaz bir parçasıdır, rapor içerisindeki detay bilgiler ile birlikte bir bütündür bağımsız kullanılamaz. Konu rapor teminat amaçlı işlemlerde kullanılmak üzere hazırlanmamış olup Uluslararası Değerleme Standartlar'ına göre tanzim edilmiştir.
- Bu değerleme raporu ilgili Sermaye Piyasası Mevzuatı hükümlerine göre hazırlanmıştır.

Değerleme Uzmanı	**Sorumlu Değerleme Uzmanı**
Mehmet Onur ÇAKMAKLI **Lisans No: 401232**	**Fatih TOSUN** **Lisans No:400812**

1. RAPOR, ŞİRKET VE MÜŞTERİ BİLGİLERİ ... 6
1.1 Rapor Tarihi ve Numarası ... 6
1.2 Müşteriyi Tanıcı Bilgiler ve Adresi ... 6
1.3 Raporu Hazırlayan Kuruluş Ünvanı ve Adresi ... 6
1.4 İşin Kapsamı ... 6
1.5 Raporun, Tebliğin 1 İnci Maddesinin İkinci Fıkrası Kapsamında Hazırlanıp Hazırlanmadığına İlişkin Açıklama ... 6
1.6 Rapor Türü ... 6
1.7 Raporu Hazırlayanlar ... 6
1.8 Değerleme Tarihi ... 6
1.9 Dayanak Sözleşmesi Tarih ve Numarası ... 6
1.10 Değerleme Konusu Gayrimenkullerin Şirketimiz Tarafından Daha Önceki Tarihlerde Yapılan Son Üç Değerlemeye İlişkin Bilgiler ... 7
1.11 Müşteri Taleplerinin Kapsamı ve Varsa Getirilen Sınırlamalar ... 7
2. DEĞERLEME KONUSU GAYRİMENKULÜN YASAL DURUMUNA İLİŞKİN BİLGİLERİ ... 8
2.1 Gayrimenkulün Yeri, Konumu ve Tanımı ... 8
2.2 Gayrimenkulün Tapu Kayıtları, Plan, Proje, Ruhsat, Şema vb.Dökümanları Hakkında Bilgi ... 9
2.2.1 Tapu Kayıtları ... 9
2.2.1.1 Tapu Kaydı İncelemesi ve Takyidat Bilgileri ... 9
2.2.1.2 Gayrimenkul İle İlgili Herhangi Bir Takyidat veya Devredilmesine İlişkin Herhangi bir Sınırlama Olup Olmadığı Hakkında Bilgi ... 9
2.2.2 Kat İrtifakına Esas Mimari Proje İncelemesi ... 9
2.2.3 Kadastro İncelemesi ... 9
2.3 Gayrimenkullerin ve Bulunduğu Bölgenin İmar Durumu Bilgileri ... 9
2.3.1 İmar Durumu ... 10
2.3.2 Gayrimenkulün Plan, Proje, Ruhsat, Şema ve Dokümanları Hakkında Bilgiler ... 11
2.3.3 Değerleme Konusu Gayrimenkul İle İlgili Varsa, Son Üç Yıllık Dönemde Gerçekleşen Alım Satım İşlemlerine Ve Gayrimenkulün Hukuki Durumunda Meydana Gelen Değişikliklere (İmar Planında Meydana Gelen Değişiklikler, Kamulaştırma İşlemleri Vb.) İlişkin Bilgi ... 11
2.3.4 Gayrimenkul İçin Alınmış Durdurma Kararı, Yıkım Kararı, Riskli Yapı Tespiti Vb. Durumlara Dair Açıklamalar ... 11
2.3.5 Gayrimenkule İlişkin Olarak Yapılmış Sözleşmelere (Gayrimenkul Satış Vaadi Sözleşmeleri, Kat Karşılığı İnşaat Sözleşmeleri ve Hasılat Paylaşımı Sözleşmeler vb.) İlişkin Bilgiler ... 12
2.3.6 Gayrimenkuller Ve Gayrimenkul Projeleri İçin Alınmış Yapı Ruhsatlarına, Tadilat Ruhsatlarına, Yapı Kullanım İzinlerine İlişkin Bilgiler İle İlgili Mevzuat Uyarınca Alınması Gerekli Tüm İzinlerin Alınıp Alınmadığına Ve Yasal Gerekliliği Olan Belgelerin Tam Ve Doğru Olarak Mevcut Olup Olmadığı Hakkında Bilgi ... 12
2.3.7 Değerlemesi Yapılan Projeler İle İlgili Olarak, 29/6/2001 Tarih Ve 4708 Sayılı Yapı Denetimi Hakkında Kanun Uyarınca Denetim Yapan Yapı Denetim Kuruluşu (Ticaret Unvanı, Adresi Vb.) Ve Değerlemesi Yapılan Gayrimenkul İle İlgili Olarak Gerçekleştirdiği Denetimler Hakkında Bilgi ... 12
2.3.8 Eğer Belirli Bir Projeye İstinaden Değerleme Yapılıyorsa, Projeye İlişkin Detaylı Bilgi Ve Planların ve Söz Konusu Değerin Tamamen Mevcut Projeye İlişkin Olduğuna ve Farklı Bir Projenin Uygulanması Durumunda Bulunacak Değerin Farklı Olabileceğine İlişkin Açıklama ... 12
2.3.9 Varsa, Gayrimenkulün Enerji Verimlilik Sertifikası Hakkında Bilgi ... 12
3. GAYRİMENKULÜN FİZİKİ ÖZELLİKLERİ ... 13
3.1 Mevcut Ekonomik Koşulların, Gayrimenkul Piyasasının Analizi, Mevcut Trendler Ve Dayanak Veriler İle Bunların Gayrimenkulün Değerine Etkileri ... 13
3.1.1 Ekonomik Koşullar ... 13
3.1.2 Gayrimenkul Piyasası ... 14
3.2 Gayrimenkulün Bulunduğu Bölgenin Analizi ve Kullanılan Veriler ... 16
3.2.1 Amasya İli ... 16
3.2.2 Merzifon İlçesi ... 16
3.2.3 Camicedit Mahallesi ve Gayrimenkulün Yakın Çevresi ... 16
3.2.4 Ulaşım ... 16
3.3 Değerleme İşlemini Olumsuz Yönde Etkileyen Veya Sınırlayan Faktörler ... 16
3.4 Gayrimenkulün Fiziki, Yapısal, Teknik ve İnşaat Özellikleri ... 17
3.4.1 Arsa Özellikleri ... 17
3.4.2 Bina Özellikleri ... 17
3.4.3 Bağımsız Bölümlerin Özellikleri ... 18
3.4.4 Varsa, Mevcut Yapıyla veya İnşaatı Devam Eden Projeyle İlgili Tespit Edilen Ruhsata Aykırı Durumlara İlişkin Bilgiler ... 18
3.4.5 Gayrimenkulün Değerleme Tarihi İtibarıyla Hangi Amaçla Kullanıldığı, Gayrimenkul Arsa Veya Arazi İse Üzerinde Herhangi Bir Yapı Bulunup Bulunmadığı Ve Varsa, Bu Yapıların Hangi Amaçla Kullanıldığı Hakkında Bilgi ... 18
4. DEĞERLEME ÇALIŞMALARINDA ESAS ALINAN YÖNTEMLER VE STANDARTLAR ... 19
4.1 Değer Tanımları ... 19
4.2 Değerleme Yöntemleri ... 19
5. DEĞERLEME ÇALIŞMASINDA ERİŞİLEN BİLGİ VE VERİLER ... 21
5.1 Değerleme İşlemini Olumsuz Yönde Etkileyen veya Sınırlayan, Değere Etki Eden Faktörler ... 21
5.2 Fiyat Bilgisi Tespit Edilen Emsal Bilgileri Ve Bu Bilgilerin Kaynağı ... 21
5.3 Kullanılan Emsallerin Sanal Ortamdaki Haritalarından Çıkartılmış, Değerlemeye Konu Gayrimenkule Yakınlığını Gösteren Krokiler ... 23
5.4 Emsallerin Nasıl Dikkate Alındığına İlişkin Ayrıntılı Açıklama, Emsal Bilgilerinde Yapılan Düzeltmeler, Düzeltmelerin Yapılma Nedenine İlişkin Detaylı Açıklamalar Ve Diğer Varsayımlar ... 23
6. KULLANILAN DEĞERLEME YÖNTEMLERİ ... 27
6.1 Pazar Yaklaşımı ... 27
6.1.1 Pazar Yaklaşımını Açıklayıcı Bilgiler ... 27
6.1.2 Konu Gayrimenkulün Değerlemesi için Pazar Yaklaşımı Yönteminin Kullanılma Sebebi ... 27
6.1.3 Fiyat Bilgisi Tespit Edilen Emsal Bilgileri Ve Bu Bilgilerin Kaynağı ... 27
6.1.4 Kullanılan Emsallerin Sanal Ortamdaki Haritalarından Çıkartılmış, Değerlemeye Konu Gayrimenkule Yakınlığını Gösteren Krokiler ... 27
6.1.5 Emsallerin Nasıl Dikkate Alındığına İlişkin Ayrıntılı Açıklama, Emsal Bilgilerinde Yapılan Düzeltmeler, Düzeltmelerin Yapılma Nedenine İlişkin Detaylı Açıklamalar Ve Diğer Varsayımlar ... 27
6.1.6 Pazar Yaklaşımı İle Ulaşılan Sonuç ... 27
6.2 Maliyet Yaklaşımı ... 28
6.2.1 Maliyet Yaklaşımını Açıklayıcı Bilgiler ... 28
6.2.2 Konu Gayrimenkulün Değerlemesi İçin Maliyet Yaklaşımının Kullanılma Nedeni ... 28
6.2.3 Arsa Değerinin Tespitinde Kullanılan Emsal Bilgileri Ve Bu Bilgilerin Kaynağı, Yapılan Düzeltmeler, Yapılan Diğer Varsayımlar Ve Ulaşılan Sonuç 28
6.2.4 Yapı Maliyetleri Ve Diğer Maliyetlerin Tespitinde Kullanılan Bilgiler, Bu Bilgilerin Kaynağı Ve Yapılan Diğer Varsayımlar ... 28
6.2.5 Maliyet Yaklaşımı İle Ulaşılan Sonuç ... 28
6.3 Gelir Yaklaşımı ... 28
6.3.1 Gelir Yaklaşımını Açıklayıcı Bilgileri ... 28
6.3.2 Konu Gayrimenkulün Değerlemesi İçin Gelir Yaklaşımının Kullanılma Nedeni ... 29
6.3.3 Nakit Giriş Ve Çıkışlarının Tahmin Edilmesinde Kullanılan Emsal Bilgileri, Bu Bilgilerin Kaynağı Ve Yapılan Diğer Varsayımlar ... 29
6.3.4 İndirgeme/İskonto Oranının Nasıl Hesaplandığına İlişkin Ayrıntılı Açıklama Ve Gerekçeler ... 29
6.3.5 Gelir Yaklaşımı İle Ulaşılan Sonuç ... 29

6.4 Diğer Tespit Ve Analizler (Değerleme İşinin Gerektirmesi Halinde) ... 29
6.4.1 Direkt Kapitalizasyon Yöntemi ... 29
6.4.2 Konu Gayrimenkulün Değerlemesi İçin Direkt Kapitalizasyon Yönteminin Kullanılma Nedeni ... 29
6.4.3 Kira Değerinin Belirlenmesinde Kullanılan Emsal Bilgileri Ve Bu Bilgilerin Kaynağı, Yapılan Düzeltmeler, Yapılan Diğer Varsayımlar ... 29
6.4.4 Direkt Kapitalisazyon Oranının Nasıl Hesaplandığına İlişkin Ayrıntılı Açıklama Ve Gerekçeler ... 29
6.4.5 Direkt Kapitalizasyon Yöntemi İle Ulaşılan Sonuç ... 29
6.4.6 Takdir Edilen Kira Değerleri (Analiz Ve Kullanılan Veriler) ... 29
6.4.7 Hasılat Paylaşımı veya Kat Karşılığı Yöntemi ile Yapılacak Projelerde, Emsal Pay Oranları ... 30
6.4.8 Üzerinde Proje Geliştirilen Arsaların Boş Arazi ve Proje Değerleri ... 30
6.4.9 Boş Arazi Ve Geliştirilmiş Proje Değeri Analizi Ve Kullanılan Veri Ve Varsayımlar İle Ulaşılan Sonuçlar ... 30
6.4.10 En Verimli ve En İyi Kullanım Değeri Analizi ... 30
6.4.11 Müşterek Veya Bölünmüş Kısımların Değerleme Analizi ... 30
7. ANALİZ SONUÇLARININ DEĞERLENDİRİLMESİ ve GÖRÜŞ ... 31
7.1 Farklı Değerleme Yöntemleri İle Analiz Sonuçlarının Uyumlaştırılması Ve Bu Amaçla İzlenen Metotların Ve Nedenlerinin Açıklaması ... 31
7.2 Asgari Husus Ve Bilgilerden Raporda Yer Verilmeyenlerin Neden Yer Almadıklarının Gerekçeleri ... 31
7.3 Değerleme Konusu Arsa Veya Arazi İse, Alımından İtibaren Beş Yıl Geçmesine Rağmen Üzerinde Proje Geliştirilmesine Yönelik Herhangi Bir Tasarrufta Bulunulup Bulunulmadığına Dair Bilgi ... 31
7.4 Değerleme Konusu Üst Hakkı Veya Devre Mülk Hakkı İse, Üst Hakkı Ve Devre Mülk Hakkının Devredilebilmesine İlişkin Olarak Bu Hakları Doğuran Sözleşmelerde Özel Kanun Hükümlerinden Kaynaklananlar Hariç Herhangi Bir Sınırlama Olup Olmadığı Hakkında Bilgi ... 31
8. GAYRİMENKUL YATIRIM ORTAKLIĞI PORTFÖYÜ AÇISINDAN DEĞERLENDİRME ... 32
8.1 Değerlemesi Yapılan Gayrimenkulün, Gayrimenkul Projesinin veya Gayrimenkule Bağlı Hak ve Faydaların, Gayrimenkul Yatırım Ortaklıkları Portföyüne Alınmasında Sermaye Piyasası Mevzuatı Çerçevesinde Bir Engel Olup Olmadığı Hakkında Görüş ... 32
8.1.1 Varsa, Gayrimenkul Üzerindeki Takyidat Ve İpotekler İle İlgili Görüş ... 32
8.1.1.1.1 Değerleme Konusu Gayrimenkulün, Üzerinde İpotek Veya Gayrimenkulün Değerini Doğrudan Ve Önemli Ölçüde Etkileyecek Nitelikte Herhangi Bir Takyidat Bulunması Durumları Hariç, Devredilebilmesi Konusunda Bir Sınırlamaya Tabi Olup Olmadığı Hakkında Bilgi ... 32
8.1.2 Yasal Gereklerin Yerine Getirilip Getirilmediği Ve Mevzuat Uyarınca Alınması Gereken İzin Ve Belgelerin Tam Ve Eksiksiz Olarak Mevcut Olup Olmadığı Hakkında Görüş ... 32
8.1.3 Ruhsat Alınmış Yapılarda, Yapılan Değişikliklerin 3194 Sayılı İmar Kanunu'nun 21 İnci Maddesi Kapsamında Yeniden Ruhsat Alınmasını Gerektirir Değişiklikler Olup Olmadığı Hakkında Bilgi ... 32
8.1.4 Gayrimenkulün Tapudaki Niteliğinin, Fiili Kullanım Şeklinin Ve Portföye Dahil Edilme Niteliğinin Birbiriyle Uyumlu Olup Olmadığı Hakkında Görüş İle Portföye Alınmasında Herhangi Bir Sakınca Olup Olmadığı Hakkında Görüş ... 33
9. DİĞER ... 34
9.1 KDV Konusu ... 34
10. SONUÇ ... 35
10.1 Sorumlu Değerleme Uzmanının Sonuç Cümlesi ... 35
10.2 Nihai Değer Takdiri ... 35
11. EKLER ... 36

1. RAPOR, ŞİRKET VE MÜŞTERİ BİLGİLERİ

1.1 Rapor Tarihi ve Numarası

Bu rapor, şirketimiz tarafından 31.12.2025 tarihinde 2025_1833 rapor numarası ile tanzim edilmiştir.

1.2 Müşteriyi Tanıcı Bilgiler ve Adresi

Bu değerleme raporu "Esentepe Mahallesi Büyükdere Caddesi No:171A İç Kapı No: 176 Şişli/ İstanbul" adresinde faaliyet gösteren "Şeker Gayrimenkul Yatırım Ortaklığı A.Ş." için hazırlanmıştır.

1.3 Raporu Hazırlayan Kuruluş Ünvanı ve Adresi

Şirketimiz, Vera Gayrimenkul Değerleme ve Danışmanlık A.Ş. "Kuşbakışı Cad. No:29 Aşuroğlu Sitesi, A Blok Daire: 4 Altunizade – Üsküdar / İstanbul" adresinde kurulmuştur. Ticaret Sicil Gazetesinde (22.07.2014 tarih ve 8617 sayılı) yayınlanan Şirket Ana Sözleşmesine göre, Ekspertiz ve Değerlendirme olarak tanımlanan iş ve hizmetleri vermek amacıyla faaliyete geçmiştir.

- Kuruluşunda 345.000 Türk Lirası olan ödenmiş sermayesi 2020 yılında 1.000.000 TL'ye yükseltilmiştir.
- Şirketimiz 03.04.2015 tarihi itibarı ile Sermaye Piyasası Kurulu'nun Lisanslı Değerleme Şirketleri listesine alınmıştır.
- Şirketimize, Bankacılık Düzenleme ve Denetleme Kurulu'nun 18.06.2015 tarih ve 1740 sayılı kararı ile "Bankalara Değerleme Hizmeti Verecek Kuruluşların Yetkilendirilmesi ve Faaliyetleri Hakkında Yönetmelik" in 11.maddesine istinaden bankalara değerleme hizmeti verme yetkisi verilmiştir.

1.4 İşin Kapsamı

Bu rapor, müşterimizin talebine istinaden gayrimenkulün Türk Lirası cinsinden Pazar Değerinin tespitine yönelik olarak; Sermaye Piyasası Kurulu'nun III-62.3 sayılı "Sermaye Piyasasında Faaliyette Bulunacak Gayrimenkul Değerleme Kuruluşları Hakkında Tebliğ" hükümleri ile aynı tebliğin ekinde yer alan "Değerleme Raporlarında Bulunması Gereken Asgari Hususlar", Kurul'un Seri III-62.1 sayılı "Sermaye Piyasasında Değerleme Standartları Hakkında Tebliği" doğrultusunda Sermaye Piyasası Kurulu Karar Organı'nın 22.06.2017 tarih ve 25/856 sayılı kararı ile uygun görülen Uluslararası Değerleme Standartları 2017 kapsamında hazırlanmıştır.

1.5 Raporun, Tebliğin 1 İnci Maddesinin İkinci Fıkrası Kapsamında Hazırlanıp Hazırlanmadığına İlişkin Açıklama

Rapor; Sermaye Piyasası Kurulu'nun III-62.3 sayılı tebliğin 1. maddesinin 2. fıkrası kapsamında hazırlanmıştır.

1.6 Rapor Türü

Bu rapor gayrimenkülün Pazar Değerinin Türk Lirası cinsinden belirlenmesi amacıyla hazırlanan değerleme raporudur.

1.7 Raporu Hazırlayanlar

Bu rapor, gayrimenkulün mahallinde yapılan incelemeler sonucunda ilgili kişi – kurum – kuruluşlardan elde edilen bilgilerden faydalanılarak hazırlanmıştır. Bu rapor, değerleme uzmanı Mehmet Onur ÇAKMAKLI (Lisans no:401232) ve sorumlu değerleme uzmanı Fatih TOSUN (Lisans no:400812) tarafından hazırlanmıştır.

1.8 Değerleme Tarihi

Bu rapor, 25.12.2025 ila 31.12.2025 tarihleri arasında gayrimenkullerin mahallinde ve ilgili resmi dairelerde yapılan araştırmalarda edinilen bilgiler kullanılarak hazırlanmıştır.

1.9 Dayanak Sözleşmesi Tarih ve Numarası

Bu rapor, "Şeker Gayrimenkul Yatırım Ortaklığı A.Ş." ile şirketimiz arasında tarafların hak ve yükümlülüklerini belirleyen 21.04.2025 tarihli dayanak sözleşmesi hükümlerine bağlı kalınarak hazırlanmıştır.

1.10 Değerleme Konusu Gayrimenkullerin Şirketimiz Tarafından Daha Önceki Tarihlerde Yapılan Son Üç Değerlemeye İlişkin Bilgiler

Son 3 Yıllık Değerleme Raporu Hakında Bilgi

	Rapor - 1	Rapor - 2	Rapor- 3
Rapor Amacı	Pazar Değeri Tespiti	-	-
Rapor Tarihi	30.06.2025	-	-
Rapor Numarası	2025_688	-	-
Raporu Hazırlayanlar	Mehmet Onur ÇAKMAKLI (Lisans No:401232) Fatih TOSUN (Lisans No:400812)	-	-
Toplam Değer (TL) (KDV hariç)	24.200.000	-	-
Toplam Değer (TL) (KDV dahil)	29.040.000	-	-
Şeker GYO A.Ş. Hisse Değeri (TL) (KDV hariç)	24.200.000	-	-
Şeker GYO A.Ş. Hisse Değeri (TL) (KDV dahil)	29.040.000	-	-

Bu rapora konu olmuş gayrimenkul için son 3 yıl içerisinde şirketimiz tarafından 30.06.2025 rapor tarihli 'Pazar Değer Tespiti' amacıyla değerleme raporu hazırlanmıştır.

1.11 Müşteri Taleplerinin Kapsamı ve Varsa Getirilen Sınırlamalar

Müşterimiz, çalışmada konu olan gayrimenkullerin "pazar değerinin" belirlenmesini istemiştir. Değerleme çalışması sırasında müşteri tarafından herhangi bir sınırlama getirilmemiştir.

2. DEĞERLEME KONUSU GAYRİMENKULÜN YASAL DURUMUNA İLİŞKİN BİLGİLERİ

2.1 Gayrimenkulün Yeri, Konumu ve Tanımı

Konu gayrimenkuller Amasya ili, Merzifon ilçesi, Camicedit Mahallesi sınırları içerisinde konumludur. Gayrimenkul Hacırahat Caddesi üzerinde yer almaktadır.

Gayrimenkullerin açık adresi:

Camicedit Mah. Hacırahat Cad. No: 4/ 1 Merzifon/ Amasya (UAVT: 1409502364 (Banka Şubesi))

Camicedit Mah. Hacırahat Cad. No: 4/ 2-3 Merzifon/ Amasya(UAVT: 1430501666 (No2), 1430201671 (No3))

Gayrimenkullerin Tanımı: 382 ada, 9 parsel numaralı 163,50 m² yüzölçüme sahip, "Bir Bodrum Bir Zemin Üç Lojman Katlı Betonarme Hizmet Binası" vasıflı ana gayrimenkul, Şekerbank Şubesi ve lojmanları(boş) olarak kullanılmaktadır.

Gayrimenkullerin Konumu

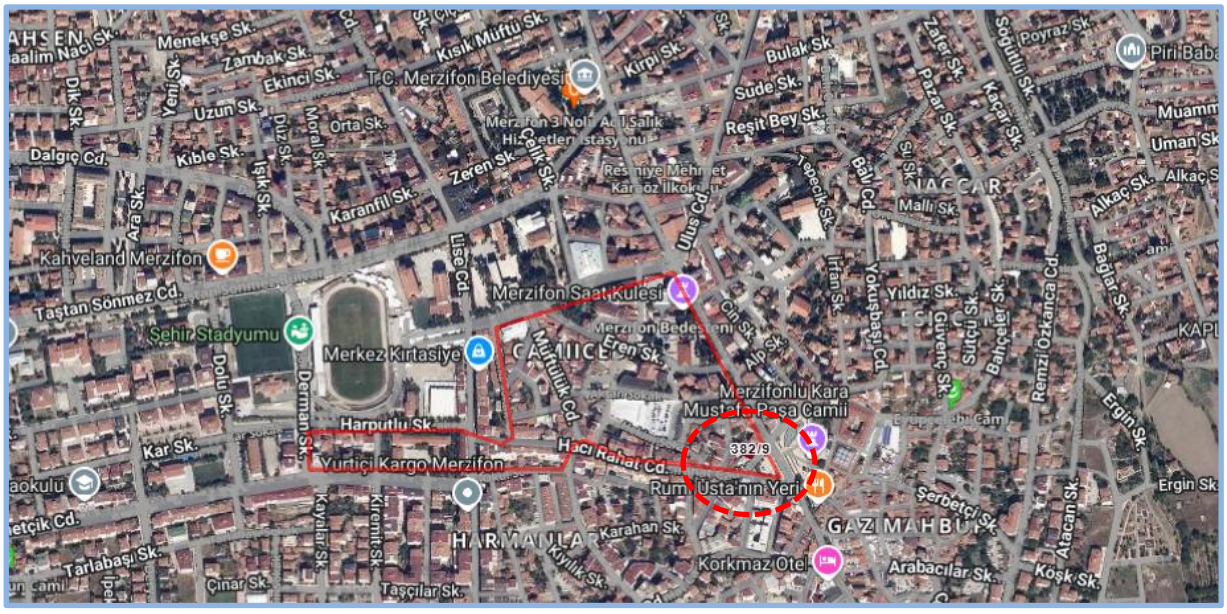

2.2 Gayrimenkulün Tapu Kayıtları, Plan, Proje, Ruhsat, Şema vb.Dökümanları Hakkında Bilgi

2.2.1 Tapu Kayıtları

Ana Gayrimenkullerin Tapu Bilgileri

İl	İlçe	Mahalle	Ada	Parsel	Yüzölçümü	Niteliği	Malik	Hisse
Amasya	Merzifon	Camicedit	382	9	163,50	Bir Bodrum Bir Zemin ve Üç Lojman Katlı Kargir Betonarme Hizmet Binası	Şeker Gayrimenkul Yatırım Ortaklığı A.Ş.	1/1

Cilt/Sahife: 1/45
Edinme Sebebi: 3402 S.Y.nın 22/A md. Gereğince Yenilemenin Tescili-23.08.2023-15153

2.2.1.1 Tapu Kaydı İncelemesi ve Takyidat Bilgileri

Değerleme uzmanının tapu kayıtlarını inceleme çalışması, gayrimenkul mülkiyetini oluşturan hakları ve bu haklar üzerindeki kısıtlamaları tespit etmek amacı ile yapılır.

Gayrimenkule ait takyidat bilgileri, 18.11.2025 tarihli "Taşınmazlara Ait Tapu Kaydı" belgelerinden edinilmiştir. Gayrimenkulün üzerinde herhangi bir takyidat bulunmamaktadır.

2.2.1.2 Gayrimenkul İle İlgili Herhangi Bir Takyidat veya Devredilmesine İlişkin Herhangi bir Sınırlama Olup Olmadığı Hakkında Bilgi

Gayrimenkul üzerinde yer alan takyidatlar raporun "2.2.1 Tapu Kaydı İncelemesi ve Takyidat Bilgileri" bölümünde sunulmaktadır. Gayrimenkul üzerinde gayrimenkulün devredilmesini sınırlayacak herhangi bir unsur bulunmamaktadır.

Gayrimenkulün tapu kayıtlarında yer alan takyidatlar ile ilgili görüşler, raporun "8.1.2 Değerleme Konusu Gayrimenkulün, Üzerinde İpotek Veya Gayrimenkulün Değerini Doğrudan Ve Önemli Ölçüde Etkileyecek Nitelikte Herhangi Bir Takyidat Bulunması Durumları Hariç, Devredilebilmesi Konusunda Bir Sınırlamaya Tabi Olup Olmadığı Hakkında Bilgi" bölümünde sunulmaktadır.

2.2.2 Kat İrtifakına Esas Mimari Proje İncelemesi

Kat irtifakı kurulu olmaması sebebiyle "https://webtapu.tkgm.gov.tr/" adresinden online Kat İrtifakı Mimari Proje incelemesi yapılmamıştır.

2.2.3 Kadastro İncelemesi

Değerlemeye konu gayrimenkulün konumlandığı parselin kadastral sınırları, alan ve konum tespiti "Kadastro Müdürlüğü'nde" bulunan paftalar üzerinden ve "https://parselsorgu.tkgm.gov.tr" online parsel sorgu sisteminden yapılan incelemeler suretiyle tespit edilmiştir.

2.3 Gayrimenkullerin ve Bulunduğu Bölgenin İmar Durumu Bilgileri

İmar yönetmelikleri arazi kullanımını ve geliştirmenin yoğunluğunu düzenlemektedir. Gayrimenkul değerleme uzmanı imar ve yapı yönetmeliklerini incelerken, tüm güncel yönetmelikleri ve şartnamelerde meydana

gelmesi olası değişiklikleri dikkate almalıdır. İmar planları konut, ticari ve sanayi gibi genel kullanımı tanımlar ve bu kullanımlara istinaden yapılabilecek yapı yoğunluğunu belirtir.

2.3.1 İmar Durumu

Merzifon Belediyesi İmar ve Şehircilik Müdürlüğü nden alınan 16.12.2025 tarihli yazılı imar durumuna göre;

Parsel 03.04.2012 tasdik tarihli 42/2012 Karar Merzifon İlave ve Revizyon İmar Planı sınırları içerisinde "Ticaret Alanı" lejandında kalmaktadır.

- Bitişik Nizam,
- H(Yençok) 5 Kat,
- Ticaret Alanı yapılaşma şartlarına sahiptir.

T.C.
AKDENİZ BELEDİYE BAŞKANLIĞI
İmar ve Şehircilik Müdürlüğü

Sayı : E-57526124-115.01.06-195280 16.12.2025
Konu : İMAR DURUMU

Sayın ŞEKERBANK T.A.Ş MERSİN ŞUBESİ
(Hastane Cad. No:8 Akdeniz/Mersin)

İlgi : 21.11.2025 tarihli dilekçeniz.

İlgi dilekçenizde; Mersin İli, Akdeniz İlçesi, Mahmudiye Mahallesi 77 Ada 59 Parsele ilişkin olarak bankaya verilmek üzere güncel imar durum bilgisi talep edilmektedir.

Söz konusu parsel; 1/1000 Ölçekli Uygulama İmar Planı'nda 'Resmi Kurum Alanı' olarak planlı olup 08.04.2015 tarih ve 2015/7567 Sayılı Bakanlar Kurulu Kararı ile ilan edilen Yenileme Alanı sınırları içerisinde kalmaktadır.

3194 Sayılı İmar Kanununun 26.maddesi *'Kamu kurum ve kuruluşlarınca yapılacak veya yaptırılacak yapılara, imar planlarında o maksada tahsis edilmiş olmak, plan ve mevzuata aykırı olmamak üzere mimari, statik, tesisat ve her türlü fenni mesuliyeti bu kamu kurum ve kuruluşlarınca üstlenilmesi ve mülkiyetin belgelenmesi kaydıyla avan projeye göre ruhsat verilir...'* gereğince yapılaşma koşulları avan projeye göre belirlenmektedir.

Taşınmazın Yenileme Alanı içerisinde yer alması nedeniyle yetki ve sorumluluk Mersin Büyükşehir Belediyesi'nde bulunmakta olup konuya ilişkin revizyon imar planı çalışmaları devam etmektedir. Bu kapsamda detaylı bilginin Mersin Büyükşehir Belediyesine sorulması hususunda;

Bilgilerinize rica ederim.

Abdullah AKTAŞ
Belediye Başkanı a.
Belediye Başkan Yardımcısı

Bu belge, güvenli elektronik imza ile imzalanmıştır.
Doğrulama Kodu: d5b14224-15ec-4095-9af2-a719b92a63ef Doğrulama Linki: https://www.turkiye.gov.tr/icisleri-belediye-ebys

Adres: İhsaniye Mahallesi Zeytinlibahçe Caddesi No:92 Akdeniz / Mersin
Telefon No: (324)336 65 83 Faks No: (324)336 40 16
e-Posta: imarvesehircilik@akdeniz.bel.tr İnternet Adresi: http://www.akdeniz.bel.tr/
Kep Adresi: akdbld@hs01.kep.tr
Bilgi için: Fatma ERDOĞAN
Şehir Plancısı
Telefon No: -

1/1

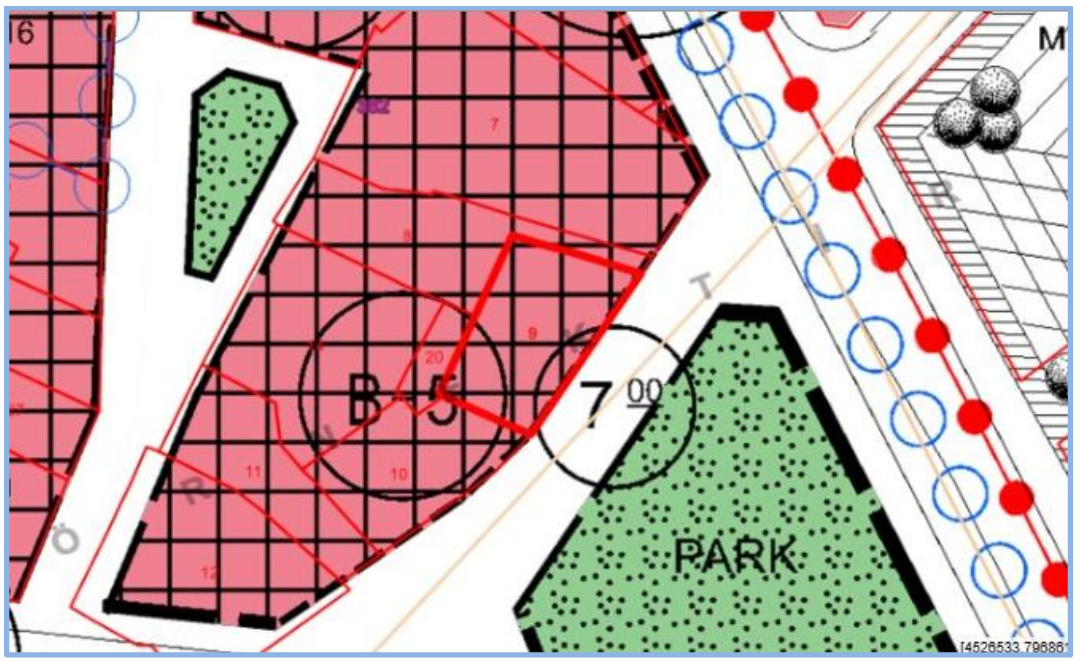

Kaynak : https://keos.merzifon.bel.tr/imardurumu/imar.aspx?parselid=92952

2.3.2 Gayrimenkulün Plan, Proje, Ruhsat, Şema ve Dokümanları Hakkında Bilgiler

Merzifon Belediyesi İmar ve Şehircilik Müdürlüğü arşivinde yapılan incelemeler sonucunda, 05.07.2010 tarih ve 66/10 sayılı tadilat ruhsatı eki tadilat projesi ile 07.08.2014 tarih ve 99/14 sayılı tadilat ruhsat eki tadilat projesi incelenmiştir. İlgili projelerde 2. Normal ve 3. Normal kat planlarına yer verilmemiştir. Tarafımıza iletilen daha önceki tarihte hazırlanmış raporundaki veriler dikkate alınmıştır. Taşınmazın 12.11.1987 tarih ve 6/4 dosya numaralı ruhsatı eki mimari projesine, Merzifon Belediyesi arşivine su basması, arşivde bulunan bütün dosyaların kullanılamaz hale gelmesi sebebi ile bulunamadığı belirtilmiştir. Tarafımıza yalnızca bilgisayarda bulunan aşağıda belirtilen evraklar ibraz edilmiştir.

Tapu Müdürlüğü Arşivi

- Kat irtifakı kurulu olmaması sebebiyle https://webtapu.tkgm.gov.tr/ adresinde yüklü olmaması sebebiyle online Kat İrtifakı Mimari Proje incelemesi yapılmamıştır.

Merzifon Beledyesi İmar ve şehircilik Müdürlüğü Arşivi

- 12.11.1987 tarih, 6/4 sayılı **Yapı Ruhsatı** (339 m² için)
- 20.11.1987 tarihli 612m² yapı için **Yapı Kullanma İzin Belgesi**
- 05.07.2010 tarih, 66/10 sayılı (bodrum+zemin kat tadilatı) **Tadilat Yapı Ruhsatı** (312 m² için)
- 07.08.2014 tarih, 99/14 numaralı (bodrum+zemin+1nk tadilatı) **Tadilat Ruhsatı**
- 02.08.2019 tarih, 52/19 numaralı **Yapı Kullanma İzin Belgesi** (452 m² bodrum+zemin+1nk için)

Yapı Kullanma İzin Belgesi üzerinden edinilen bilgiye göre; taşınmaza ilişkin 08.10.1985 tarih, 112/22 sayılı İlk Yapı Ruhsatı bulunduğu görülmüş, ancak belgenin aslı bulunamamıştır. Belediye yetkilisince taşınmaza ilişkin kayıtlı başkaca bir belgenin ve herhangi bir olumsuz kararın bulunmadığı belirtilmiştir.

2.3.3 Değerleme Konusu Gayrimenkul İle İlgili Varsa, Son Üç Yıllık Dönemde Gerçekleşen Alım Satım İşlemlerine Ve Gayrimenkulün Hukuki Durumunda Meydana Gelen Değişikliklere (İmar Planında Meydana Gelen Değişiklikler, Kamulaştırma İşlemleri Vb.) İlişkin Bilgi

Değerleme konusu taşınmaz 23.01.2020 tarih 520 yevmiye ile Şeker Gayrimenkul Yatırım Ortaklığı Anonim Şirketi adına tescillidir. Son 3 yılda herhangi bir alım-satım işlemi gerçekleşmemiştir.

Gayrimenkulün hukuki durumunda herhangi bir kısıtlılık söz konusu değildir.

Değerleme konusu gayrimenkul konumlu olduğu arsada son üç yıllık dönemde imar durumunda değişiklik meydana gelmemiş, kamulaştırma işlemleri vb. uygulamalara konu olmamıştır.

2.3.4 Gayrimenkul İçin Alınmış Durdurma Kararı, Yıkım Kararı, Riskli Yapı Tespiti Vb. Durumlara Dair Açıklamalar

Değerlemeye konu gayrimenkulle ilgili, değerleme tarihi itibariyle, herhangi bir durdurma kararı, yıkım kararı veya riskli yapı kararı bulunmamaktadır.

2.3.5 Gayrimenkule İlişkin Olarak Yapılmış Sözleşmelere (Gayrimenkul Satış Vaadi Sözleşmeleri, Kat Karşılığı İnşaat Sözleşmeleri ve Hasılat Paylaşımı Sözleşmeler vb.) İlişkin Bilgiler

Değerleme konusu gayrimenkul için düzenlenmiş herhangi bir gayrimenkul satış vaadi sözleşmesi, kat karşılığı inşaat sözleşmesi ve hasılat paylaşımı sözleşmesi tarafımıza ibraz edilmemiştir.

2.3.6 Gayrimenkuller Ve Gayrimenkul Projeleri İçin Alınmış Yapı Ruhsatlarına, Tadilat Ruhsatlarına, Yapı Kullanım İzinlerine İlişkin Bilgiler İle İlgili Mevzuat Uyarınca Alınması Gerekli Tüm İzinlerin Alınıp Alınmadığına Ve Yasal Gerekliliği Olan Belgelerin Tam Ve Doğru Olarak Mevcut Olup Olmadığı Hakkında Bilgi

Gayrimenkul iskanlı olup, cins tashihi yapılmış, yasal süreçleri tamamlanmıştır.

Gayrimenkulün yasal belgeleri hakkında detaylı bilgileri raporumuzun "2.3.2 Gayrimenkullerin Proje, Ruhsat, Şema Vb. Dokümanları Hakkında Bilgiler" başlığı altında sunulmaktadır.

2.3.7 Değerlemesi Yapılan Projeler İle İlgili Olarak, 29/6/2001 Tarih Ve 4708 Sayılı Yapı Denetimi Hakkında Kanun Uyarınca Denetim Yapan Yapı Denetim Kuruluşu (Ticaret Unvanı, Adresi Vb.) Ve Değerlemesi Yapılan Gayrimenkul İle İlgili Olarak Gerçekleştirdiği Denetimler Hakkında Bilgi

Değerlemeye konu gayrimenkulün yapım yılı ilgili kanunun Amasya ili için yürürlüğe girdiği tarih olan 01.01.2011 tarihinden önce olması nedeniyle yapı denetime tabi değildir.

2.3.8 Eğer Belirli Bir Projeye İstinaden Değerleme Yapılıyorsa, Projeye İlişkin Detaylı Bilgi Ve Planların ve Söz Konusu Değerin Tamamen Mevcut Projeye İlişkin Olduğuna ve Farklı Bir Projenin Uygulanması Durumunda Bulunacak Değerin Farklı Olabileceğine İlişkin Açıklama

Gayrimenkulün arsası üzerinde planlanan yeni bir gayrimenkul projesi bulunmamaktadır. Raporda proje değerleme çalışması yapılmamıştır.

2.3.9 Varsa, Gayrimenkulün Enerji Verimlilik Sertifikası Hakkında Bilgi

Rapor konu gayrimenkule ait Enerji Kimlik Belgesi bulunmaktadır. 18.02.2020 tarih M2405BC39D71F numaralı C toplam sınıflı Enerji Kimlik Belgesi bulunmaktadır.

3. GAYRİMENKULÜN FİZİKİ ÖZELLİKLERİ

3.1 Mevcut Ekonomik Koşulların, Gayrimenkul Piyasasının Analizi, Mevcut Trendler Ve Dayanak Veriler İle Bunların Gayrimenkulün Değerine Etkileri

3.1.1 Ekonomik Koşullar

2025 yılının dokuz aylık döneminde pek çok küresel sistemik riskin yaşandığı gözlenmiştir. Bir yandan ABD Başkanı Trump'ın uygulamaya çalıştığı yeni gümrük vergileri ve buna bağlı düzenlemelerin getirdiği dalgalanmalar, diğer yandan Ortadoğu'da yaşanan sıcak savaş ortamı ile uzun bir süredir devam eden Ukrayna-Rusya savaşı karar alıcılar açısından önemli risk faktörleri olmuşlardır. Bu gelişmelerle birlikte izlenmesi gereken emtia fiyatlarındaki oynaklık, ticaret savaşlarına bağlı olarak dünya ekonomisinde yaşanan durgunluk, ürün bazlı sınırlamalar gibi oldukça farklı sonuçların doğduğu çoklu bir risk ortamı oluşmuştur.

ABD Merkez Bankası da Trump'ın uygulamaya koyduğu yeni maliye politikaları nedeniyle eylül ayına kadarki süreçte oldukça muhafazakâr davranmış, faiz indirimini ötelemiştir. Bu tutum Trump tarafından çok eleştirilmiş hatta Fed'in bağımsızlığı konusu finans çevrelerince tartışılır olmuştur. Eylül ayı itibariyle istihdam kaygılarının artması, gümrük vergilerinin enflasyon üzerindeki etkisinin beklenenden daha az olması gibi nedenlerden ötürü 25 baz puan faiz düşürmüştür. Yıl sonuna kadar bir kez daha faiz düşürme ihtimali de güçlenmiş görülmektedir.

ABD Başkanının uygulamaya çalıştığı ekonomi politikaları diğer ülkelerin para ve maliye politikaları üzerinde de baskı oluşturmuştur. Gerek küresel ticaretin yeni vergi oranları sonrası nasıl bir yol izleyeceği, gerekse buna karşı diğer ülkelerin alacağı önlemler küresel büyüme üzerindeki riskleri artırırken diğer yandan belirsizlik iklimi finansal piyasaları da etkilemektedir.

ABD'nin başlattığı gümrük vergisi artışı, ülkeler arasında da mütekabiliyete neden olacağından küresel büyümede yaşanacak kaybın ötesinde başta maliyet enflasyonunun artması ve ticaretin yavaşlaması gibi sorunların da oluşabileceği öngörülmektedir.

OECD'nin Ekonomik Görünüm, Eylül 2025 ara raporunda 2025 yılında %2,9 olan büyümenin %3,2'ye artacağı, 2026 yılı büyüme beklentisininse %3,3'ten %3,2'ye gerileyeceği öngörülmüştür. Enflasyon için yapılan tahmin ise; 2025 yılı için %31,4'ten %33,5'e yükseltilirken, 2026 yılı için %18,5'ten %19,2'ye revize edilmiştir. Brezilya, Türkiye, Meksika gibi ülkelerde ılımlı seyredecek enflasyona paralel olarak faiz oranlarında geri çekilme beklenebileceği raporda ifade edilmiştir.

Türkiye'nin göreceli olarak ABD gümrük vergilerinden daha az oranda etkileneceği beklentisi, petrol, doğalgaz ve bazı temel girdi maliyetlerinde yaşanan fiyat gerilemeleriyle birlikte, para politikasında daha ılımlı bir görünüme neden olmuştur. Ancak enflasyonda hâlâ katı bir seyrin sürmesi, faiz oranlarının buna bağlı yüksek seyri, yapısal anlamda risk unsuru olarak dikkat çekmektedir. Haziran ayı itibarıyla dezenflasyonist sürecin hızlanmasıyla birlikte TCMB'de faiz indirimleri olmuştur. Merkez Bankasının yaptığı açıklama ve raporlarda veri tabanlı ilerleme yapılacağı, enflasyondaki ana eğilime göre para politikası adımları atılabileceği vurgulanmıştır. Bu bağlamda TCMB nisan ayında %46 olan politika faizini temmuz ayında 300, eylül ayında 250, ekim ayında 100 baz puan indirerek %39,5 düzeyine çekmiştir. Ülkemizde sonbahar aylarında mevsimsel olarak yükselme eğilimi gösteren fiyatların genel seviyesi nedeniyle sonraki faiz indirimlerinin daha sınırlı olması beklenebilir.

Grafik : Türkiye ve Gelişmekte Olan Ülke CDS Primleri* (5 Yıl Vadeli, Baz Puan)

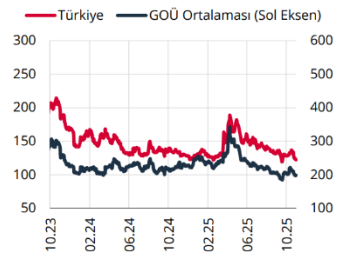

Kaynak: Bloomberg.
* Gelişmekte olan ülkeler: Brezilya, Endonezya, Filipinler, G. Afrika, Kolombiya, Malezya, Meksika, Şili.

Grafik : Türk Lirası Fonlama Faizleri* (4 Haftalık Hareketli Ortalama, %)

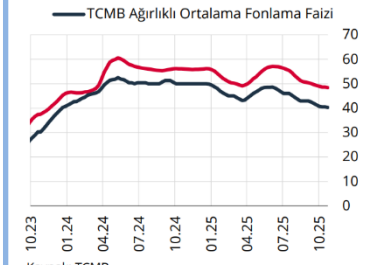

Kaynak: TCMB.
* Mevduat faizi bileşik, TCMB ağırlıklı ortalama fonlama faizi ise basit faizdir.

Grafik : Toplam İşsizlik Oranı ve İşgücüne Katılım Oranı* (Mevsimsellikten Arındırılmış, %)

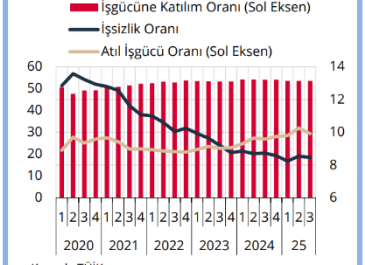

Kaynak: TÜİK.
* Son çeyrek, aylık bazda yayımlanan verilerin ortalamasıdır.

Küresel risk iştahı, ticaret anlaşmalarına ilişkin belirsizlikler ve özellikle ekim ayında artan küresel oynaklıklar ile zayıf seyrini sürdürürken TL cinsi varlıklara giriş yavaşlamıştır. Bu görünüm altında, Türkiye'nin CDS primi, GOÜ risk primlerine benzer bir seyirle 31 Ekim itibarıyla 245 baz puan düzeyine gerilerken, Türk lirasının ima edilen

oynaklığı yatay seyretmiştir. TCMB rezervlerindeki güçlü toparlanma devam ederken, TCMB brüt uluslararası rezervleri 24 Ekim itibarıyla altın fiyatlarındaki artışın da etkisiyle 185,5 milyar ABD doları seviyesine yükselmiştir.

2025 yılının ikinci çeyreğinde büyüme öngörülerin üzerinde gerçekleşmiştir. Bu dönemde Gayri Safi Yurt İçi Hasıla (GSYH), yıllık bazda yüzde 4,8, çeyreklik bazda ise yüzde 1,6 oranında artmıştır. Nihai yurt içi talep yıllık bazda büyümenin sürükleyicisi olurken, çeyreklik bazda ise ilk çeyrekte gösterdiği gerilemeyi sürdürmüştür. Toplam yatırımlar çeyreklik bazda artarken, özel tüketim ve kamu tüketimindeki azalışlar nihai yurt içi talebin çeyreklik bazda büyümeyi sınırlamasına neden olmuştur. Bu dönemde, ihracat gerilerken, küresel ticaret belirsizliklerinin etkisiyle öne çekilmiş ithalat kaynaklı olarak net ihracat büyümeyi azaltıcı yönde etkilemiştir. Bu çerçevede, ikinci çeyrekte büyüme öngörülerin üzerinde gerçekleşmiş olsa da nihai yurt içi talebin zayıf seyrini koruduğu değerlendirilmektedir.

GSYH Büyüme Oranları (Bir önceki yılın aynı dönemine göre % değişim)

2021				2022				2023				2024				2025	
I	II	III	IV	I	II	III	IV	I	II	III	IV	I	II	III	IV	I	II
8,0	22,4	8,2	10,4	7,8	7,6	4,1	3,1	4,0	4,6	6,5	4,9	5,3	2,3	2,8	3,2	2,3	4,8

Tüketici enflasyonu ekim ayında yüzde 32,9'a gerilemiş ve tahmin aralığının üst bandının üzerinde gerçekleşmiştir. Son üç aydaki gelişmeler alt kalemler bazında değerlendirildiğinde, yıllık enflasyona gıda grubu artış yönünde katkı verirken, diğer ana alt grupların enflasyonu düşürücü yönde katkı verdiği izlenmiştir. Hizmet grubunda üçüncü çeyrekte özellikle okula dönüş etkisi belirgin olmuş, zamana bağlı fiyat belirleme ve geçmiş enflasyona endeksleme eğilimi yüksek olan kalemlerdeki gelişmeler öne çıkmıştır. Vergi ve yönetilen kalemlerin manşet enflasyon üzerindeki etkisi ise zayıflamıştır. Uluslararası enerji fiyatları gerilerken enerji dışı emtia, endüstriyel ve değerli metaller öncülüğünde artmıştır. Küresel Arz Zinciri Baskı Endeksi tarihsel ortalamasına yakın seyretmiş, haziran ayında önemli ölçüde yükselen küresel ve Çin'e yönelik taşımacılık endeksleri ilerleyen aylarda gerilemiştir. Küresel arz yönlü unsurlardaki bu ılımlı seyre karşın, yurt içinde 2025 yılına ait bitkisel üretim tahminleri kuraklık ve don gibi arz yönlü unsurların etkisiyle aşağı yönlü güncellenerek, tarım ve gıda ürünlerinin arzına yönelik belirginleşen olumsuz seyre işaret etmiştir. Bu dönemde Türk lirası görece istikrarlı bir seyir izlemiş ve değer kaybı sınırlı olmuştur. Üçüncü çeyreğe dair veriler, talep koşullarının dezenflasyonist düzeyde olduğuna ancak dezenflasyon sürecinin yavaşladığına işaret etmektedir. Üretici fiyat artışı ekim ayında önceki aylara kıyasla yavaşlamış, yıllık enflasyon yüzde 27,0 olmuştur. Enflasyon beklentilerindeki gerileme eğilimi kesintiye uğramış; beklentiler ve fiyatlama davranışları dezenflasyon süreci açısından risk unsuru olmayı sürdürmüştür.

Enflasyon Oranları (Bir önceki yılın aynı ayına göre yıllık yüzde değişim)

	Kas.24	Ara.24	Oca.25	Şub.25	Mar.25	Nis.25	May.25	Haz.25	Tem.25	Ağu.25	Eyl.25	Eki.25
TÜFE	47,1	44,4	42,1	39,1	38,1	37,9	35,4	35,0	33,5	33,0	33,3	32,9
Yİ-ÜFE	29,5	28,5	27,2	25,2	23,5	22,5	23,1	24,5	24,2	25,2	26,6	27,0

Enflasyonun yüzde 70 olasılıkla, 2025 yıl sonunda yüzde 31 ile yüzde 33 aralığında; 2026 yıl sonunda ise yüzde 13 ile yüzde 19 aralığında gerçekleşeceği tahmin edilmektedir. Enflasyonun 2027 yıl sonunda tek haneli seviyelere geriledikten sonra orta vadede enflasyon hedefi olan yüzde 5 seviyesinde istikrar kazanacağı öngörülmektedir.

3.1.2 Gayrimenkul Piyasası

Gayrimenkul sektörünün önemli göstergelerinden konut satış rakamlarına göre 2025 yılı ilk sekiz aylık döneminde toplam satışlar 978.070 adet olarak gerçekleşmiştir. 2024 yılının aynı dönemine göre %21,3 dolayında bir artış görülmüştür. Aynı dönemdeki satışların 141.227 adeti ipotekli olarak gerçekleşirken, bir önceki yılın aynı dönemine göre %84,6'lık bir artış söz konusudur. İlgili dönemde birinci elden satışlar 295.524 adet, ikinci elden satışlar ise 682.546 adet olarak kayıtlara geçmiştir.

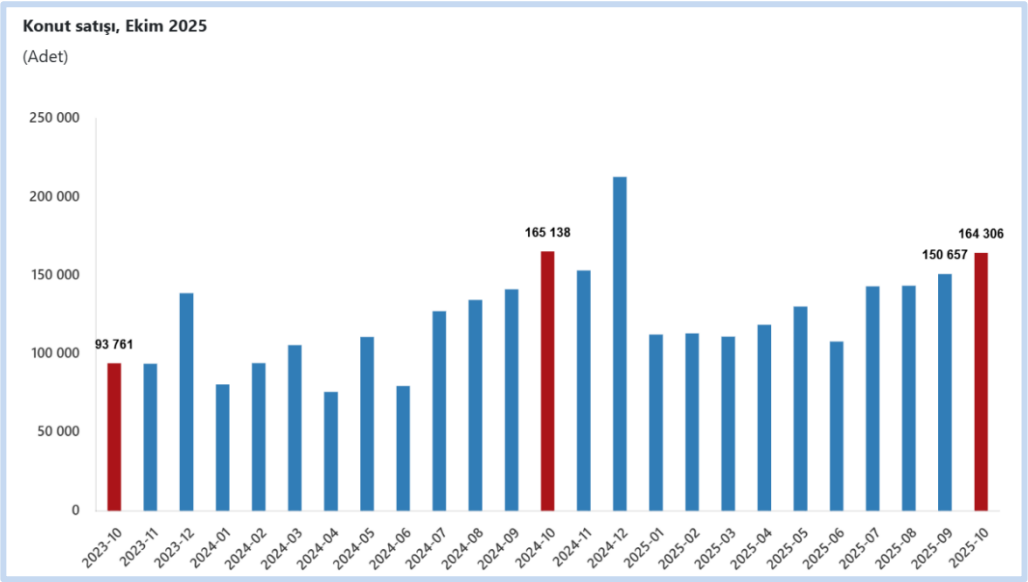

Ülkemizde demografik etmenler (genç nüfus, evlenme/boşanma, taşınma, yurtiçi ve yurtdışından göçler) ile kentleşme olgusunda yaşanan değişmelerle sürdürülebilir doğal bir konut talebi mevcuttur. Bu talep zaman zaman içinde yaşanılan konjonktüre göre artıp azalabilmektedir. Ancak değişen sosyolojik şartlar özellikle Z kuşağında mal sahipliğinden çok kullanım eğilimini dünya genelinde artırmış gözükmektedir. Diğer bir husus da konut sahipliği oranın özellikle orta gelir grubunda erişilebilirlik sorununa bağlı olarak devam ettiğidir. Buna karşılık başta kamu olmak üzere orta gelir düzeyindeki kişilerin ev sahibi olabilmesi için çalışmalar devam ettirilmektedir.

Yılın ilk sekiz ayında gayrimenkul piyasası bozulan risk beklentilerine rağmen canlı sayılabilecek rakamlara sahip olmuştur. Canlılığın nedeni olarak; faizlerdeki düşme beklentisi, buna bağlı olarak gayrimenkul fiyatlarında olan/olabilecek artış eğilimi, göreceli konut kredilerine ulaşılabilirliğin artması, faiz, altın, KKM gibi yatırım araçlarından gelir elde edenlerin bu geliri gayrimenkulde değerlendirmek istemeleri, 6 Şubat depremi sonrası artan iç göç haraketliliği gibi unsurlar sayılabilir.

Son iki buçuk yıldır uygulanan enflasyonla mücadele programı belli oranda başarı kazanıp dezenflasyon yaşandıysa da hali hazırda devam eden yapışkan ve katı eğilim tüm varlık fiyatlarında olduğu gibi gayrimenkul fiyatlarını da etkilemiştir. TCMB tarafından açıklanan konut fiyat endeksine (KFE) baktığımızda nominal artışın sürmesine karşın reel fiyatların hâlâ enflasyonun altında olduğu gözlenmektedir. Her ne kadar reel fiyatlar enflasyonun altında olsa da eğilime baktığımızda reel anlamda değerleme sürecinde artan bir ivme dikkat çekmektedir.

2025 yılı ağustos ayında bir önceki aya göre %2,5 oranında artan KFE, bir önceki yılın aynı ayına göre nominal olarak %31,4 oranında artmış, reel olarak ise %1,2 oranında azalmıştır. Üç büyük şehirdeki fiyat değişimlerini incelediğimizde 2025 yılı ağustos ayında bir önceki yılın aynı ayına göre, İstanbul, Ankara ve İzmir'de sırasıyla %30,2, 41,1 ve 31,9 oranlarında artış göstermiştir.

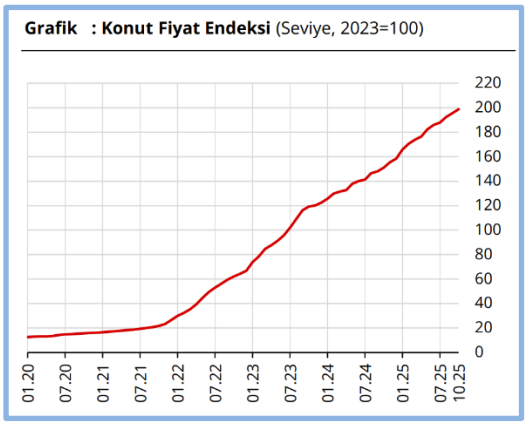

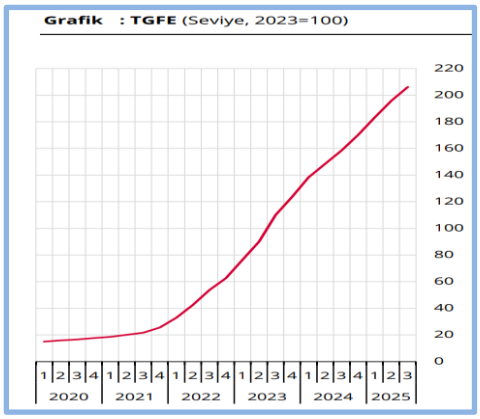

Gerek uygulanan politikaların etkisi, gerekse talepte geçtiğimiz yıl yaşanan yavaşlamayla birlikte inşaat maliyetlerinde 2024 yılı bahar aylarından bu yana keskin bir düşüş gözlenmiştir. TÜİK verilerine göre, 5 inşaat maliyet endeksi 2025 yılı temmuz ayında bir önceki aya göre %1,41 artmış, bir önceki yılın aynı ayına göre %22,98 yükselmiştir. Bir önceki aya göre malzeme endeksi %1,79 artarken, işçilik endeksi %0,22 yükselmiştir. Ayrıca bir önceki yılın aynı ayına göre malzeme endeksi %19,98, işçilik endeksi %31 yükselmiştir.

Gayrimenkul sektörü ve ekonominin başka önemli bir göstergesi de yapı ruhsatları ile yapı kullanım izinlerindeki eğilimdir. Bu göstergeler hem ekonomik beklentileri okumak hem de sektörün ekonomik ve üretim kaynaklı eğilimini ölçmek adına değerlidir. TÜİK tarafından ağustos ayında açıklanan (II. Çeyrek: Nisan-Haziran, 2025) yapı ruhsatı verilen bina sayılarına baktığımızda; bir önceki yılın aynı çeyreğine göre, 2025 yılı ikinci çeyreğinde idare tarafından ruhsatlandırılan bina sayısının %47,4, daire sayısının %90,3 ve yüz ölçümün %61,8 arttığını gözlemliyoruz. Aynı döneme ait yapı kullanım izinleri ise; bir önceki yılın aynı çeyreğine göre, 2025 yılı ikinci çeyreğinde idare tarafından yapı kullanma izini verilen bina sayısı %18,1 daire sayısı %44,3 ve yüz ölçüm %30,2 artmıştır. Yapı ruhsatlarının artması geçtiğimiz yıllarda zayıf seyreden talebin tekrar canlanacağına ilişkin beklentiler, arzın geçmiş yıllarda sınırlı olması, deprem konutu inşaatlarının hızlanması ve kentsel dönüşüm nedeniyle artmış görünmektedir. Yapı kullanım izinlerinin de bu çerçevede belli bir süre sonra artması beklenebilir.

Kaynak: TCMB Araştırma Raporları ve GYODER / Türkiye Gayrimenkul Sektörü 2025 3.Çeyrek Raporu

3.2 Gayrimenkulün Bulunduğu Bölgenin Analizi ve Kullanılan Veriler

3.2.1 Amasya İli

Amasya, Türkiye'nin Karadeniz Bölgesi'nde yer alan tarihi ve kültürel açıdan zengin bir ildir. 2025 yılı itibarıyla Amasya'nın nüfusu yaklaşık 343.900 kişi olup, nüfusunun %50,17'si erkek, %49,83'ü kadındır. İlin yüzölçümü yaklaşık 5.628 km² olup, bu alanda nüfus yoğunluğu hâlâ yaklaşık 60 kişi/km² civarındadır.

Coğrafi olarak, Amasya, Yeşilırmak Vadisi'nde konumlanmış olup, doğa ve tarih ile iç içe bir yapıya sahiptir. İlin iklimi karasal ve ılıman Karadeniz iklimi arasında geçiş özelliği gösterir. Ayrıca Amasya, elma üretimiyle Türkiye'de önemli bir konuma sahiptir ve ekonomisinde tarım önemli yer tutar.

Ekonomik açıdan Amasya; tarım, hayvancılık ve turizme dayalı bir yapıya sahiptir. Türkiye'nin önemli elma üretim merkezlerinden biri olan Amasya, yıllık yaklaşık 500.000 ton elma üretimiyle dikkat çeker. Bunun yanı sıra buğday, mısır ve fındık da yaygın olarak yetiştirilmektedir. Turizm sektörü, özellikle tarihi ve doğal güzellikleriyle ilin ekonomisine önemli katkı sağlar.

Sonuç olarak, Amasya; nüfusu, coğrafi konumu ve ekonomik çeşitliliği ile Karadeniz Bölgesi'nin önemli illerinden biridir. Tarım ve turizmin yanı sıra, zengin kültürel mirası da ilin gelişiminde önemli rol oynamaktadır.

3.2.2 Merzifon İlçesi

Merzifon, Türkiye'nin Karadeniz Bölgesi'nde, Amasya iline bağlı bir ilçedir. Amasya il merkezinin yaklaşık 36 kilometre doğusunda yer alır. Merzifon, tarihsel olarak önemli bir yerleşim yeri olup, hem Osmanlı İmparatorluğu hem de daha önceki dönemlerden çeşitli kültürel ve tarihi miraslar taşımaktadır.

Merzifon ilçesinin toplam yüzölçümü 972 km² olup, Amasya ilinin topraklarının yaklaşık %17,1'ini kaplamaktadır. 2025 yılı itibarıyla ilçe merkezinin nüfusu 76.854 olarak kaydedilmiştir. Merzifon'da tarıma elverişli arazi miktarı 54.911 dönümdür ve bu, Amasya ilinin tarıma elverişli topraklarının %21,7'sini oluşturmaktadır. Merzifon, 1. derece deprem kuşağında yer almakta olup, Kuzey Anadolu Fay Hattı'nın etkisi altındadır.

3.2.3 Camicedit Mahallesi ve Gayrimenkulün Yakın Çevresi

Merzifon ilçesine bağlı Camicedit Mahallesi, merkezi konumu ve gelişmiş altyapısıyla dikkat çeken bir yerleşim alanıdır. 2024 yılı verilerine göre mahallenin nüfusu yaklaşık 1.098 kişidir. Camicedit Mahallesi, Merzifon'un ana arterlerinden biri olan Cumhuriyet Caddesi üzerinde yer almakta olup, şehir merkezine yakınlığı ve iyi ulaşım olanakları sayesinde hem toplu taşıma hem de özel araçla kolay erişim imkânı sunmaktadır. Ekonomik açıdan mahalle, Cumhuriyet Caddesi üzerindeki dükkanlar, kafeler ve restoranlarla ticaretin yoğun olduğu bir bölge olarak öne çıkar. Sosyal altyapı açısından da okullar, sağlık kuruluşları ve yeşil alanlar gibi imkanlar mahalle sakinlerinin yaşam kalitesini artırmaktadır. Tüm bu özellikleriyle Camicedit Mahallesi, Merzifon'un hem konut hem de ticaret açısından cazip ve sürdürülebilir gelişim gösteren mahallelerinden biridir.

3.2.4 Ulaşım

Taşınmaza ulaşım için Cumhuriyet Caddesi ile Hacı Rahat Caddesi kesişiminden, Hacı Rahat Caddesi üzerinden yaklaşık 25 m ilerledikten sonra sağımızda kalan parsele değerleme konusu taşınmaza ulaşılır.

3.3 Değerleme İşlemini Olumsuz Yönde Etkileyen Veya Sınırlayan Faktörler

Değerleme tarihi itibariyle süreç tamamlanana kadar geçen sürede, değerleme işlemini olumsuz etkileyen veya sınırlayan herhangi bir faktör olmamıştır.

3.4 Gayrimenkulün Fiziki, Yapısal, Teknik ve İnşaat Özellikleri

3.4.1 Arsa Özellikleri

Değerlemeye konu gayrimenkul, Amasya ili, Merzifon ilçesi, Camicedit Mahallesinde yer almaktadır.

382 ada, 9 numaralı parsel 163,50 m² yüzölçüme sahiptir. Dikdörtgene benzer geometrik şekle sahip arsa üzerinde 5 katlı yapı bulunmaktadır. Parselin 1 kenarı caddeye cepheli olup, diğer cephelerinde komşu parseller yer almaktadır. Parsel düz bir topoğrafyada yer almakta olup, yapı parselin büyük bir kısmı üzerinde konumludur.

3.4.2 Bina Özellikleri

Değerlemeye konu parsel üzerinde yaklaşık 40 yıllık yapı bulunmaktadır. Ana gayrimenkulün tapu kaydı niteliği "Bir Bodrum Bir Zemin ve Üç Lojman Katlı Betonarme Hizmet Binası" dır.

Bina bodrum, zemin, 3 normal kattan oluşan betonarme yapıdır. Yapının çatısı kiremit kaplama olup, dış duvarları zemin katta alüminyum dış cephe kaplaması, normal katlarda sıva üzeri boyadır.

Mimari projesine göre:

Bodrum kat 164 m² brüt alana sahip olup, kat holü, kazan dairesi, 3 adet kömürlük ile Banka bölümüne ait hol, arşiv, mutfak, sistem odası, depo, ana kasa, kiralık kasa ve wc hacimlerinden oluşmaktadır. Mevcut durumda kat mimari projesiyle alansal uyumludur.

Zemin kat 164 m² brüt alana sahip olup, Lojman girişi, kat holü ile banka bölümüne ait müşteri bekleme holü, cari hesaplar ve depo hacimlerinden oluşmaktadır. Mevcut durumda zemin kat mimari projesiyle alansal uyumludur.

1.Normal kat 142 m² alana sahip olup, lojmanlara ait kat holü ile banka bölümüne ait müşteri bekleme holü, şube müdürü odası, toplantı odası hacimleri ve 22 m² alana sahip teras hacimlerinden olmak üzere toplam 164 m² alandan oluşmaktadır. Mimari projesi ile alansal uyumludur.

2.Normal kat 142 m² alana sahip olup, kat holü, lojmana ait antre, salon, 3 adet oda, mutfak, banyo, wc ve balkon hacimlerinden oluşmaktadır. Mimari projesiyle alansal uyumludur.

3.Normal kat 142 m² alana sahip olup, kat holü, lojmana ait antre, salon, 3 adet oda, mutfak, banyo, wc ve balkon hacimlerinden oluşmaktadır. Mimari projesiyle alansal uyumludur.

Toplam İnşaat Alanı Dağılım (m²)

Katlar	M²
Bodrum Kat	164
Zemin Kat	164
1.Normal Kat	142
2.Normal Kat	142
3.Normal Kat	142
Toplam (m²)	**754**

Gayrimenkulün yerinde incelemeler yapılmış, gerekli ölçümler alınmış ve tespitler yapılmıştır. Yapı bakımlı durumdadır. Yapı genelinde mimari projeye alansal olarak uygun olmayan herhangi bir bölüm bulunmamaktadır.

Genel Özellikler

İnşaat Tarzı	:	Betonarme
Yaşı	:	40
İnşaat Nizamı	:	Bitişik Nizam
Toplam İnşaat Alanı	:	612 m² (Yapı kullanma izin belgesine göre)
Toplam Kat Adedi	:	5
Dış Cephe	:	Kısmen Kompozit Giydirme, Kısmen Sıva Üzeri Dış Cephe Boyası
Elektrik / Su / Kanalizasyon	:	Şebeke / Şebeke / Şebeke
Asansör	:	Mevcut değil
Otopark	:	Mevcut değil

3.4.3 Bağımsız Bölümlerin Özellikleri

Bodrum Katta zeminler seramik, duvarlar alçı sıva üzeri boyadır. Yerinde banka şubesi ile birlikte kullanılmaktadır.

Zemin Katta; zeminler seramik, duvarlar alçı sıva üzeri boyadır. Tavanda asma tavan uygulaması yapılmıştır. Spot ışıklarla aydınlatma sağlanmaktadır. Yerinde banka şubesi olarak kullanılmaktadır.

1.Normal Kat; zeminler seramik ve kısmen halı kaplama, duvalar alçı sıva üzeri boyadır. Tavanda asma tavan uygulaması yapılmıştır. Spot ışıklarla aydınlatma sağlanmaktadır. Yerinde banka şubesi ile bilikte kullanılmaktadır.

2. ve 3.Normal Katlar; kapılar ve pencereler ahşap doğramadır. Zeminler kısmen seramik, kısmen marley kaplamadır. Duvarlar ve tavanlar sıva üzeri boyadır. Tadilat gerektirecek bir yapıdadır. Yerinde lojman boş durumdadır.

3.4.4 Varsa, Mevcut Yapıyla veya İnşaatı Devam Eden Projeyle İlgili Tespit Edilen Ruhsata Aykırı Durumlara İlişkin Bilgiler

Mevcut durumda yapılan incelemelerde gayrimenkulün, onaylı mimari proje ile alansal olarak uyumlu olduğu, ruhsata aykırı durum bulunmadığı görülmüştür.

3.4.5 Gayrimenkulün Değerleme Tarihi İtibarıyla Hangi Amaçla Kullanıldığı, Gayrimenkul Arsa Veya Arazi İse Üzerinde Herhangi Bir Yapı Bulunup Bulunmadığı Ve Varsa, Bu Yapıların Hangi Amaçla Kullanıldığı Hakkında Bilgi

Bina bodrum, zemin, 3 normal kattan oluşan betonarme yapıdır. Yapı banka şubesi ve 2 adet boş lojman şeklinde olup, bodrum, zemin ve 1. Normal kat banka şubesi olarak kullanılmaktadır. 2. ve 3. Normal kat ise boş durumdadır.

4. DEĞERLEME ÇALIŞMALARINDA ESAS ALINAN YÖNTEMLER VE STANDARTLAR

4.1 Değer Tanımları

Bir gayrimenkul projesinin veya gayrimenkule bağlı hak ve faydaların belli bir tarihteki değerinin belirlenmesi amacı ile yapılan çalışmaya "değerleme", bu çalışmanın sonucunda tespit edilen kanaate ilişkin rakama ise "değer" denir.

Pazar Değeri (Market Value)

Pazar değeri, bir varlık veya yükümlülüğün, uygun pazarlama faaliyetleri sonucunda, istekli bir satıcı ve istekli bir alıcı arasında, tarafların bilgili ve basiretli bir şekilde ve zorlama altında kalmaksızın hareket ettikleri, muvazaasız bir işlem ile değerleme tarihi itibarıyla el değiştirmesinde kullanılması gerekli görülen tahmini tutardır.

Pazar Kirası (Market Rent)

Pazar kirası taşınmaz mülkiyet haklarının, uygun pazarlama faaliyetleri sonucunda, istekli bir kiralayan ve istekli bir kiracı arasında, tarafların bilgili ve basiretli bir şekilde ve zorlama altında kalmaksızın hareket ettikleri, muvazaasız bir işlem ile uygun kiralama şartları çerçevesinde, değerleme tarihi itibarıyla kiralanması sonucu elde edilecek fayda için tahmin edilmesi gerekli görülen tutardır.

Makul Değer (Equitable Value)

Makul değer, bir varlığın veya yükümlülüğün bilgili ve istekli taraflar arasında devredilmesi için, ilgili tarafların her birinin menfaatini yansıtan tahmini fiyattır.

Yatırım Değeri/Bedeli (Investment Value/Worth)

Yatırım değeri bireysel yatırım veya işletme amaçları doğrultusunda sahibi veya gelecek sahibi için bir varlığın değeridir.

Sinerji Değeri (Synergistic Value)

Sinerji değeri, iki veya daha fazla varlığın veya hakkın bir araya gelmesi sonucunda oluşan, bunların bir arada toplam değerinin, ayrı ayrı değerlerinin toplamından daha yüksek olduğu değeri ifade eder.

Tasfiye Değeri (Liquidation Value)

Tasfiye değeri, bir varlığın veya bir grup varlığın birer birer satılması sonucunda elde edilen tutardır. Tasfiye değerinin varlıkların satılabilir duruma getirilmesine ve elden çıkarma işlemine ilişkin maliyetler dikkate alınarak belirlenmesi gerekli görülmektedir. Tasfiye değeri iki farklı varsayılan kullanım dahilinde belirlenebilir:

Düzenli Tasfiye (Orderly Liquidation)

Düzenli tasfiye, bir varlık grubunun, alıcı (veya alıcıların) bulunması için makul bir süresi olan ve olduğu gibi satış yapma zorunluluğu bulunan bir satıcının tasfiye satışından elde edilebilecek değerini ifade eder.

Zorunlu Satış (Forced Sale)

"Zorunlu satış" terimi sıklıkla, bir satıcıyı satışa zorlayan koşullar içinde bulunduğu; bunun sonucunda da uygun pazarlama süresinin mümkün olmadığı ve alıcıların yeterli değerlendirme yapma imkanı bulamayabildiği durumlarda kullanılır.

Gerçeğe Uygun Değer (Fair Value)

UFRS 13"de (Uluslararası Finansal Raporlama Standartları) gerçeğe uygun değer, piyasa katılımcıları arasında ölçüm tarihinde olağan bir işlemde, bir varlığın satışından elde edilecek veya bir borcun devrinde ödenecek fiyat olarak tanımlanmaktadır.

4.2 Değerleme Yöntemleri

Uygun değerleme temeli ile tanımlanan değerlemeye ulaşmak için bir veya daha fazla değerleme yaklaşımı kullanılabilir. Bu Çerçevede tanımlanan ve açıklanan üç yaklaşım değerlemede kullanılan ana yaklaşımlardır. Hepsinin fiyat dengesi, yarar veya ikame beklentisi ekonomik ilkelerine dayalıdır.

Pazar Yaklaşımı (Market Approach)

Pazar yaklaşımı varlığın, fiyat bilgisi elde edilebilir olan aynı veya karşılaştırılabilir (benzer) varlıklarla karşılaştırılması suretiyle gösterge niteliğindeki değerin belirlendiği yaklaşımı ifade eder.

Aşağıda yer verilen durumlarda, pazar yaklaşımının uygulanması ve bu yaklaşıma önemli ve/veya anlamlı ağırlık verilmesi gerekli görülmektedir:

(a) değerleme konusu varlığın değer esasına uygun bir bedelle son dönemde satılmış olması,

(b) değerleme konusu varlığın veya buna önemli ölçüde benzerlik taşıyan varlıkların aktif olarak işlem görmesi, ve/veya

(c) önemli ölçüde benzer varlıklar ile ilgili sık yapılan ve/veya güncel gözlemlenebilir işlemlerin söz konusu olması.

Pazar yaklaşımında genellikle her biri farklı çarpanlara sahip karşılaştırılabilir varlıklardan elde edilen pazar çarpanları kullanılır. Belirlenen aralıktan uygun çarpanın seçimi niteliksel ve niceliksel faktörlerin dikkate alındığı bir değerlendirmenin yapılmasını gerektirir.

Gelir Yaklaşımı (Income Approach)

Gelir yaklaşımı, gösterge niteliğindeki değerin, gelecekteki nakit akışlarının tek bir cari değere dönüştürülmesi ile belirlenmesini sağlar. Gelir yaklaşımında varlığın değeri, varlık tarafından yaratılan gelirlerin, nakit akışlarının veya maliyet tasarruflarının bugünkü değerine dayanılarak tespit edilir.

Aşağıda yer verilen durumlarda, gelir yaklaşımının uygulanması ve bu yaklaşıma önemli ve/veya anlamlı ağırlık verilmesi gerekli görülmektedir:

(a) varlığın gelir yaratma kabiliyetinin katılımcının gözüyle değeri etkileyen çok önemli bir unsur olması,

(b) değerleme konusu varlıkla ilgili gelecekteki gelirin miktarı ve zamanlamasına ilişkin makul tahminler mevcut olmakla birlikte, ilgili pazar emsallerinin varsa bile az sayıda olması.

İndirgenmiş Nakit Akışı Yöntemi (Discounted Cash Flow Method)

İNA yönteminde, tahmini nakit akışları değerleme tarihine indirgenmekte ve bu işlem varlığın bugünkü değeriyle sonuçlanmaktadır. İNA yönteminin temel adımları; değerleme konusu varlığın ve değerleme görevinin niteliğine en uygun nakit akışı türünün seçilmesi (örneğin, vergi öncesi veya vergi sonrası nakit akışları, toplam nakit akışları veya özsermayeye ait nakit akışları, reel veya nominal nakit akışları vb.), nakit akışlarının tahmin edileceği en uygun kesin sürenin varsa belirlenmesi, söz konusu süre için nakit akış tahminlerinin hazırlanması, (varsa) kesin tahmin süresinin sonundaki devam eden değerin değerleme konusu varlık için uygun olup olmadığının; daha sonra da, varlığın niteliğine uygun devam eden değerin belirlenmesi, uygun indirgeme oranının belirlenmesi ve indirgeme oranının varsa devam eden değer de dâhil olmak üzere, tahminî nakit akışlarına uygulanması şeklindedir.

Maliyet Yaklaşımı (Cost Approach)

Maliyet yaklaşımı, bir alıcının, gereksiz külfet doğuran zaman, elverişsizlik, risk gibi etkenler söz konusu olmadıkça, belli bir varlık için, ister satın alma, isterse yapım yoluyla edinilmiş olsun, kendisine eşit faydaya sahip başka bir varlığı elde etme maliyetinden daha fazla ödeme yapmayacağı ekonomik ilkesinin uygulanmasıyla gösterge niteliğindeki değerin belirlendiği yaklaşımdır. Bu yaklaşımda, bir varlığın cari ikame maliyetinin veya yeniden üretim maliyetinin hesaplanması ve fiziksel bozulma ve diğer biçimlerde gerçekleşen tüm yıpranma paylarının düşülmesi suretiyle gösterge niteliğindeki değer belirlenmektedir.

Aşağıda yer verilen durumlarda, maliyet yaklaşımının uygulanması ve bu yaklaşıma önemli ve/veya anlamlı ağırlık verilmesi gerekli görülmektedir:

(a) katılımcıların değerleme konusu varlıkla önemli ölçüde aynı faydaya sahip bir varlığı yasal kısıtlamalar olmaksızın yeniden oluşturabilmesi ve varlığın, katılımcıların değerleme konusu varlığı bir an evvel kullanabilmeleri için önemli bir prim ödemeye razı olmak durumunda kalmayacakları kadar, kısa bir sürede yeniden oluşturulabilmesi,

(b) varlığın doğrudan gelir yaratmaması ve varlığın kendine özgü niteliğinin gelir yaklaşımını veya pazar yaklaşımını olanaksız kılması, ve/veya

(c) kullanılan değer esasının temel olarak ikame değeri örneğinde olduğu gibi ikame maliyetine dayanması.

5. DEĞERLEME ÇALIŞMASINDA ERİŞİLEN BİLGİ VE VERİLER

5.1 Değerleme İşlemini Olumsuz Yönde Etkileyen veya Sınırlayan, Değere Etki Eden Faktörler

SWOT Analizi

Güçlü Yönleri

- \+ Yapı kullanma izin belgesinin bulunması
- \+ Toplu taşıma ve özel araçlarla yüksek erişilebilirliğe sahip olması

Zayıf Yönleri

- × Yeni deprem yönetmeliğinden önce yapılmış olması
- × 2. ve 3. Normal katının bakımsız olması

Fırsat

- \+ Yapılaşma şartının 5 kat olması

Tehditler

- × Dünyada ve ülkemizde yaşanan ekonomik gelişmeler, tüm sektörleri olduğu gibi gayrimenkul sektörünü de olumsuz olarak etkilemesi,

5.2 Fiyat Bilgisi Tespit Edilen Emsal Bilgileri Ve Bu Bilgilerin Kaynağı

Tabloda emsal olarak belirtilen veriler; gayrimenkulün bölgesinde yapılan şifahi saha araştırmaları sırasında emlak alım satımında aracılık yapan kişilerle yapılan şifahi görüşmeler ve internet araştırmaları ile derlenmiştir.

Konu gayrimenkul mevcutta banka şubesi ve lojman-büro olarak kullanılmaktadır. Bu sebeple yakın bölgelerdeki benzer Dükkan, Konut ve Büro kullanımlı gayrimenkullerin satışları ve kiralama emsalleri araştırılmış olup, olumlu ve olumsuz özelliklerine göre analiz edilmiştir.

Satılık Bina Emsalleri

No	Konum	Kat Sayısı	Beyan Edilen Alanı (m²)	Tahmin Edilen Alanı (m²)	Beyan Edilen Fiyatı (TL)	Beyan Edilen Fiyatı (TL/m²)	Tahmin Edilen Fiyatı (TL/m²)	Olumlu / Olumsuz Özellikleri	Tel. No.
1	Ara Sokak	4	288	200	7.000.000	24.305	35.000	Yakın konumda ara sokakta konumlu 288 m² olduğu beyan edilen ancak 200 m² olduğu düşünülen 4 katlı 20-25 yıllık bina satılıktır.	Uzman Emlak (541)3977205
2	Ara Sokak	4	500	450	14.250.000	28.500	31.666	Yakın konumda ara sokakta konumlu 500 m² olduğu beyan edilen ancak 450 m² olduğu düşünülen 4 katlı 16-20 yıllık bina satılıktır.	Vizyon G. (542)5721597
3	Cadde Üzeri	5	1.110	1.000	30.000.000	27.027	30.000	Yakın konumda cadde üzeri konumlu 1.110 m² olduğu beyan edilen ancak 1.000 m² olduğu düşünülen 5 katlı 11-15 yıllık bina satılıktır.	Sahibinden

Satılık Dükkan Emsalleri

No	Konum	Kat	Beyan Edilen Alanı (m²)	Tahmin Edilen Alanı (m²)	Beyan Edilen Fiyatı (TL)	Beyan Edilen Fiyatı (TL/m²)	*Tahmin Edilen Fiyatı (TL/m²)	Olumlu / Olumsuz Özellikleri	Tel. No.
4	Yakın konum	Bodrum + zemin + 2 normal kat	560	261	32.000.000	57.143	122.605	Yakın konumda 11-15 yıllık binada bodrum + zemin + 2 normal katta bulunan, her katının 140 m² olduğu beyan edilen ve beyanına uygun olduğu düşünülen dükkan satılıktır. *Bodrum kat 1/5, normal katlar 1/3 oranında zemine indirgenmiştir.	Bayan Emlak (545)8346515
5	Yakın konum	Zemin	15	15	3.000.000	200.000	200.000	Yakın konumda 11-15 yıllık binada giriş katta bulunan 15 m² olduğu beyan edilen ve beyanına uygun olduğu düşünülen dükkan satılıktır.	Alıcı Emlak (532)3415882
6	Yakın konum	Bodrum + Zemin	70	36	2.700.000	38.571	75.000	Yakın konumda 5-10 yıllık binada bodrum + giriş katta bulunan bodrum katının 35 m² zemin katı 35 m² olduğu beyan edilen ancak bodrum katının 30 m² zemin katının 30 m² olduğu düşünülen dükkan 2.700.000 TL bedelle satılıktır. *Bodrum kat 1/5 oranında zemine indirgenmiştir.	Aslan Emlak (538)2858617
7	Yakın konum	Bodrum + Zemin + 1.Kat	150	76	7.500.000	50.000	98.684	Yakın konumda 5-10 yıllık binada bodrum + zemin + 1 normal katta konumlu her katın 50 m² olduğu beyan edilen ve beyanına uygun olduğu düşünülen dükkan 7.500.000 TL bedelle satılıktır. *Bodrum kat 1/5, 1.kat 1/3 oranında zemine indirgenmiştir.	Atılgan Emlak (544)9189501

Kiralık Dükkan Emsalleri

No	Konum	Kat	Beyan Edilen Alanı (m²)	Tahmin Edilen Alanı (m²)	Beyan Edilen Fiyatı (TL)	Beyan Edilen Fiyatı (TL/m²)	*Tahmin Edilen Fiyatı (TL/m²)	Olumlu / Olumsuz Özellikleri	Tel. No.
8	Yakın konum	Zemin	500	450	145.000	290	322	Yakın konumda 5-10 yıllık binada zemin katta konumlu 500 m² beyan edilen ancak 450 m² olduğu düşünülen dükkan 145.000 TL bedelle kiralıktır.	Favori Gayrimenkul (542)5500005
9	Yakın konum	Zemin	120	100	35.000	292	350	Yakın konumda yeni binada zemin katta bulunan 120 m² olduğu beyan edilen ancak 100 m² olduğu düşünülen dükkan kiralıktır.	Zirve Emlak (505)4536775
10	Yakın konum	Bodrum + Zemin	198	124	85.000	429	685	Yakın konumda yeni binada bodrum + zemin katta konumlu bodrum katı 93 m² zemin katı 105 m² olduğu beyan edilen ve beyanına uygun olduğu düşünülen dükkan satılıktır. *Bodrum kat 1/5 oranında zemine indirgenmiştir.	Garanti E. (507)7024456
11	Yakın Konum	Bodrum + Zemin	150	72	25.000	166	347	Yakın konumda 11-15 yıllık binada bodrum + zemin katta konumlu bodrum katı 75 m² zemin katı 75 m² olduğu beyan edilen ancak bodrum katı 60 m² zemin katı 60 m² olduğu düşünülen dükkan satılıktır. *Bodrum kat 1/5 oranında zemine indirgenmiştir.	Atılgan Emlak (544)9189501

Satılık Ofis Emsalleri

No	Konum	Kat	Beyan Edilen Alanı (m²)	Tahmin Edilen Alanı (m²)	Beyan Edilen Fiyatı (TL)	Beyan Edilen Fiyatı (TL/m²)	*Tahmin Edilen Fiyatı (TL/m²)	Olumlu / Olumsuz Özellikleri	Tel. No.
12	Yakın Konum	2.Kat	68	60	1.650.000	24.265	27.500	Yakın konumda 1 yıllık binanın 2.katında konumlu 68 m² olduğu beyan edilen ancak 60 m² olduğu düşünülen 2+0 ofis 1.650.000 Tl bedelle satılıktır.	Elit Emlak (542)2603968
13	Yakın konum	4.Kat	60	50	1.380.000	23.000	27.600	Yakın konumda yeni binada 4. katta bulunan 60 m² olduğu beyan edilen ancak 50 m² olduğu düşünülen 1+1 ofis 1.380.000 TL bedelle satılıktır.	Prestij Gayrimenkul (532)3850989
14	Yakın Konum	1.Kat	70	60	1.475.000	21.071	24.583	Yakın konumda 6-10 yıllık binada 1. Katta konumlu 70 m² olduğu beyan edilen ancak 60 m² olduğu düşünülen 1+1 ofis 1.475.000 TL bedelle satılıktır.	Boss Emlak & Gayrimenkul (536)4994505

Kiralık Ofis Emsalleri

No	Konum	Kat	Beyan Edilen Alanı (m²)	Tahmin Edilen Alanı (m²)	Beyan Edilen Fiyatı (TL)	Beyan Edilen Fiyatı (TL/m²)	*Tahmin Edilen Fiyatı (TL/m²)	Olumlu / Olumsuz Özellikleri	Tel. No.
15	Yakın Konum	3.Kat	100	100	16.500	165	165	Yakın konumda 5-10 yıllık binada 3. Katta konumlu 100 m² olduğu beyan edilen ve beyanına uygun olduğu düşünülen 1+0 ofis kiralıktır.	Çınar Emlak (546)6466366
16	Yakın Konum	1.Kat	100	100	15.500	155	155	Yakın konumda 16-20 yıllık binada 1. katta bulunan 100 m² olduğu beyan edilen ve beyanına uygun olduğu düşünülen 2+1 ofis 15.500 TL bedelle kiralıktır.	Prestij Gayrimenkul (532)3850989
17	Yakın Konum	1.Kat	87	87	22.000	253	253	Yakın konumda 21-25 yıllık binada 1. Katta konumlu 87 m² olduğu beyan edilen ve beyanına uygun olduğu düşünülen 1+1 ofis 22.000 TL bedelle kiralıktır.	Nihat Emlak (543)6833014
18	Yakın Konum	3.kat	50	50	7.500	150	150	Yakın konumda 11-15 yıllık binada 3.katta konumlu 50 m² olduğu beyan edilen ve beyanın uygun olduğu düşünülen 1+0 ofis 7.500 TL bedelle kiralıktır.	Sahibinden

5.3 Kullanılan Emsallerin Sanal Ortamdaki Haritalarından Çıkartılmış, Değerlemeye Konu Gayrimenkule Yakınlığını Gösteren Krokiler

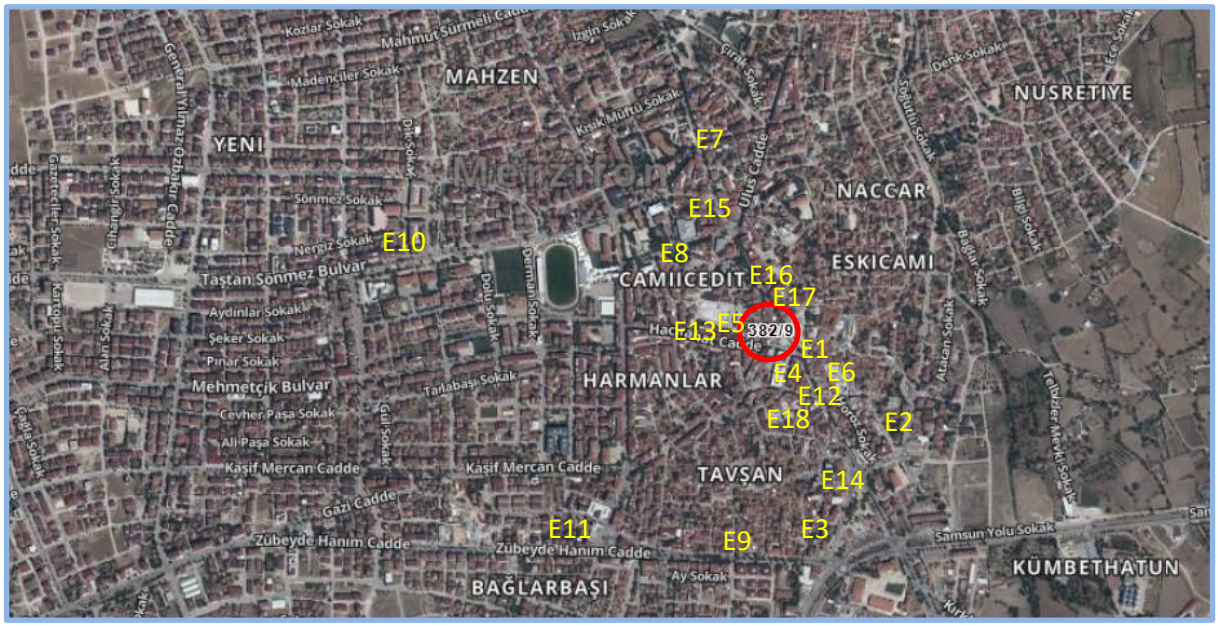

Emsal gayrimenkullerin konumlarını gösteren kroki

5.4 Emsallerin Nasıl Dikkate Alındığına İlişkin Ayrıntılı Açıklama, Emsal Bilgilerinde Yapılan Düzeltmeler, Düzeltmelerin Yapılma Nedenine İlişkin Detaylı Açıklamalar Ve Diğer Varsayımlar

Değerlemeye konu gayrimenkulün pazar değerlerinin takdiri için yakın çevrede konumlu benzer emsaller araştırılmıştır. Yapılan araştırmalarda gayrimenkul aracılık faaliyetinde bulunan kişiler ile görüşülmüş ve online gayrimenkul pazarlama site ilanları incelenmiştir. Yapılan şifahi görüşmeler ve incelemelerde, yakın zamanda satışa veya kiralamaya konu olmuş gayrimenkul hakkında kısmen bilgi edinilmiş olup, ağırlıklı olarak halihazırda piyasada satılık ve kiralık olarak pazarlanan gayrimenkullerin detayları öğrenilmiştir. Edinilen bilgiler, şirket arşivimizde bulunan diğer bilgiler ile karşılaştırılmış olup emlak pazarlama firmalarından alınan emsal bilgilerinin tutarlı oldukları görülmüştür.

Emsal araştırması yapılırken, "aynı pazar koşullarına sahip, benzer nitelikli emsaller tercih edilmesine; aynı veya çok yakın konumda yer alan emsallerin (konumda/ lokasyonda farklılıkları olan emsallerin şerefiye farklılıkları değerlemede dikkate alınmalı) tercih edilmesine; emsal gayrimenkulün fiziksel özelliklerinin dikkate alınmasına, fiziki özelliklerin (ünite tipi, kullanım büyüklüğü, yapı yaşı, inşaat kalitesi, teknik özellikleri vb. unsurlar) farklı olması durumunda emsallerin şerefiye farklılıklarının değerlemede dikkate alınmasına; tam mülkiyet devrine ilişkin emsaller [farklı mülkiyet tarzlarının (hisseli mülkiyet, üst hakkı devri, devre mülk vs.) ortaya çıkaracağı şerefiye farklılıkları değerlemede dikkate alınmasına] tercih edilmesine" dikkat edilmiştir.

Değerleme konusu gayrimenkulün bulunduğu bölgedeki emsal satış fiyatları incelendiğinde aşağıdaki bilgilere ulaşılmaktadır.

- Cadde üstünde yer alan dükkanlar, ara sokakta yer alan dükkanlara göre daha yüksek bedelle satış görmektedir.
- Kapalı alanı büyüdükçe birim kira ve satış değerinde azalmalar olmaktadır.
- Bölgede emlak alım-satım işleriyle uğraşan kişilerden alınan bilgilere göre; dükkan ve büro/ofislerin ortalama 16 – 18 yılda kendini amorti ettiği öğrenilmiştir.
- Satılık Büro/Ofis emsallerinin beyan edilen alan ve fiyatlara göre satış bedellerinin 24.000 TL/m² - 27.000 TL/m² aralığında olduğu, Satılık Dükkan emsallerinin ise beyan edilen alan ve fiyatlara göre satış bedellerinin 75.000 TL/m² - 200.000 TL/m² aralığında olduğu tespit edilmiştir.

Emsallerin Karşılaştırılması

Satılık dükkan ve büro/ofis emsalleri, olumlu/olumsuz özelliklerin göre karşılaştırılmış ve şerefiyelendirme çalışması ile uyumlu hale getirilmiştir.

Emsal gayrimenkullerden öngörülen pazarlık paylarının düşülmesi ve alan düzeltmesi uygulanması akabinde "konum, inşaat kalitesi, mimari özellik ve kullanım alanı büyüklüğü" gibi kriterlere göre şerefiyelendirilmiştir.

Emsallerin Konuma İlişkin Düzeltme Kriterinde, raporun "5.3 Kullanılan Emsallerin Sanal Ortamdaki Haritalarından Çıkartılmış, Değerlemeye Konu Gayrimenkule Yakınlığını Gösteren Krokiler" bölümünde sunulan emsal krokilerinde belirtilen konumları göz önünde bulundurularak; cepheli olduğu cadde-sokak'ın yaya-araç yoğunluğu, cadde-sokak üstü araç parkı, erişilebilirliği, merkezi konumu vb. kriterleri göz önünde bulundurularak düzeltme yapılmıştır.

Emsallerin İnşaat Kalitesine İlişkin Düzeltme Kriterinde, binanın yapılış tarzı, yapım yılı, teknik özellikleri, bakım durumu, malzeme kalitesi vb. kriterleri göz önünde bulundurularak düzeltme yapılmıştır.

Emsallerin Mimari Özelliklerine İlişkin Düzeltme Kriterinde, binanın teknik ve altyapı özellikleri, kapalı-açık otopark durumu, kattaki konumu vb. kriterleri göz önünde bulundurularak düzeltme yapılmıştır.

Emsallerin Alana İlişkin Düzeltme Kriterinde, emsallerin alanları göz önünde bulundurularak düzeltme yapılmıştır. Küçük alana sahip ofisler, büyük alana sahip ofislere göre daha yüksek birim değerlerle kiralanmaktadır.

Tablodan seçilen gayrimenkuller, numaratajlarına göre tabloya işlenmiştir. Dükkan ve ofis değerine göre farklı 2 tablo hazırlanmıştır.

Emsaller ve Değerlemeye Konu Gayrimenkul Farklılıkları:

Emsal gayrimenkullerden bazıları, değerleme konusu gayrimenkule göre küçük alana sahip gayrimenkullerdir. Bu durum alana ilişkin düzeltme kriterinde göz önünde bulundurulmuştur.

Değerleme konusu gayrimenkullerin kiralanabilir ve satılabilir alan büyüklüğü içerisinde kat holü ve teknik ortak alan büyüklükleri yer almamasına rağmen; emsal gayrimenkullerin beyan edilen alanları içerisinde kat holü ve ortak teknik alanları bulunmakta, tahmin edilen alanları içerisinde kat holü ve teknik ortak alanları bulunmamaktadır.

Bina yaşı düşük yapılar, yüksek olanlara göre daha yüksek değerde kiracı ve alıcı bulabilmektedir. Bu durum inşaat kalitesine ilişkin düzeltme kriterinde olumlu şerefiye olarak göz önünde bulundurulmuştur.

Emsal gayrimenkul, değerleme konusu gayrimenkule göre "Daha İyi Konumda, Daha İyi inşaat Kalitesine Sahip, Daha İyi Mimari Özelliklere Sahip ve Daha Küçük Alana Sahip ise şerefiye negatif girilmektedir.

Bina Satış Değeri Karşılaştırması (Şerefiyelendirme)

Karşılaştırma Tablosu – Bina Satış Değeri				
	E1	E2	E3	
Durum	Satılık	Satılık	Satılık	
Pazarlanan Değer (A)	7.000.000	14.250.000	30.000.000	TL
Pazarlık Payı	5%	5%	5%	%
Düzeltilmiş Değer (B)	6.650.000	13.537.500	28.500.000	TL
Pazarlanan Alan (C)	288	500	1.110	m²
Alan Düzeltmesi	44%	11%	11%	%
Düzeltilmiş Alan (D)	200	450	1.000	m²
Düzeltme Öncesi Değer (A/C)	24.306	28.500	27.027	TL/m²
Pazarlıklı Düzeltilmiş Değer (B/D)	33.250	30.083	28.500	TL/m²
Konuma İlişkin Düzeltme	19%	19%	10%	%
İnşaat Kalitesi Düzeltmesi	5%	0%	0%	%
Mimari Özellik Düzeltme	0%	0%	0%	%
Alana İlişkin Düzeltme	-15%	-10%	5%	%
Toplam Düzeltme	9%	9%	15%	%
Şerefiye Uygulanmış Değer	36.309	32.911	32.775	TL/m²
Ortalaması		33.998		TL/m²
*Emsal taşınmaz daha iyi özelliklere sahip ise şerefiye negatif (-) girilmiştir.				

Taşınmazın bulunduğu bölgede binalar için birim fiyatın (33.998 TL/m²) ~34.000TL/m² olabileceği görüş ve kanaatine varılmıştır.

Dükkan Satış Değeri Karşılaştırması (Şerefiyelendirme)

Karşılaştırma Tablosu – Dükkan Satış Değeri					
	E4	E5	E6	E7	
Durum	Satılık	Satılık	Satılık	Satılık	
Pazarlanan Değer (A)	32.000.000	3.000.000	2.700.000	7.500.000	TL
Pazarlık Payı	15%	10%	5%	5%	%
Düzeltilmiş Değer (B)	27.200.000	2.700.000	2.565.000	7.125.000	TL
Pazarlanan Alan (C)	560	15	70	150	m²
Alan Düzeltmesi	115%	0%	94%	97%	%
Düzeltilmiş Alan (D)	261	15	36	76	m²
Düzeltme Öncesi Değer (A/C)	57.143	200.000	38.571	50.000	TL/m²
Pazarlıklı Düzeltilmiş Değer (B/D)	104.215	180.000	71.250	93.750	TL/m²
Konuma İlişkin Düzeltme	-15%	-15%	45%	10%	%
İnşaat Kalitesi Düzeltmesi	-10%	5%	0%	0%	%
Mimari Özellik Düzeltme	0%	10%	10%	10%	%
Alana İlişkin Düzeltme	0%	-55%	-45%	-30%	%
Toplam Düzeltme	-25%	-55%	10%	-10%	%
Şerefiye Uygulanmış Değer	78.161	81.000	78.375	84.375	TL/m²
Ortalaması		80.477,73			TL/m²

Dükkanların ortalama satış değerinin zemin katlar için (80.477,73 TL/m²) ~80.500 TL/m² olabileceği görüş ve kanaatine varılmıştır.

Dükkan Kira Değeri Karşılaştırması (Şerefiyelendirme)

Karşılaştırma Tablosu – Dükkan Kira Değeri					
	E8	E9	E10	E11	
Durum	Satılık	Satılık	Satılık	Satılık	
Pazarlanan Değer (A)	145.000	35.000	85.000	25.000	TL/Ay
Pazarlık Payı	5%	5%	10%	10%	%
Düzeltilmiş Değer (B)	137.750	33.250	76.500	22.500	TL/Ay
Pazarlanan Alan (C)	500	120	198	150	m²
Alan Düzeltmesi	11%	20%	60%	108%	%
Düzeltilmiş Alan (D)	450	100	124	72	m²
Düzeltme Öncesi Değer (A/C)	290	292	429	167	TL/Ay/m²
Pazarlıklı Düzeltilmiş Değer (B/D)	306	333	619	313	TL/Ay/m²
Konuma İlişkin Düzeltme	10%	30%	-10%	30%	%
İnşaat Kalitesi Düzeltmesi	0%	-10%	-10%	0%	%
Mimari Özellik Düzeltme	0%	0%	-10%	0%	%
Alana İlişkin Düzeltme	10%	-10%	-10%	-15%	%
Toplam Düzeltme	20%	10%	-40%	15%	%
Şerefiye Uygulanmış Değer	367	366	371	359	TL/Ay/m²
Ortalaması		365,95			TL/Ay/m²

Dükkanların ortalama kira değerinin zemin katlar için 365 TL/Ay/m² olabileceği görüş ve kanaatine varılmıştır.

Ofis Satılık Değeri Karşılaştırması (Şerefiyelendirme)

Karşılaştırma Tablosu – Ofis Satış Değeri				
	E12	E13	E14	
Durum	Satılık	Satılık	Satılık	
Pazarlanan Değer (A)	1.650.000	1.380.000	1.475.000	TL
Pazarlık Payı	5%	5%	5%	%
Düzeltilmiş Değer (B)	1.567.500	1.311.000	1.401.250	TL
Pazarlanan Alan (C)	68	60	70	m²
Alan Düzeltmesi	13%	20%	17%	%
Düzeltilmiş Alan (D)	60	50	60	m²
Düzeltme Öncesi Değer (A/C)	24.265	23.000	21.071	TL/m²
Pazarlıklı Düzeltilmiş Değer (B/D)	26.125	26.220	23.354	TL/m²
Konuma İlişkin Düzeltme	0%	0%	0%	%
İnşaat Kalitesi Düzeltmesi	-5%	-5%	-5%	%
Mimari Özellik Düzeltme	0%	10%	10%	%
Alana İlişkin Düzeltme	-9%	-9%	-9%	%
Toplam Düzeltme	-14%	-4%	-4%	%
Şerefiye Uygulanmış Değer	22.468	25.171	22.420	TL/m²
Ortalaması		23.352,90		TL/m²

Değerleme konusu ofislerin ortalama satış değerinin (23.352,90TL/m²) ~23.400 TL/m² olabileceği görüş ve kanaatine varılmıştır.

Ofis Kira Değeri Karşılaştırması (Şerefiyelendirme)

Karşılaştırma Tablosu – Ofis Kira Değeri					
	E16	E17	E18	E19	
Durum	Satılık	Satılık	Satılık	Satılık	
Pazarlanan Değer (A)	16.500	15.500	22.000	7.500	TL/Ay
Pazarlık Payı	10%	15%	17%	10%	%
Düzeltilmiş Değer (B)	14.850	13.175	18.260	6.750	TL/Ay
Pazarlanan Alan (C)	100	100	87	50	m²
Alan Düzeltmesi	0%	0%	0%	0%	%
Düzeltilmiş Alan (D)	100	100	87	50	m²
Düzeltme Öncesi Değer (A/C)	165	155	253	150	TL/Ay/m²
Pazarlıklı Düzeltilmiş Değer (B/D)	149	132	210	135	TL/Ay/m²
Konuma İlişkin Düzeltme	0%	0%	-12%	10%	%
İnşaat Kalitesi Düzeltmesi	-10%	-5%	-10%	-5%	%
Mimari Özellik Düzeltme	-10%	0%	0%	0%	%
Alana İlişkin Düzeltme	-10%	-10%	-15%	-20%	%
Toplam Düzeltme	-30%	-15%	-37%	-15%	%
Şerefiye Uygulanmış Değer	104	112	132	115	TL/Ay/m²
Ortalaması		115,73			TL/Ay/m²
*Emsal taşınmaz daha iyi özelliklere sahip ise şerefiye negatif (-) girilmiştir.					

Değerleme konusu ofislerin ortalama kira birim değerinin 115 TL/m² olabileceği görüş ve kanaatine varılmıştır.

6. KULLANILAN DEĞERLEME YÖNTEMLERİ

Sermaye Piyasası Kurulu'nun 01.02.2017 tarih Seri III-62.1 sayılı "Sermaye Piyasasında Değerleme Standartları Hakkında Tebliğ" doğrultusunda Sermaye Piyasası Kurulu Karar Organı'nın 22.06.2017 tarih ve 25/856 sayılı kararı ile yayınlanan "Uluslararası Değerleme Standartları 2017" nin "UDS 105 Değerleme Yaklaşımları ve Yöntemleri" başlıklı 10.4. maddesinde; "Değerleme çalışmasında yer alan bilgiler ve şartlar dikkate alındığında, özellikle tek bir yöntemin doğruluğuna ve güvenilirliğine yüksek seviyede itimat duyulduğu hallerde, değerlemeyi gerçekleştirenlerin bir varlığın değerlemesi için birden fazla değerleme yöntemi kullanması gerekmez."belirtmesi yapılmıştır.

Tek bir yöntem ile güvenilir bir karar verilebilmesi için yeterli bulgu bulunduğundan gayrimenkulün bugünkü Pazar değerinin tespitinde; Pazar Yaklaşımı Yöntemi kullanılması uygun bulunmuştur.

6.1 Pazar Yaklaşımı

6.1.1 Pazar Yaklaşımını Açıklayıcı Bilgiler

Pazar yaklaşımı varlığın, fiyat bilgisi elde edilebilir olan aynı veya karşılaştırılabilir (benzer) varlıklarla karşılaştırılması suretiyle gösterge niteliğindeki değerin belirlendiği yaklaşımı ifade eder.

Aşağıda yer verilen durumlarda, pazar yaklaşımının uygulanması ve bu yaklaşıma önemli ve/veya anlamlı ağırlık verilmesi gerekli görülmektedir:

(a) değerleme konusu varlığın değer esasına uygun bir bedelle son dönemde satılmış olması,

(b) değerleme konusu varlığın veya buna önemli ölçüde benzerlik taşıyan varlıkların aktif olarak işlem görmesi, ve/veya

(c) önemli ölçüde benzer varlıklar ile ilgili sık yapılan ve/veya güncel gözlemlenebilir işlemlerin söz konusu olması.

Pazar yaklaşımında genellikle her biri farklı çarpanlara sahip karşılaştırılabilir varlıklardan elde edilen pazar çarpanları kullanılır. Belirlenen aralıktan uygun çarpanın seçimi niteliksel ve niceliksel faktörlerin dikkate alındığı bir değerlendirmenin yapılmasını gerektirir.

6.1.2 Konu Gayrimenkulün Değerlemesi için Pazar Yaklaşımı Yönteminin Kullanılma Sebebi

Bölge genelinde yapılan incelemelerde rapor konusu gayrimenkule emsal olabilecek benzer nitelikte bina emsallerine ulaşılabiliyor olması sebebiyle, değerleme çalışmasında konu gayrimenkulün değer tespitinde, Pazar Yaklaşımı Yöntemi kullanılmıştır.

Pazar Yaklaşımı yönteminde, yakın dönemde pazara çıkartılmış, satılmış veya kiralanmış benzer gayrimenkul dikkate alınarak, pazar değerini etkileyebilecek bütün unsurlarla sentez oluşturularak değerleme yapılmıştır.

Bulunan emsaller; konum, imar durumu ve büyüklük gibi kriterler dahilinde karşılaştırılmış, emlak pazarının güncel değerlendirmesi için emlak pazarlama firmaları ile görüşülmüş; kamu kurum ve kuruluşlarından da bilgi edinilmiş, ayrıca ofisimizdeki mevcut data ve bilgilerden faydalanılmıştır.

Uluslararası Değerleme Standartları UDS 105 Değerleme Yaklaşımı ve Yöntemleri Madde 20.2 maddesi'nin b ve c bentlerine göre; " değerleme konusu varlığın veya buna önemli ölçüde benzerlik taşıyan varlıkların aktif olarak işlem görmesi ve/veya", "önemli ölçüde benzer varlıklar ile ilgili sık yapılan ve/veya güncel gözlemlenebilir işlemlerin söz konusu olması" Pazar yaklaşımı yönteminin uygulanmasını sağlamaktadır.

6.1.3 Fiyat Bilgisi Tespit Edilen Emsal Bilgileri Ve Bu Bilgilerin Kaynağı

Raporun "Bölüm 5 Değerleme Çalışmasında Erişilen Bilgi Ve Veriler" başlığı altında sunulmaktadır.

6.1.4 Kullanılan Emsallerin Sanal Ortamdaki Haritalarından Çıkartılmış, Değerlemeye Konu Gayrimenkule Yakınlığını Gösteren Krokiler

Raporun "Bölüm 5 Değerleme Çalışmasında Erişilen Bilgi Ve Veriler" başlığı altında sunulmaktadır.

6.1.5 Emsallerin Nasıl Dikkate Alındığına İlişkin Ayrıntılı Açıklama, Emsal Bilgilerinde Yapılan Düzeltmeler, Düzeltmelerin Yapılma Nedenine İlişkin Detaylı Açıklamalar Ve Diğer Varsayımlar

Raporun "Bölüm 5 Değerleme Çalışmasında Erişilen Bilgi Ve Veriler" başlığı altında sunulmaktadır.

6.1.6 Pazar Yaklaşımı İle Ulaşılan Sonuç

Yapılan piyasa araştırmaları, değerleme süreci ve emsal analizinden hareketle belirtilen özellikler göz önünde bulundurularak parsellere kendi aralarında alansal büyüklükleri, geometrik şekilleri, konumsal özellikleri dikkate alınarak şerefiyelendirme yapılarak tespit ve takdir edilen pazar değeri aşağıdaki tablolarda belirtilmiştir.

Değerleme Tablosu –Pazar Değeri

Kat	Kat Brüt Alanı (m²)	Değer (TL/m²)	Değer (TL)
3.Normal Kat	142	23.400	3.322.800
2.Normal Kat	142	23.400	3.322.800
1.Normal Kat	142	26.833	3.810.333
Zemin Kat	164	80.500	13.202.000
Bodrum Kat	164	16.100	2.640.400
Toplam	754		26.298.333
			Toplam Yaklaşık 26.300.000 TL

Toplam pazar değerinin **26.300.000 TL** olabileceği kanaatine varılmıştır.

6.2 Maliyet Yaklaşımı

6.2.1 Maliyet Yaklaşımını Açıklayıcı Bilgiler

Maliyet yaklaşımı, bir alıcının, gereksiz külfet doğuran zaman, elverişsizlik, risk gibi etkenler söz konusu olmadıkça, belli bir varlık için, ister satın alma, isterse yapım yoluyla edinilmiş olsun, kendisine eşit faydaya sahip başka bir varlığı elde etme maliyetinden daha fazla ödeme yapmayacağı ekonomik ilkesinin uygulanmasıyla gösterge niteliğindeki değerin belirlendiği yaklaşımdır. Bu yaklaşımda, bir varlığın cari ikame maliyetinin veya yeniden üretim maliyetinin hesaplanması ve fiziksel bozulma ve diğer biçimlerde gerçekleşen tüm yıpranma paylarının düşülmesi suretiyle gösterge niteliğindeki değer belirlenmektedir.

Aşağıda yer verilen durumlarda, maliyet yaklaşımının uygulanması ve bu yaklaşıma önemli ve/veya anlamlı ağırlık verilmesi gerekli görülmektedir:

(a) katılımcıların değerleme konusu varlıkla önemli ölçüde aynı faydaya sahip bir varlığı yasal kısıtlamalar olmaksızın yeniden oluşturabilmesi ve varlığın, katılımcıların değerleme konusu varlığı bir an evvel kullanabilmeleri için önemli bir prim ödemeye razı olmak durumunda kalmayacakları kadar, kısa bir sürede yeniden oluşturulabilmesi,

(b) varlığın doğrudan gelir yaratmaması ve varlığın kendine özgü niteliğinin gelir yaklaşımını veya pazar yaklaşımını olanaksız kılması, ve/veya

(c) kullanılan değer esasının temel olarak ikame değeri örneğinde olduğu gibi ikame maliyetine dayanması.

6.2.2 Konu Gayrimenkulün Değerlemesi İçin Maliyet Yaklaşımının Kullanılma Nedeni

Değerleme çalışmasında Pazar Yaklaşımı Analizi uygulanmış olup, başka yöntem uygulanmamıştır.

6.2.3 Arsa Değerinin Tespitinde Kullanılan Emsal Bilgileri Ve Bu Bilgilerin Kaynağı, Yapılan Düzeltmeler, Yapılan Diğer Varsayımlar Ve Ulaşılan Sonuç

Değerleme çalışmasında Pazar Yaklaşımı Analizi uygulanmış olup, başka yöntem uygulanmamıştır.

6.2.4 Yapı Maliyetleri Ve Diğer Maliyetlerin Tespitinde Kullanılan Bilgiler, Bu Bilgilerin Kaynağı Ve Yapılan Diğer Varsayımlar

Değerleme çalışmasında Pazar Yaklaşımı Analizi uygulanmış olup, başka yöntem uygulanmamıştır.

6.2.5 Maliyet Yaklaşımı İle Ulaşılan Sonuç

Değerleme çalışmasında Pazar Yaklaşımı Analizi uygulanmış olup, başka yöntem uygulanmamıştır.

6.3 Gelir Yaklaşımı

6.3.1 Gelir Yaklaşımını Açıklayıcı Bilgileri

Gelir yaklaşımı, gösterge niteliğindeki değerin, gelecekteki nakit akışlarının tek bir cari değere dönüştürülmesi ile belirlenmesini sağlar. Gelir yaklaşımında varlığın değeri, varlık tarafından yaratılan gelirlerin, nakit akışlarının veya maliyet tasarruflarının bugünkü değerine dayanılarak tespit edilir.

Aşağıda yer verilen durumlarda, gelir yaklaşımının uygulanması ve bu yaklaşıma önemli ve/veya anlamlı ağırlık verilmesi gerekli görülmektedir:

(a) varlığın gelir yaratma kabiliyetinin katılımcının gözüyle değeri etkileyen çok önemli bir unsur olması,

(b) değerleme konusu varlıkla ilgili gelecekteki gelirin miktarı ve zamanlamasına ilişkin makul tahminler mevcut olmakla birlikte, ilgili pazar emsallerinin varsa bile az sayıda olması.

İndirgenmiş Nakit Akışı Yöntemi (Discounted Cash Flow Method)

İNA yönteminde, tahmini nakit akışları değerleme tarihine indirgenmekte ve bu işlem varlığın bugünkü değeriyle sonuçlanmaktadır. İNA yönteminin temel adımları; değerleme konusu varlığın ve değerleme görevinin niteliğine en uygun nakit akışı türünün seçilmesi (örneğin, vergi öncesi veya vergi sonrası nakit akışları, toplam nakit akışları veya özsermayeye ait nakit akışları, reel veya nominal nakit akışları vb.), nakit akışlarının tahmin edileceği en uygun kesin sürenin varsa belirlenmesi, söz konusu süre için nakit akış tahminlerinin hazırlanması, (varsa) kesin tahmin süresinin sonundaki devam eden değerin değerleme konusu varlık için uygun olup olmadığının; daha sonra da, varlığın niteliğine uygun devam eden değerin belirlenmesi, uygun indirgeme oranının belirlenmesi ve indirgeme oranının varsa devam eden değer de dâhil olmak üzere, tahminî nakit akışlarına uygulanması şeklindedir.

6.3.2 Konu Gayrimenkulün Değerlemesi İçin Gelir Yaklaşımının Kullanılma Nedeni

Değerleme çalışmasında Pazar Yaklaşımı Analizi uygulanmış olup, başka yöntem uygulanmamıştır.

6.3.3 Nakit Giriş Ve Çıkışlarının Tahmin Edilmesinde Kullanılan Emsal Bilgileri, Bu Bilgilerin Kaynağı Ve Yapılan Diğer Varsayımlar

Değerleme çalışmasında Pazar Yaklaşımı Analizi uygulanmış olup, başka yöntem uygulanmamıştır.

6.3.4 İndirgeme/İskonto Oranının Nasıl Hesaplandığına İlişkin Ayrıntılı Açıklama Ve Gerekçeler

Değerleme çalışmasında Pazar Yaklaşımı Analizi uygulanmış olup, başka yöntem uygulanmamıştır.

6.3.5 Gelir Yaklaşımı İle Ulaşılan Sonuç

Değerleme çalışmasında Pazar Yaklaşımı Analizi uygulanmış olup, başka yöntem uygulanmamıştır.

6.4 Diğer Tespit Ve Analizler (Değerleme İşinin Gerektirmesi Halinde)

6.4.1 Direkt Kapitalizasyon Yöntemi

Direkt ya da doğrudan kapitalizasyon denilen ve mülkün bir yıllık stabilize getirisini baz alan yaklaşım, yeni bir yatırımcı açısından gelir üreten mülkün pazar değerini analiz etmektedir. Bir kapitalizasyon oranı elde edebilmek için karşılaştırılabilir mülklerin satış fiyatlarıyla gelirleri arasındaki ilişki incelenir. Daha sonra konu mülkün sahip olunduktan sonraki ilk yılda elde edilen yıllık faaliyet gelirine bu oran uygulanır. Elde edilen değer, benzer mülklerde aynı düzeyde getiri elde edileceği varsayımıyla, belirtilen gelir düzeyiyle garanti edilen pazar değeridir. Bu analizde "Taşınmaz Değeri = Taşınmazın Yıllık Net Geliri / Kapitalizasyon Oranı" formülünden yararlanılır.

6.4.2 Konu Gayrimenkulün Değerlemesi İçin Direkt Kapitalizasyon Yönteminin Kullanılma Nedeni

Değerleme çalışmasında Pazar Yaklaşımı Analizi uygulanmış olup, başka yöntem uygulanmamıştır.

6.4.3 Kira Değerinin Belirlenmesinde Kullanılan Emsal Bilgileri Ve Bu Bilgilerin Kaynağı, Yapılan Düzeltmeler, Yapılan Diğer Varsayımlar

Değerleme çalışmasında Pazar Yaklaşımı Analizi uygulanmış olup, başka yöntem uygulanmamıştır.

6.4.4 Direkt Kapitalisazyon Oranının Nasıl Hesaplandığına İlişkin Ayrıntılı Açıklama Ve Gerekçeler

Değerleme çalışmasında Pazar Yaklaşımı Analizi uygulanmış olup, başka yöntem uygulanmamıştır.

6.4.5 Direkt Kapitalizasyon Yöntemi İle Ulaşılan Sonuç

Değerleme çalışmasında Pazar Yaklaşımı Analizi uygulanmış olup, başka yöntem uygulanmamıştır.

6.4.6 Takdir Edilen Kira Değerleri (Analiz Ve Kullanılan Veriler)

Değerleme çalışmasında kira değeri takdiri için kullanılan veriler, analizler ve diğer detaylar raporun "Bölüm 5 Değerleme Çalışmasında Erişilen Bilgi Ve Veriler" başlığı altında sunulmaktadır.

Gayrimenkul için takdir edilen Pazar Kira değeri aşağıdaki tabloda belirtilmiştir.

Değerleme Tablosu –Pazar Kira Değeri			
Kat	Kat Brüt Alanı (m²)	Değer (TL/m²/Ay)	Değer (TL/Ay)
3.Normal Kat	142	115	16.330
2.Normal Kat	142	115	16.330
1.Normal Kat	142	122	17.277
Zemin Kat	164	365	59.860
Bodrum Kat	164	73	11.972
Toplam	754		121.769
			Toplam Yaklaşık 121.800 TL

Toplam pazar kira değerinin **121.800 TL/Ay** olabileceği kanaatine varılmıştır.

6.4.7 Hasılat Paylaşımı veya Kat Karşılığı Yöntemi ile Yapılacak Projelerde, Emsal Pay Oranları

Bu değerleme raporunda, hasılat paylaşımı veya kat karşılığı inşaat yapımı yöntemleri kullanılmamıştır.

6.4.8 Üzerinde Proje Geliştirilen Arsaların Boş Arazi ve Proje Değerleri

Değerleme çalışmasında, proje değerleme çalışması yapılmamıştır. Rapor bina bazında pazar değeri tespiti için hazırlanmış olup, raporda boş arsa ve proje değeri tespit edilmemiştir.

6.4.9 Boş Arazi Ve Geliştirilmiş Proje Değeri Analizi Ve Kullanılan Veri Ve Varsayımlar İle Ulaşılan Sonuçlar

Değerleme çalışmasında, proje değerleme çalışması yapılmamıştır. Rapor bina bazında Pazar değeri tespiti için hazırlanmış olup, raporda boş arsa ve proje değeri tespit edilmemiştir.

6.4.10En Verimli ve En İyi Kullanım Değeri Analizi

Bir varlığın en yüksek ve en iyi kullanımı, bunun üretkenliğini maksimize eden mümkün, yasal olarak izin verilebilir ve finansal olarak uygulanabilir kullanımıdır. En yüksek ve en iyi kullanım varlığın mevcut kullanımının devamı veya bir diğer alternatif kullanım için olabilir. Bu piyasa katılımcısının teklif etmeye istekli olacağı fiyatı formüle ederken, varlık için aklında olan kullanım ile belirlenir.

En yüksek ve en iyi kullanımın belirlenmesi için aşağıdakilerin dikkate alınması gerekir:

- Bir kullanımın fiziksel olarak mümkün olup olmadığını değerlendirmek için, katılımcılar tarafından makul olarak görülen noktalar,
- Yasal olarak izin verilen şartları yansıtmak için, varlığın kullanımıyla ilgili şehir planlamaları/imar durumu gibi tüm kısıtlamalar ve bu kısıtlamaların değişme olasılığı,
- Kullanımın finansal karlılık şartı bakımından, fiziksel olarak mümkün olan ve yasal olarak izin verilen alternatif bir kullanımın, tipik bir katılımcıya, varlığın alternatif kullanıma dönüştürme maliyetleri hesaba katıldıktan sonra, mevcut kullanımından elde edeceği getirinin üzerinde yeterli bir getiri üretip üretmeyeceği dikkate alır.

Gayrimenkul sektörünün hukuki ve teknik açıdan en belirleyici faktörlerinden biri olan imar planları ülkemizde şehirleşme, teknolojik gelişme ve iktisadi ilerlemeye paralel bir gelişme gösterememekte ve bu revizyon eksikliği nedeniyle genelde statik bir görünüm arz etmektedirler. Söz konusu olumsuz yapının doğal bir sonucu olarak bir gayrimenkul üzerinde mali ve teknik açıdan en yüksek verimliliği sağlayacak ve bunun yanı sıra finansmanı dahi temin edilmiş en optimum seçeneğin uygulama safhasına konulamaması gibi istenmeyen vakalar sektörümüzde sık sık oluşabilmektedir. Bir başka anlatımla, ülkemiz koşullarında en iyi proje, en yüksek getiriyi sağlayan veya teknik olarak en mükemmel sonuçları sağlayan seçenek değil, aynı zamanda yasal mevzuatın gereklerini de yerine getiren projedir.

Ülkemizde imar planları, şehirleşme hızına ayak uyduramamakta ve nispeten statik kalmaktadır. Bu durum, bir mülkün finansal olarak gerçekleştirilebilir ve değerlemesi yapılan mülkün en yüksek getiriyi sağlayan en verimli kullanımına yasalarca izin verilmemesine sebep olmaktadır. Sonuç olarak yasalarca izin verilmeyen ve fiziki açıdan mümkün olmayan kullanım yüksek verimliliğe sahip en iyi kullanım olarak kabul edilemez.

Değerleme konusu gayrimenkulün konumu, çevre özellikleri, büyüklüğü, kullanım uygunluğu gibi özellikleri göz önünde bulundurulduğunda gayrimenkulün en etkin ve verimli kullanımının "**Banka Şubesi ve Lojman**" olarak kullanılabileceği düşünülmektedir.

6.4.11Müşterek Veya Bölünmüş Kısımların Değerleme Analizi

Rapora konu gayrimenkulün bina özelliğinde olması sebebiyle müşterek veya bölünmüş kısımların değerlemesi yapılmamıştır.

7. ANALİZ SONUÇLARININ DEĞERLENDİRİLMESİ ve GÖRÜŞ

7.1 Farklı Değerleme Yöntemleri İle Analiz Sonuçlarının Uyumlaştırılması Ve Bu Amaçla İzlenen Metotların Ve Nedenlerinin Açıklaması

gayrimenkulün mevcut durumu bugünkü pazar değerinin tespitinde; Pazar Yaklaşımı Yöntemi kullanılmıştır.

Değerleme Yöntemleri Konsolidasyonu Tablosu

Özet Tablo		**Değer (TL)**
Pazar Yaklaşımı	Yapı Pazar Değeri	26.300.000
Maliyet Yaklaşımı	Yapı Pazar Değeri	Uygulanmamıştır.
Gelir Yaklaşımı	Yapı Pazar Değeri	Uygulanmamıştır.
Pazar Yaklaşımı	Yapı Pazar Kira Değeri	121.800

Pazar yaklaşımında değerlemesi yapılan mülkler, pazarda gerçekleştirilen benzer mülklerin satışlarıyla karşılaştırılmıştır. Pazarda yapılan incelemelerde konu gayrimenkul benzer kullanımda emsallere ve somut verilere ulaşılmıştır.

Pazarda yapılan incelemelerde konu gayrimenkule benzer ticari kullanımda gayrimenkulün Pazar Yaklaşımına konu edilerek değerlendirildiği gözlemlenmiştir. Bu doğrultuda rapor sonuç değeri olarak, Pazar Yaklaşımıyla hesaplanan toplam pazar değeri takdir edilmiştir. Nihai değer takdir edilirken peşin satış fiyatları esas alınmıştır.

Buna göre gayrimenkulün toplam pazar değeri için **26.300.000-TL (Yirmi Altı Milyon Üç Yüz Bin-Türk Lirası)** kıymet takdir edilmiştir.

7.2 Asgari Husus Ve Bilgilerden Raporda Yer Verilmeyenlerin Neden Yer Almadıklarının Gerekçeleri

Değerleme çalışmasında, asgari husus ve bilgilerden raporda yer verilmeyen herhangi bir madde bulunmamaktadır.

7.3 Değerleme Konusu Arsa Veya Arazi İse, Alımından İtibaren Beş Yıl Geçmesine Rağmen Üzerinde Proje Geliştirilmesine Yönelik Herhangi Bir Tasarrufta Bulunulup Bulunulmadığına Dair Bilgi

Rapor konusu gayrimenkul bina niteliğindedir. Boş arsa veya arazi değerleme çalışması yapılmamıştır.

7.4 Değerleme Konusu Üst Hakkı Veya Devre Mülk Hakkı İse, Üst Hakkı Ve Devre Mülk Hakkının Devredilebilmesine İlişkin Olarak Bu Hakları Doğuran Sözleşmelerde Özel Kanun Hükümlerinden Kaynaklananlar Hariç Herhangi Bir Sınırlama Olup Olmadığı Hakkında Bilgi

Üst hakkı veya devre mülk hakkı değerleme çalışması yapılmamıştır.

8. GAYRİMENKUL YATIRIM ORTAKLIĞI PORTFÖYÜ AÇISINDAN DEĞERLENDİRME

8.1 Değerlemesi Yapılan Gayrimenkulün, Gayrimenkul Projesinin veya Gayrimenkule Bağlı Hak ve Faydaların, Gayrimenkul Yatırım Ortaklıkları Portföyüne Alınmasında Sermaye Piyasası Mevzuatı Çerçevesinde Bir Engel Olup Olmadığı Hakkında Görüş

8.1.1 Varsa, Gayrimenkul Üzerindeki Takyidat Ve İpotekler İle İlgili Görüş

28/5/2013 tarihli ve 28660 sayılı Resmi Gazete'de yayımlanmış, 23/1/2014 tarihli ve 28891 sayılı Resmi Gazete'de Gayrimenkul Yatırım Ortaklıklarına İlişkin Esaslar Tebliğinde Değişiklik Yapılmasına Dair Tebliğ ve 17/1/2017 tarihli ve 29951 sayılı Resmi Gazete'de Gayrimenkul Yatırım Ortaklıklarına İlişkin Esaslar Tebliğinde Değişiklik Yapılmasına Dair Tebliği ile değişiklik yapılmış Gayrimenkul Yatırım Ortaklıklarına İlişkin Esaslar Tebliği'nin 22. maddesinin birinci fıkrasının (c) ve (j) bentlerinde;

"(c) bendinde; Portföylerine ancak üzerinde ipotek bulunmayan veya gayrimenkulün değerini doğrudan ve önemli ölçüde etkileyecek nitelikte herhangi bir takyidat şerhi olmayan gayrimenkul ile gayrimenkule dayalı haklar dahil edilebilir. Bu hususta 30 uncu madde hükümleri saklıdır." ve "(j) bendinde; Herhangi bir şekilde, devredilebilmesi konusunda bir sınırlamaya tabi olan varlıklara ve haklara yatırım yapamazlar." denilmektedir.

Gayrimenkulün tapu kaydında yapılan incelemede, gayrimenkul üzerinde "ipotek" kaydı bulunmadığı görülmüştür.

Taşınmazın üzerinde Gayrimenkul Yatırım Ortaklıklarına ilişkin esaslar Tebliği"nin 22. Maddesinin birinci fıkrasının (c) ve (j) bentlerinde belirtilen hükümler çerçevesinde kısıtlayıcı, gayrimenkulün devrine ve değerine olumsuz etkisi bulunan bir takyidat bulunmamaktadır.

8.1.1.1.1 Değerleme Konusu Gayrimenkulün, Üzerinde İpotek Veya Gayrimenkulün Değerini Doğrudan Ve Önemli Ölçüde Etkileyecek Nitelikte Herhangi Bir Takyidat Bulunması Durumları Hariç, Devredilebilmesi Konusunda Bir Sınırlamaya Tabi Olup Olmadığı Hakkında Bilgi

Değerleme konusu gayrimenkulün, üzerinde ipotek veya gayrimenkullerin değerini doğrudan ve önemli ölçüde etkileyecek nitelikte herhangi bir takyidat bulunması durumları hariç, gayirmenkullerin devrini sınırlayabilecek başkaca herhangi bir unsur bulunmamaktadır.

Rapor konusu gayrimenkulün tapu incelemesi itibariyle, sermaye piyasası mevzuatı hükümleri çerçevesinde gayrimenkul yatırım ortaklığı portföyünde "Bina" başlığı altında bulunmalarında, devredilmelerinde (Satışına) ve kiralanmalarında herhangi bir sakınca olmayacağı görüş ve kanaatindeyiz.

8.1.2 Yasal Gereklerin Yerine Getirilip Getirilmediği Ve Mevzuat Uyarınca Alınması Gereken İzin Ve Belgelerin Tam Ve Eksiksiz Olarak Mevcut Olup Olmadığı Hakkında Görüş

28/5/2013 tarihli ve 28660 sayılı Resmi Gazete'de yayımlanmış, 23/1/2014 tarihli ve 28891 sayılı Resmi Gazete'de Gayrimenkul Yatırım Ortaklıklarına İlişkin Esaslar Tebliğinde Değişiklik Yapılmasına Dair Tebliğ ve 17/1/2017 tarihli ve 29951 sayılı Resmi Gazete'de Gayrimenkul Yatırım Ortaklıklarına İlişkin Esaslar Tebliğinde Değişiklik Yapılmasına Dair Tebliği ile değişiklik yapılmış Gayrimenkul Yatırım Ortaklıklarına İlişkin Esaslar Tebliği'nin 22. Maddesi'nin 1. Fıkrası'nın [b(Değişik:RG-02.01.2019-30643)] bentinde;

"Portföylerine alınacak her türlü bina ve benzeri yapılara ilişkin olarak yapı kullanma izninin alınmış ve kat mülkiyetinin tesis edilmiş olması zorunludur. Ancak, mülkiyeti tek başına ya da başka kişilerle birlikte ortaklığa ait olan otel, alışveriş merkezi, iş merkezi, hastane, ticari depo, fabrika, ofis binası ve şube gibi yapıların, tamamının veya bölümlerinin yalnızca kira geliri elde etme amacıyla kullanılması halinde, anılan yapıya ilişkin olarak yapı kullanma izninin alınması ve tapu senedinde belirtilen niteliğinin taşınmazın mevcut durumuna uygun olması yeterli kabul edilir. Ayrıca, 3/5/1985 tarihli ve 3194 sayılı İmar Kanununun geçici 16 ncı maddesi kapsamında yapı kayıt belgesi alınmış olması, bu fıkrada yer alan yapı kullanma izninin alınmış olması şartının yerine getirilmesi için yeterli kabul edilir." denilmektedir.

İlgili mevzuat uyarınca değerlemeye konu 382 ada 9 parsel üzerinde konumlandığı yapının gerekli tüm izinleri alınmış olup, yasal gerekliliği olan tüm belgeleri tam ve doğru olarak mevcuttur.

Mahallinde yapılan incelemelerde yapının mimari projesiyle, yapı kullanma izin belgesi ile uyumlu olduğu gözlemlenmiştir.

8.1.3 Ruhsat Alınmış Yapılarda, Yapılan Değişikliklerin 3194 Sayılı İmar Kanunu'nun 21 İnci Maddesi Kapsamında Yeniden Ruhsat Alınmasını Gerektirir Değişiklikler Olup Olmadığı Hakkında Bilgi

Mevcut durumda yapılan incelemelerde konu gayrimenkulün, onaylı mimari proje ile uyumlu olduğu, ayrıca yapı kullanım izin belgesinin bulunduğu görülmüş olup, gayrimenkulün yeniden ruhsat almasını gerektirir bir durum tespit edilmemiştir.

8.1.4 Gayrimenkulün Tapudaki Niteliğinin, Fiili Kullanım Şeklinin Ve Portföye Dahil Edilme Niteliğinin Birbiriyle Uyumlu Olup Olmadığı Hakkında Görüş İle Portföye Alınmasında Herhangi Bir Sakınca Olup Olmadığı Hakkında Görüş

(Bu Bentte, Gayrimenkul Yatırım Ortaklıkları İçin III-48.1 Sayılı "Gayrimenkul Yatırım Ortaklıklarına İlişkin Esaslar Tebliği"Nin, Gayrimenkul Yatırım Fonları İçin III-52.3 Sayılı "Gayrimenkul Yatırım Fonlarına İlişkin Esaslar Tebliği"Nin İlgili Maddeleri Kapsamında Ve İlgili Maddelere Atıf Yapmak Suretiyle Değerlendirme Yapılması Gerekmektedir.)

Gayrimenkul Yatırım Ortaklıklarına İlişkin Esaslar Tebliği'nin 22. maddesinin birinci fıkrasının (r) bendi; (Değişik:RG-9/10/2020-31269) "Ortaklığın mülkiyetinde olan gayrimenkuller üzerinde metruk halde veya ekonomik ömrünü tamamlamış veya herhangi bir gelir getirmeyen veya tapu kütüğünün beyanlar hanesinde riskli yapı olarak belirtilmiş yapıların bulunması veya tapuda mevcut görünmekle birlikte yapıların yıkılmış olması halinde, söz konusu durumun hazırlatılacak bir gayrimenkul değerleme raporuyla tespit ettirilmiş olması ve varsa söz konusu yapıların yıkılacağının ve gerekmesi halinde gayrimenkulün tapudaki niteliğinde gerekli değişikliğin yapılacağının Kurula beyan edilmesi halinde (b) bendi hükmü aranmaz ve gayrimenkul arsa olarak ortaklık portföyüne dahil edilebilir." denilmektedir.

Gayrimenkul Yatırım Ortakları için III-48.1 sayılı ''Gayrimenkul Yatırım Ortaklıklarına İlişkin Esaslar Tebliğ''in 7. Bölüm 22. Maddesi 1. Fıkrasının (a) bendi "(Değişik: RG-9/10/2020-31269) Alım satım kârı veya kira geliri elde etmek amacıyla; arsa, arazi, konut, ofis, alışveriş merkezi, otel, lojistik merkezi, depo, park, hastane ve benzeri her türlü gayrimenkulü satın alabilir, satabilir, kiralayabilir, kiraya verebilir ve satın almayı veya satmayı vaad edebilirler. Şu kadar ki münhasıran altyapı yatırım ve hizmetlerinden oluşan portföyü işletecek ortaklıklar sadece altyapı yatırım ve hizmet konusu olan gayrimenkuller ile ilgili olan işlemleri gerçekleştirebilir." ve (b) bendi "(Değişik:RG-2/1/2019-30643) Portföylerine alınacak her türlü bina ve benzeri yapılara ilişkin olarak yapı kullanma izninin alınmış ve kat mülkiyetinin tesis edilmiş olması zorunludur. Ancak, mülkiyeti tek başına ya da başka kişilerle birlikte ortaklığa ait olan otel, alışveriş merkezi, iş merkezi, hastane, ticari depo, fabrika, ofis binası ve şube gibi yapıların, tamamının veya bölümlerinin yalnızca kira geliri elde etme amacıyla kullanılması halinde, anılan yapıya ilişkin olarak yapı kullanma izninin alınması ve tapu senedinde belirtilen niteliğinin taşınmazın mevcut durumuna uygun olması yeterli kabul edilir." Ayrıca, 3/5/1985 tarihli ve 3194 sayılı İmar Kanunu'nun geçici 16'ncı maddesi kapsamında "yapı kayıt belgesi alınmış olması, bu fıkrada yer alan yapı kullanma izninin alınmış olması şartının yerine getirilmesi için yeterli kabul edilir." denilmektedir.

Gayrimenkullerin tapudaki niteliği ile fiili kullanım şekilleri uyumludur. Rapor konusu gayrimenkulün tapu incelemesi itibariyle, sermaye piyasası mevzuatı hükümleri çerçevesinde gayrimenkul yatırım ortaklığı portföyünde 382 ada 9 parsel üzerinde bulunan yapının "Bina" başlığı altında bulunmasında, devredilmelerinde (satışına) ve kiralanmasında herhangi bir sakınca olmayacağı görüş ve kanaatindeyiz.

9. DİĞER

9.1 KDV Konusu

07.07.2023 tarih 32241 sayılı Resmî Gazetede yayımlanan 7346 sayılı Cumhurbaşkanı Kararı ile genel KDV oranı %18'den %20'ye yükseltilmiştir. Şirket aktifinde yer alan iş yerinin kiralanması durumunda elde edilen kira geliri %20 oranında KDV'ye tabidir.

29.03.2022 tarihinde Resmi Gazete'de yayımlanan 5359 Sayılı Cumhurbaşkanı Kararıyla 01.04.2022 tarihinden sonra alınmış olan yapı ruhsatlarına ilişkin yapılacak konut teslimlerinde, KDV oranı, konutun net m²'sine göre kentsel dönüşüm kapsamında olup olmaması bakımından kademeli olarak belirlenmektedir.

01.04.2022 tarihinden itibaren alınmış olan inşaat yapı ruhsatlarına bağlı olarak yapılacak konut teslimlerinde aşağıdaki KDV oranları uygulanmaktadır.

KDV ORANLARI		
İş Yeri Teslimlerinde		20%
Arsa/Arazi Teslimlerinde		10%
01.04.2022 TARİHİNDEN SONRA RUHSAT ALINMASI DURUMUNDA KDV ORANI		
Net Alanı 150 m² ve Üzeri Konutlarda		
Net Alanın 150 m² den Fazla Olan Kısmı İçin		20%
Net Alanın 150 m² ye Kadar Olan Kısmı İçin *		10%
Net Alanı 150 m² ye Kadar Konutlarda *		10%
01.04.2022 TARİHİNDEN ÖNCE RUHSAT ALINMASI DURUMUNDA KDV ORANI		
Net Alanı 150 m² ve Üzeri Konutlarda		20%
Net Alanı 150 m² 'ye Kadar Konutlarda */**		
01.01.2013 Tarihine Kadar Yapı Ruhsatı Alınan Durumlarda		1%
01.01.2013-31.12.2016 Tarihlerinde Yapı Ruhsatı Alınan Durumlarda Yapı Ruhsatının Alındığı Tarihte Emlak Vergisi Yönünden Arsa Birim m² Rayiç Değeri	499 TL' ye kadar ise	1%
	500 - 999 TL ise	10%
	1.000 TL ve üzeri	20%
01.01.2017 Tarihi İtibarıyla Yapı Ruhsatı Alınan Durumlarda Yapı Ruhsatının Alındığı Tarihte Emlak Vergisi Yönünden Arsa Birim m² Rayiç Değeri	1.000 TL'ye kadar ise	1%
	1.000-2.000 TL ise	10%
	2.000 TL üzeri	20%

* 16.05.2012 tarihli ve 6306 sayılı Afet Riski Altındaki Alanların Dönüştürülmesi Hakkında Kanun kapsamında rezerv yapı alanı ve riskli alan olarak belirlenen yerler ile riskli yapıların bulunduğu yerlerdeki konutlarda KDV oranı %1'dir.

** Büyükşehir Belediyesi kapsamındaki illerde yer alan lüks veya birinci sınıf inşaatlarda geçerlidir. Diğer illerde ve 2. ve 3. sınıf basit inşaatlarda, konutun net alanı 150 m² 'nin altında ise KDV oranı %1' dir.

*** Kamu kurum ve kuruluşları ile bunların iştirakleri tarafından ihalesi yapılan konut inşaatı projelerinde, yapı ruhsatı tarihi yerine ihale tarihi dikkate alınmalıdır.

Sonuç Olarak: Konu yapının ticari nitelikli gayrimenkul olması sebebiyle KDV oranı %20 olarak belirlenmiştir.

10. SONUÇ

10.1 Sorumlu Değerleme Uzmanının Sonuç Cümlesi

Değerleme uzmanının raporda belirttiği tüm analiz, çalışma ve hususlara katılıyorum.

10.2 Nihai Değer Takdiri

Gayrimenkullerin konum ve fiziki durumu ile değerine etken olabilecek diğer tüm özellikleri dikkate alınmış, mevkide detaylı piyasa araştırması yapılmıştır. Ülkede son dönemde yaşadığımız ekonomik koşullar da göz önüne alınarak Vera Gayrimenkul Değerleme ve Danışmanlık A.Ş. tarafından gayrimenkulün toplam değeri aşağıdaki gibi takdir edilmiştir.

Bu değerin takdirinde aşağıdaki esaslara uyulmuştur.

1. Peşin Satış Fiyatı esas alınarak, Türk Lirası üzerinden nihai değer takdiri yapılmıştır.
2. Değerleme Katma Değer Vergisi hariç yapılmış ve ilgili Katma Değer Vergisi tutarı eklenerek toplam değer sunulmuştur.
3. Gayrimenkul projelerinin değerlemesinde, projenin değerleme tarihi itibariyle tamamlanmış kısmının arsa değeri dahil Türk Lirası üzerinden değerinin takdir edilmesi, projenin değerleme tarihi itibariyle bitirilmiş olması varsayımı ile Türk Lirası üzerinden yapılacak değer takdirine ise gerekirse bilgi amaçlı olarak ayrıca yer verilmesi (Çalışmada proje değerleme çalışması yapılmamıştır.)

Değer Tablosu (31.12.2025 tarihli)

Banka Şubesi ve Lojman	(KDV Hariç)	(KDV Dahil)*	
Pazar Değeri	**26.300.000**	**31.560.000**	**TL**

% 20 KDV uygulanacağı varsayılarak bilgi amaçlı gösterilmiştir.

- Değer görüşü arsa değeri dahil Türk Lirası üzerinden belirlenmiştir.
- Bu değerleme raporunun 31.08.2019 tarih 30874 sayılı Resmî Gazete'de yayımlanan Sermaye Piyasasında Faaliyette Bulunacak Gayrimenkul Değerleme Kuruluşları Hakkında Tebliğ'in 1. Maddesinin 2. Fıkrası kapsamında hazırlandığını beyan ederiz.
- Bu sayfa, bu değerleme raporunun ayrılmaz bir parçasıdır, rapor içerisindeki detay bilgiler ile birlikte bir bütündür bağımsız kullanılamaz.
- KDV oranları güncel mevzuat kapsamında dikkate alınmıştır. Vergi Kanunlarının Katma Değer Vergisine ilişkin muafiyet, istisna ve vergi oranına ilişkin özel hükümleri dikkate alınmamıştır.
- Rapor, müşterinin münhasır kullanımı için hazırlanmış olup, müşteri ile ilgili mevzuatın gerektirdiği bilgilendirmeler ve kamu kurum-kuruluşları ile mahkemeye sunulması haricinde, ıslak imzalı raporu başka amaçlarla kullanamaz. Raporun veya raporda yer alan değerleme rakamlarının ya da değerleme faaliyetinde bulunan personelin adlarının veya mesleki niteliklerinin referans verilmesinin yasaktır. Rapor, sınırlı sayıda üretilmiş olup, hiçbir zaman Vera Gayrimenkul Değerleme ve Danışmanlık A.Ş'nin yazılı ön izni olmadan üçüncü şahıslara dağıtım amacıyla kısmen ya da tamamen çoğaltılamaz veya kopya edilemez.
- Kanaatimizi ifade eden ekspertiz raporumuzu bilgilerinize saygı ile sunarız.

Değerleme Uzmanı	**Sorumlu Değerleme Uzmanı**
Mehmet Onur ÇAKMAKLI **Lisans No:401232**	**Fatih TOSUN** **Lisans No: 400812**

11. EKLER

1. Fotoğraflar
2. Tapu Örneği
3. TGKM Parsel Sorgulama Görüntüleri
4. Gayrimenkule Ait tapu Kaydı
5. İmar Durumu
6. Yapı Kullanma İzin Belgesi
7. Yapı Ruhsatı
8. Mimari Proje Görselleri
9. UAVT Sorgu Kodu
10. Enerji Kimlik Belgesi
11. Gayrimenkul Değerleme Uzmanlığı Lisansları ve Tecrübe Belgeleri

1.FOTOĞRAFLAR






















2.TAPU ÖRNEĞİ

TÜRKİYE CUMHURİYETİ
TAPU SENEDİ

TAŞINMAZ BİLGİLERİ

İl:	AMASYA
İlçe:	MERZİFON
Mahalle/Köy:	CAMİCEDİT
Mevki:	
Ada: 382	Parsel: 9
Yüz Ölçümü: 166,00 m2	Cilt/Sayfa No: 1 - 45
Niteliği:	BİR BODRUM BİR ZEMİN VE ÜÇ LOJMAN KATLI KARGİR BETONARME HİZMET BİNASI

MALİK BİLGİLERİ

Adı Soyadı/Baba Adı:	Hissesi	Hisseye düşen m²:
ŞEKER GAYRİMENKUL YATIRIM ORTAKLIĞI ANONİM ŞİRKETİ	Tam	166,00

TESCİLE İLİŞKİN BİLGİLER

Taşınmaz No:	Edinme Nedeni:	İşlem Bedeli:
27808328	Tüzel Kişiliklerin Unvan Değişikliği	
Konum Bilgisi:	Tescil Tarihi/Yevmiye No:	Sicile Uygundur
	15/01/2020 - 520	Veriliş Tarihi : 15/01/2020 Cemal ÇİFTÇİ Yetkili Müdür Yardımcısı

Mülkiyetin dışındaki ayni ve şahsi haklar ile şerh ve beliirtmeler için tapu siciline müracaat edilmesi gerekmektedir.

3. TKGM PARSEL SORGULAMA GÖRÜNTÜLERİ

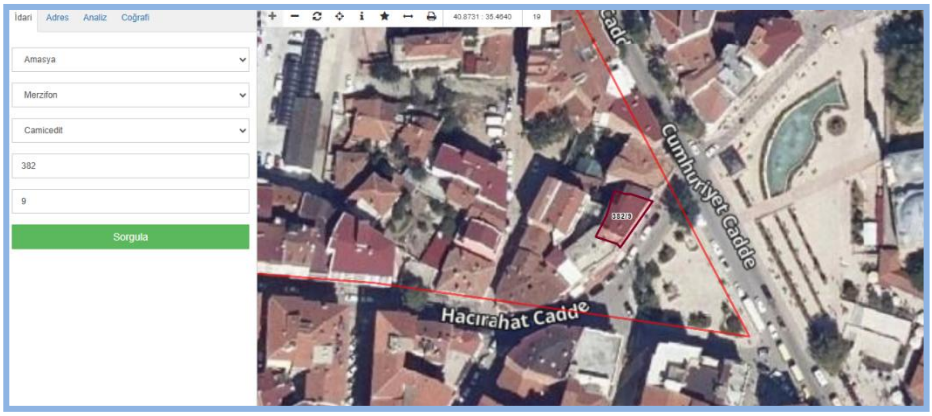

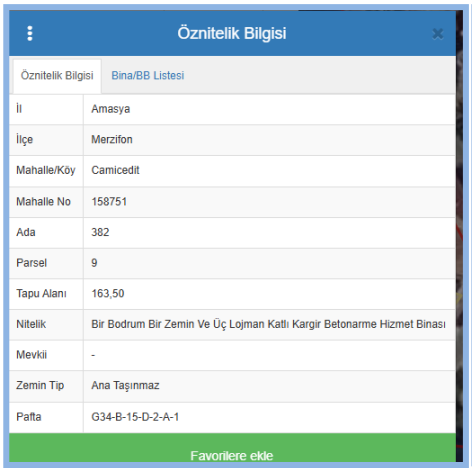

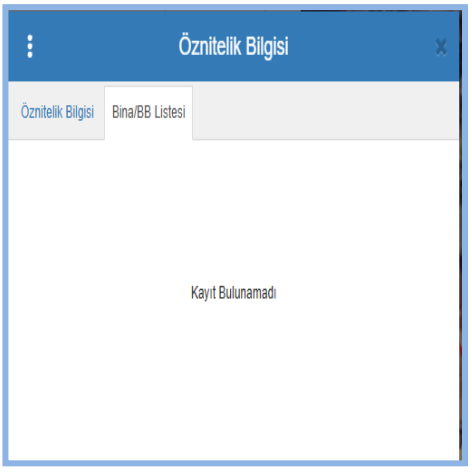

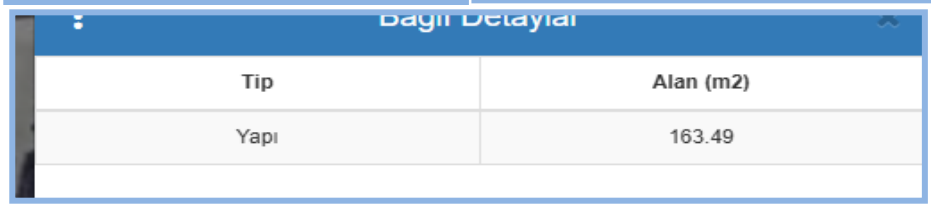

Tip	Alan (m2)
Yapı	163.49

4.GAYRİMENKULE AİT TAPU KAYDI

BU BELGE TOPLAM 2 SAYFADAN OLUŞMAKTADIR BİLGİ AMAÇLIDIR.

Tarih: 18-11-2025-17:43

webtapu
tapunun kısayolu

Kaydı Oluşturan: BARIŞ CAN YILDIRIMER (ŞEKER GAYRİMENKUL YATIRIM ORTAKLIĞI ANONİM ŞİRKETİ

Tapu Kaydı (Aktif Malikler için Detaylı - ŞBİ var)

TAPU KAYIT BİLGİSİ

Zemin Tipi:	AnaTasinmaz
Taşınmaz Kimlik No:	129769381
İl/İlçe:	AMASYA/MERZİFON
Kurum Adı:	Merzifon
Mahalle/Köy Adı:	CAMİCEDİT Mah.
Mevkii:	-
Cilt/Sayfa No:	1/45
Kayıt Durum:	Aktif

Ada/Parsel:	382/9
AT Yüzölçüm(m2):	163.50
Bağımsız Bölüm Nitelik:	
Bağımsız Bölüm Brüt YüzÖlçümü:	
Bağımsız Bölüm Net YüzÖlçümü:	
Blok/Kat/Giriş/BBNo:	
Arsa Pay/Payda:	
Ana Taşınmaz Nitelik:	Bir Bodrum Bir Zemin Ve Üç Lojman Katlı Kargir Betonarme Hizmet Binası

MÜLKİYET BİLGİLERİ

(Hisse) Sistem No	Malik	El Birliği No	Hisse Pay/ Payda	Metrekare	Toplam Metrekare	Edinme Sebebi-Tarih-Yevmiye	Terkin Sebebi-Tarih-Yevmiye
765025295	(SN:8259146) ŞEKER GAYRİMENKUL YATIRIM ORTAKLIĞI ANONİM ŞİRKETİ	-	1/1	163.50	163.50	3402 S.Y.nın 22/A Md.	-

1 / 2

BİLGİ AMAÇLIDIR

	V					Gereğince Yenilemenin Tescili 23-08-2023 15153	

Bu belgeyi akıllı telefonunuzdan karekod tarama programları ile aşağıdaki barkodu taratarak;

veya Web Tapu anasayfasından (**https://webtapu.tkgm.gov.tr** adresinden) **N0VbOknGbdu** kodunu Online İşlemler alanına yazarak doğrulayabilirsiniz.

BİLGİ AMAÇLIDIR

2 / 2

5. İMAR DURUMU

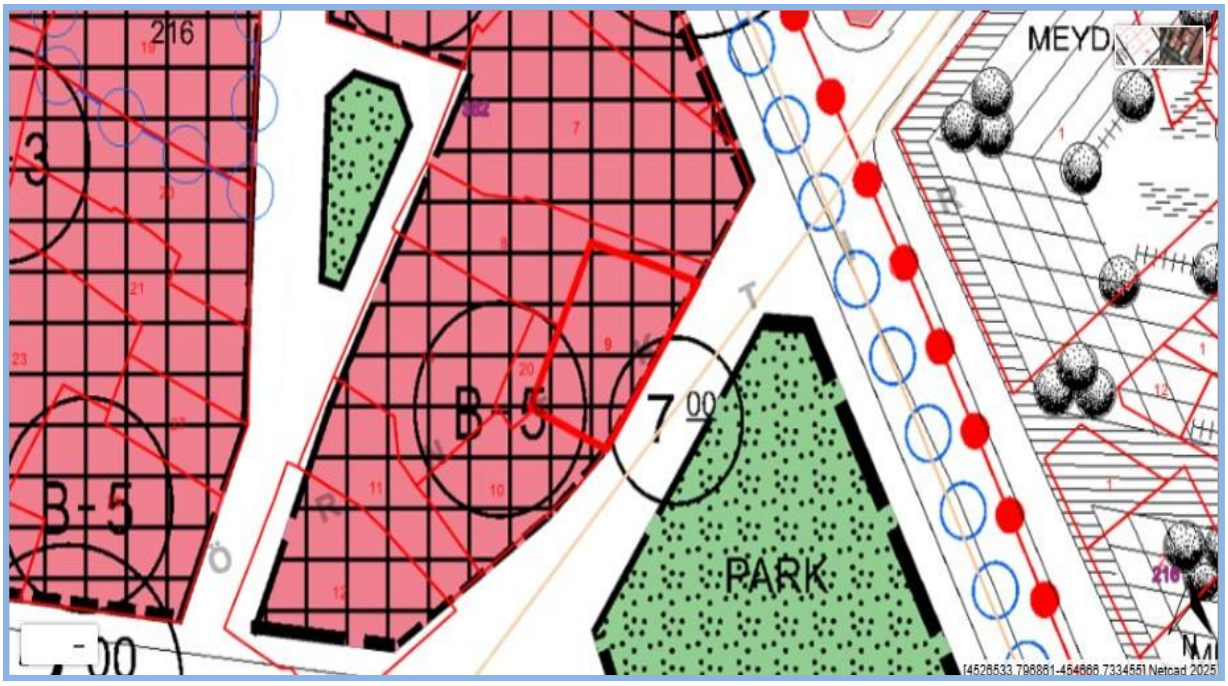

T.C.
AKDENİZ BELEDİYE BAŞKANLIĞI
İmar ve Şehircilik Müdürlüğü

Sayı : E-57526124-115.01.06-195280 16.12.2025
Konu : İMAR DURUMU

Sayın ŞEKERBANK T.A.Ş MERSİN ŞUBESİ
(Hastane Cad. No:8 Akdeniz/Mersin)

İlgi : 21.11.2025 tarihli dilekçeniz.

İlgi dilekçenizde; Mersin İli, Akdeniz İlçesi, Mahmudiye Mahallesi 77 Ada 59 Parsele ilişkin olarak bankaya verilmek üzere güncel imar durum bilgisi talep edilmektedir.

Söz konusu parsel; 1/1000 Ölçekli Uygulama İmar Planı'nda 'Resmi Kurum Alanı' olarak planlı olup 08.04.2015 tarih ve 2015/7567 Sayılı Bakanlar Kurulu Kararı ile ilan edilen Yenileme Alanı sınırları içerisinde kalmaktadır.

3194 Sayılı İmar Kanununun 26.maddesi *'Kamu kurum ve kuruluşlarınca yapılacak veya yaptırılacak yapılara, imar planlarında o maksada tahsis edilmiş olmak, plan ve mevzuata aykırı olmamak üzere mimari, statik, tesisat ve her türlü fenni mesuliyeti bu kamu kurum ve kuruluşlarınca üstlenilmesi ve mülkiyetin belgelenmesi kaydıyla avan projeye göre ruhsat verilir...'* gereğince yapılaşma koşulları avan projeye göre belirlenmektedir.

Taşınmazın Yenileme Alanı içerisinde yer alması nedeniyle yetki ve sorumluluk Mersin Büyükşehir Belediyesi'nde bulunmakta olup konuya ilişkin revizyon imar planı çalışmaları devam etmektedir. Bu kapsamda detaylı bilginin Mersin Büyükşehir Belediyesine sorulması hususunda;

Bilgilerinize rica ederim.

Abdullah AKTAŞ
Belediye Başkanı a.
Belediye Başkan Yardımcısı

Bu belge, güvenli elektronik imza ile imzalanmıştır.
Doğrulama Kodu: d5b14224-15ec-4095-9af2-a719b92a63ef Doğrulama Linki: https://www.turkiye.gov.tr/icisleri-belediye-ebys

Adres: İhsaniye Mahallesi Zeytinlibahçe Caddesi No:92 Akdeniz / Mersin
Telefon No: (324)336 65 83 Faks No: (324)336 40 16
e-Posta: imarvesehircilik@akdeniz.bel.tr İnternet Adresi: http://www.akdeniz.bel.tr/
Kep Adresi: akdbld@hs01.kep.tr

Bilgi için: Fatma ERDOĞAN
Şehir Plancısı
Telefon No: -

1/1

6. YAPI KULLANMA İZİN BELGESİ

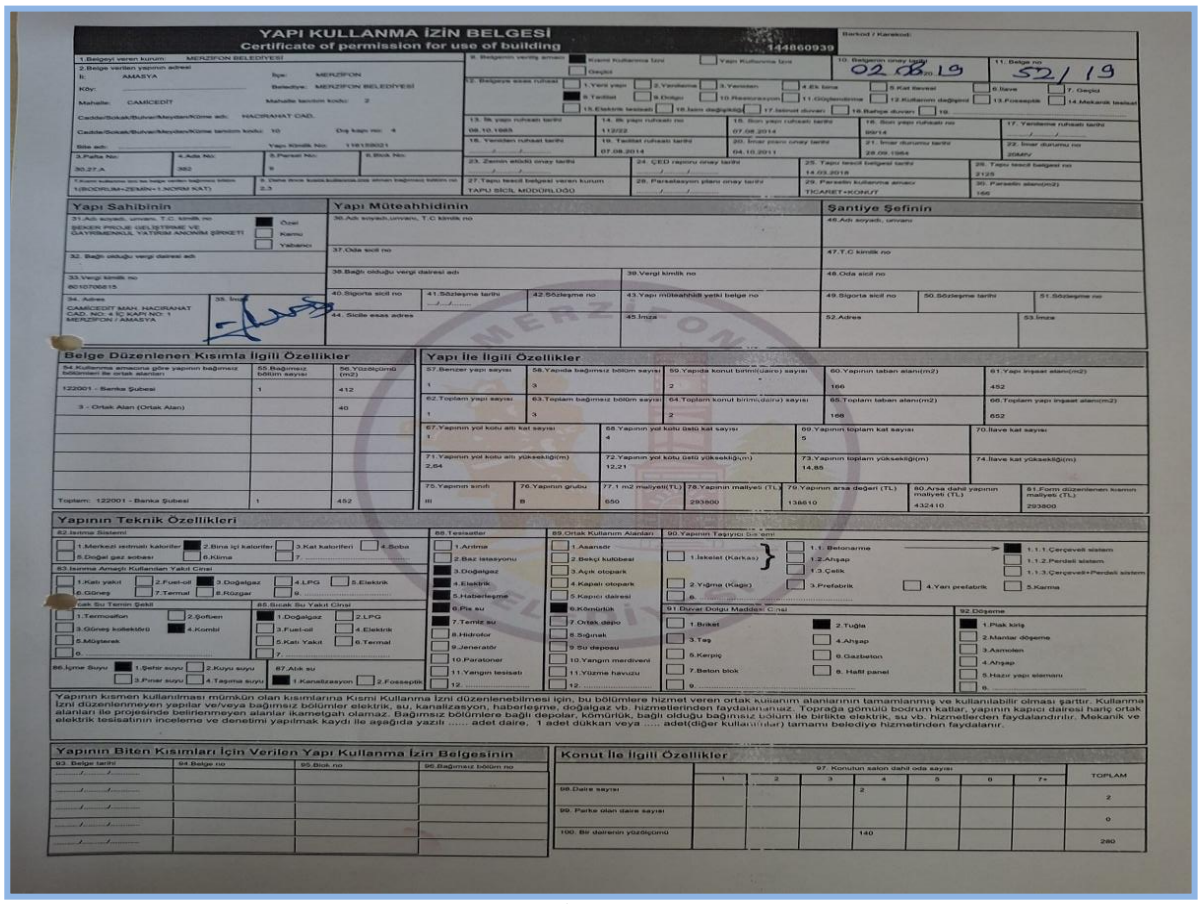

YAPI KULLANMA İZİN BELGESİ
Certificate of permission for use of building

Yapı Kullanma İzin Belgesi (ön Sayfa)

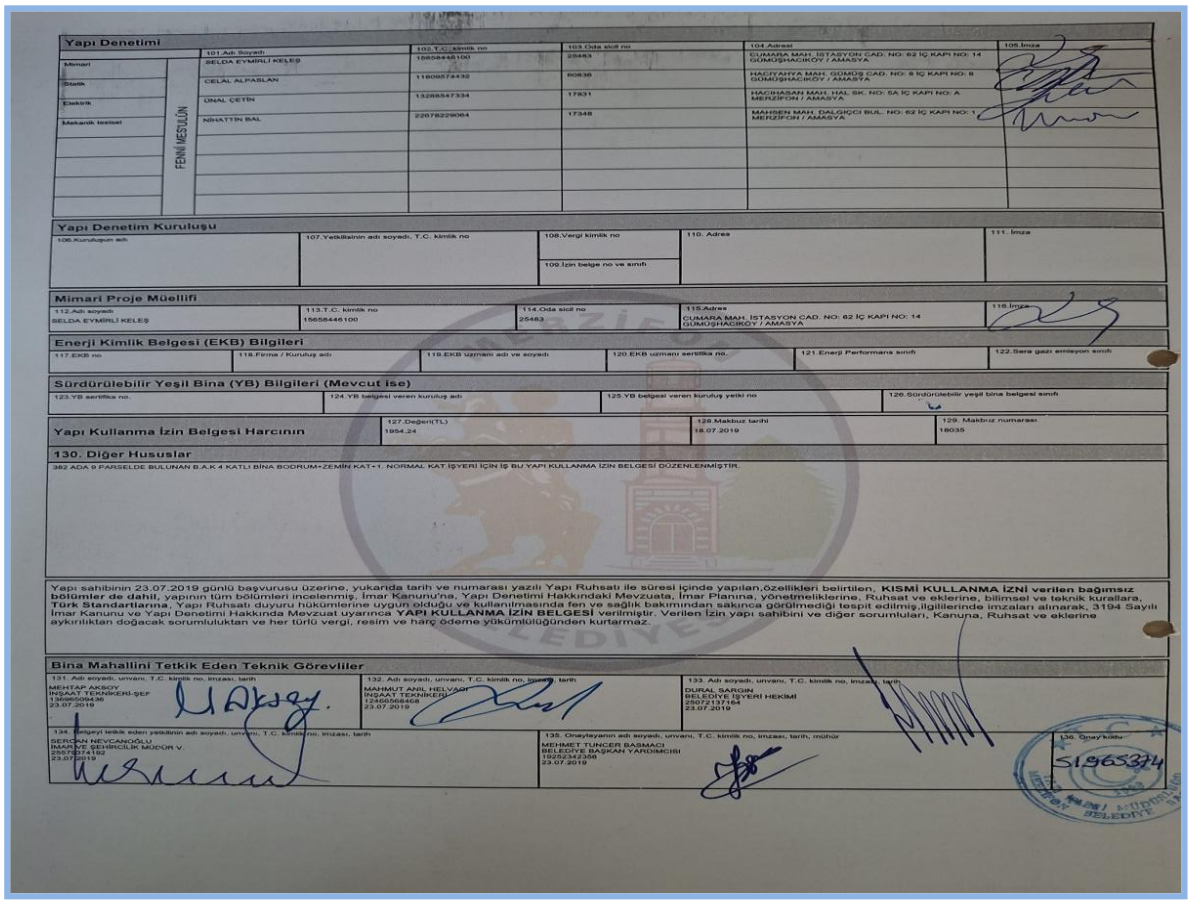

Yapı Kullanma İzin Belgesi (Arka Sayfa)

7.YAPI RUHSATI

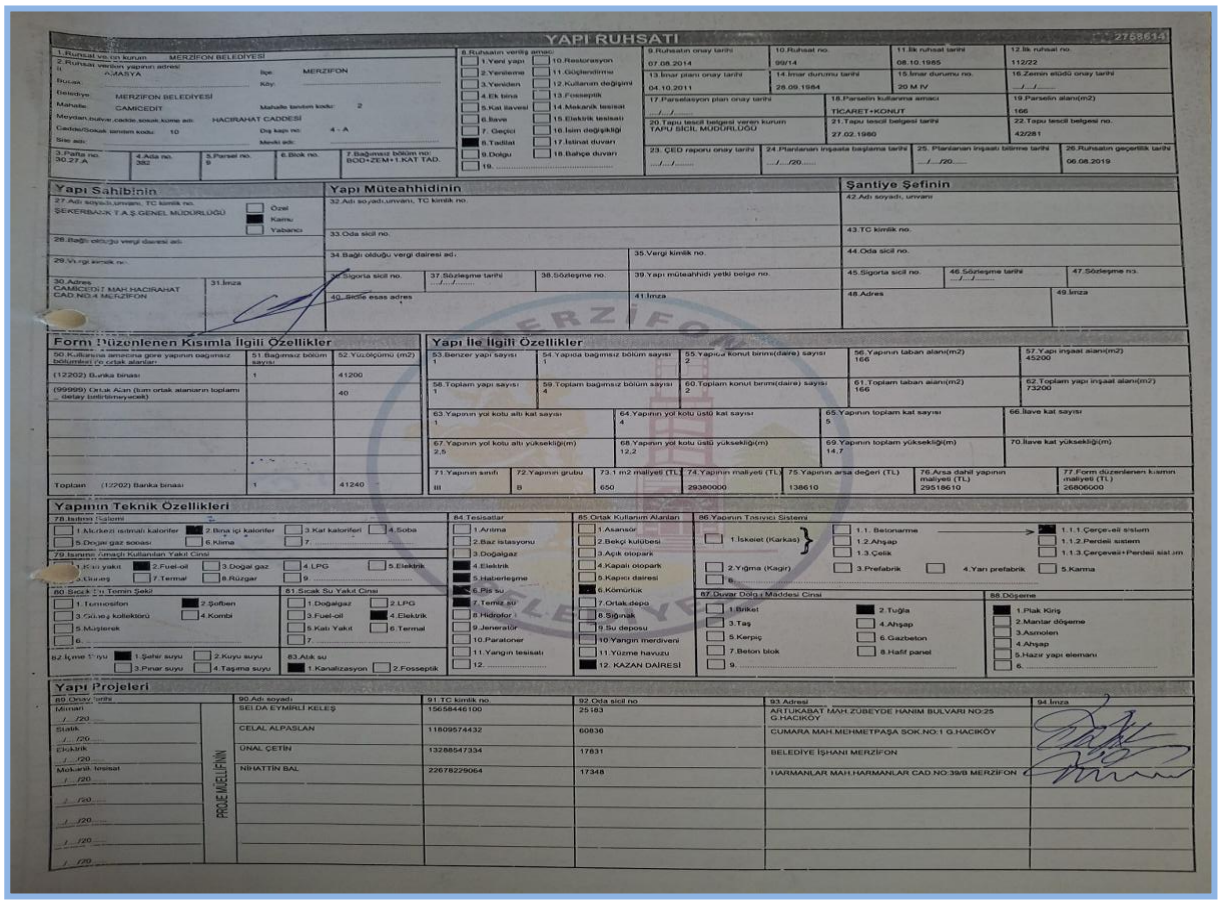

YAPI RUHSATI

Yapı Ruhsatı (Ön Sayfa)

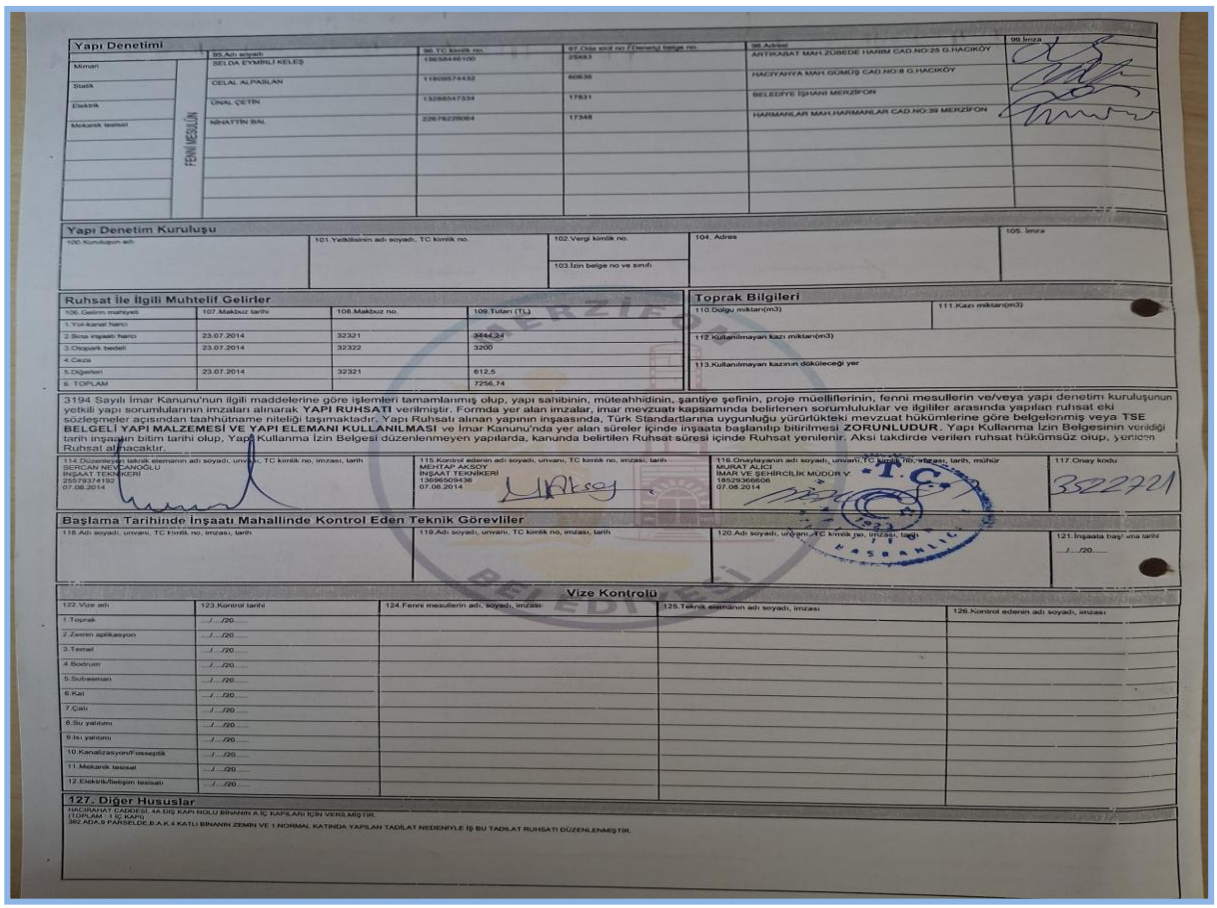

Yapı Ruhsatı (Arka Sayfa)

8. MİMARİ PROJE

YAPININ	RUHSAT CİNSİ	KAT ADEDİ	TAŞIYICI SİSTEM	KULLANIM AMACI
	TADİLAT	2	BA KARKAS	İŞ YERİ

PAFTA	VAZİYET PL.	KAT PLANI	KESİTLER	CEPHELER	DETAYLAR	DETAYLAR	AÇIKLAMA

MİMARİ PROJE MÜELLİFİ

ADI SOYADI	SELDA EYMİRLİ KELEŞ
ADRESİ	ARTIKABAT MAH. ZÜBEYDEHANIM BULVARI NO:25 GÜMÜŞHACIKY / AMASYA
VERGİ DAİRESİ	GÜMÜŞHACIKÖY
VERGİ SİCİL NO	3130071522
TC KİMLİK NO	15658446100
ODA SİCİL NO	25483
BÜRO TESCİL NO	05-021

İMZA VE KAŞE

Selda EYMİRLİ KELEŞ
Mimar
Dip. No: 1039
Oda Sicil No: 25483

ŞANTİYE ŞEFİ	İMZA KAŞE
ODA SİCİL NO	
BÜRO TESCİL NO	
TC KİMLİK NO	

TUS GÖREVLİSİ	İMZA KAŞE
ODA SİCİL NO	
BÜRO TESCİL NO	
TC KİMLİK NO	

Selda EYMİRLİ KELEŞ
Mimar
Dip. No: 1039
Oda Sicil No: 25483

T.M.M.O.B. MİMARLAR ODASI VİZESİ

27-ARALIK-1994 GUNU RESMI GAZETEDE YAYINLANAN VERGI USUL KANUNU GENEL TEBLIGI GEREGI MESLEKI DENETIM.

TARİH

ODA BELGE NO

T.M.M.O.B. MİMARLAR TEMSİLCİLİĞİ ONAYI

RUHSAT TARİHİ	CİLT NO	SAYFA NO	KARTEKS NO	DOSYA NO

BELEDİYE KONTROL

ONAY

İMAR İŞLERİ MÜDÜRÜ

*Bu belge 5070 sayılı **Elektronik İmza Kanunu** çerçevesinde **e-imza** ile imzalanmıştır.*

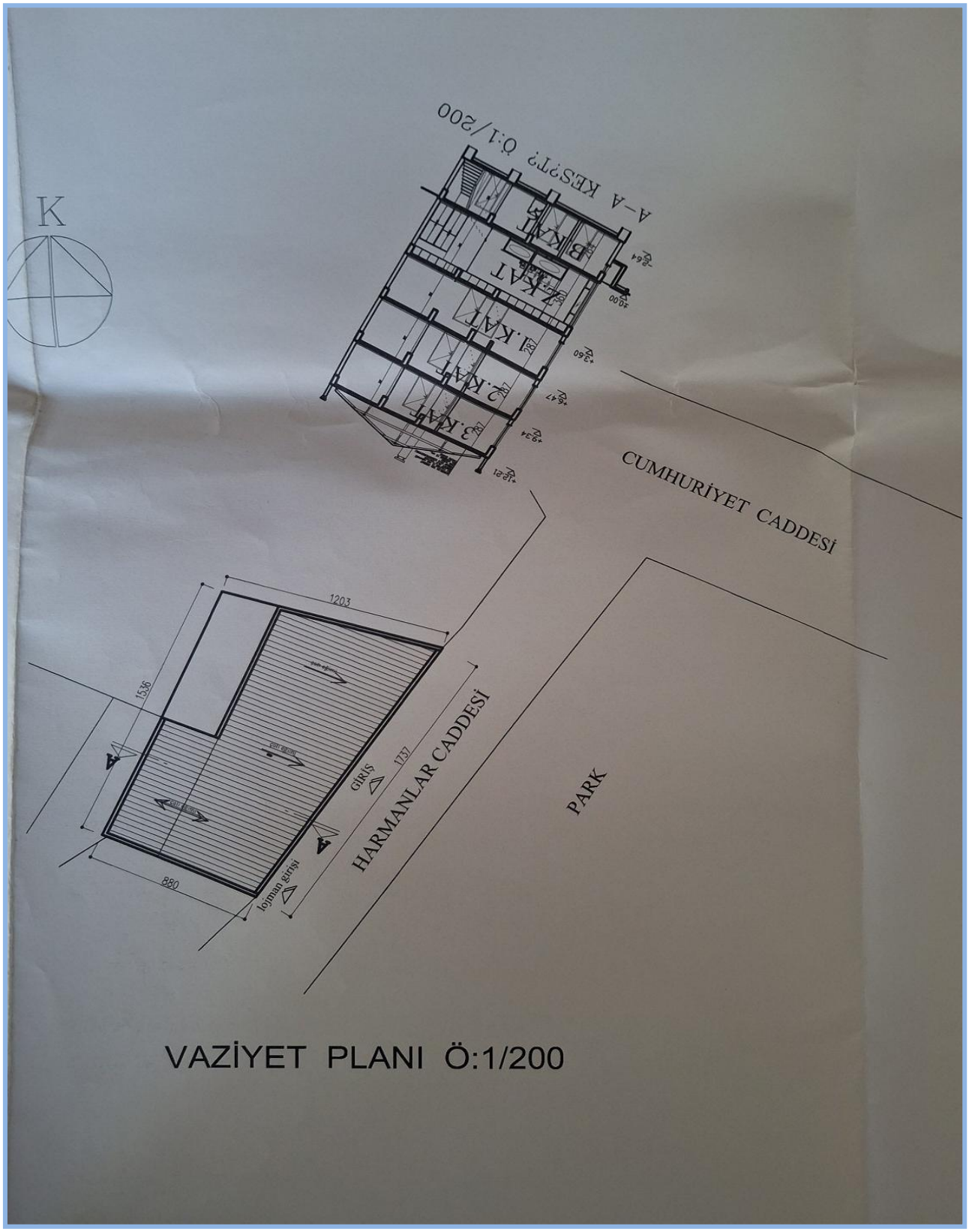

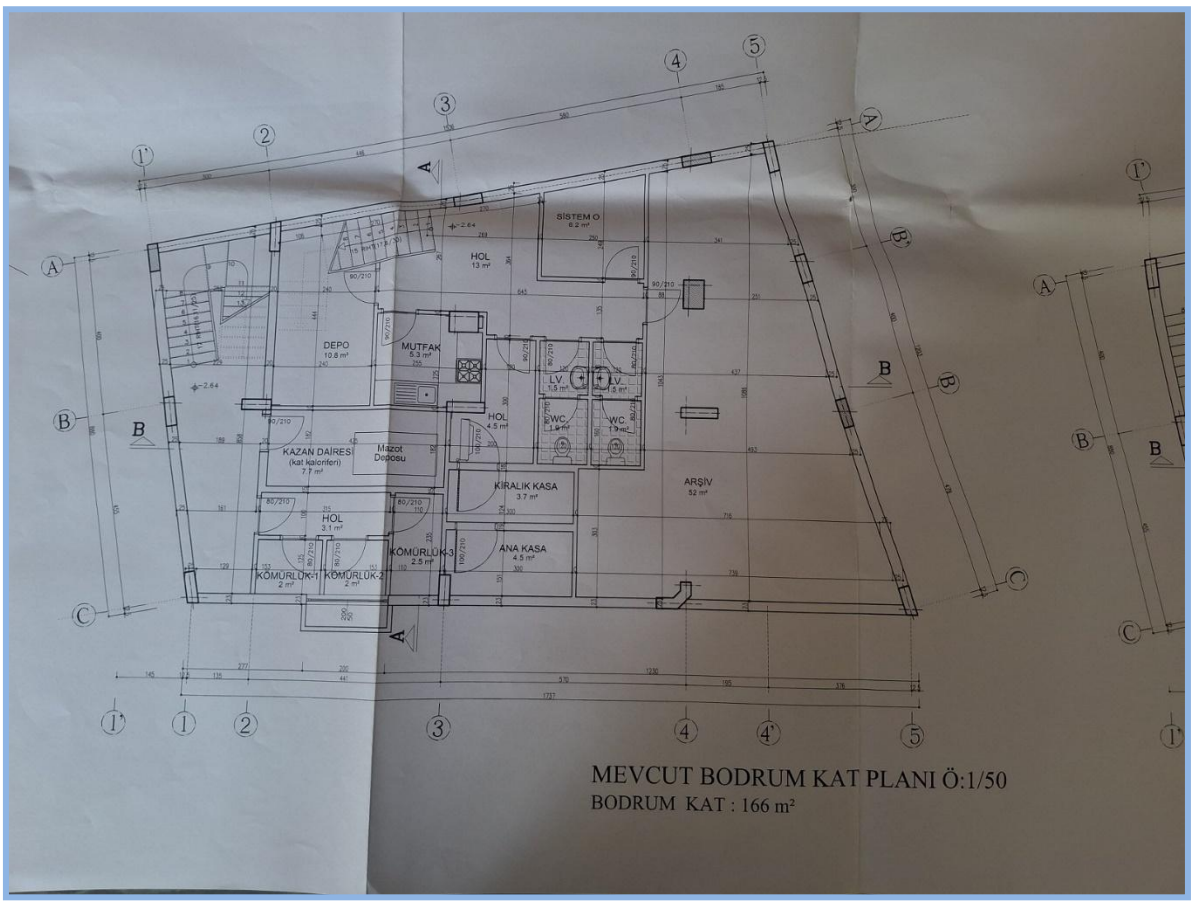
SİSTEM O
6.2 m²
HOL
13 m²
DEPO
10.8 m²
MUTFAK
5.3 m²
LV
1.5 m²
LV
1.5 m²
WC
1.9 m²
WC
1.9 m²
HOL
4.5 m²
KAZAN DAİRESİ
(kat kaloriferi)
7.7 m²
Mazot
Deposu
KİRALIK KASA
3.7 m²
ARŞİV
52 m²
HOL
3.1 m²
KÖMÜRLÜK-3
2.5 m²
ANA KASA
4.5 m²
KÖMÜRLÜK-1
2 m²
KÖMÜRLÜK-2
2 m²
MEVCUT BODRUM KAT PLANI Ö:1/50
BODRUM KAT : 166 m²

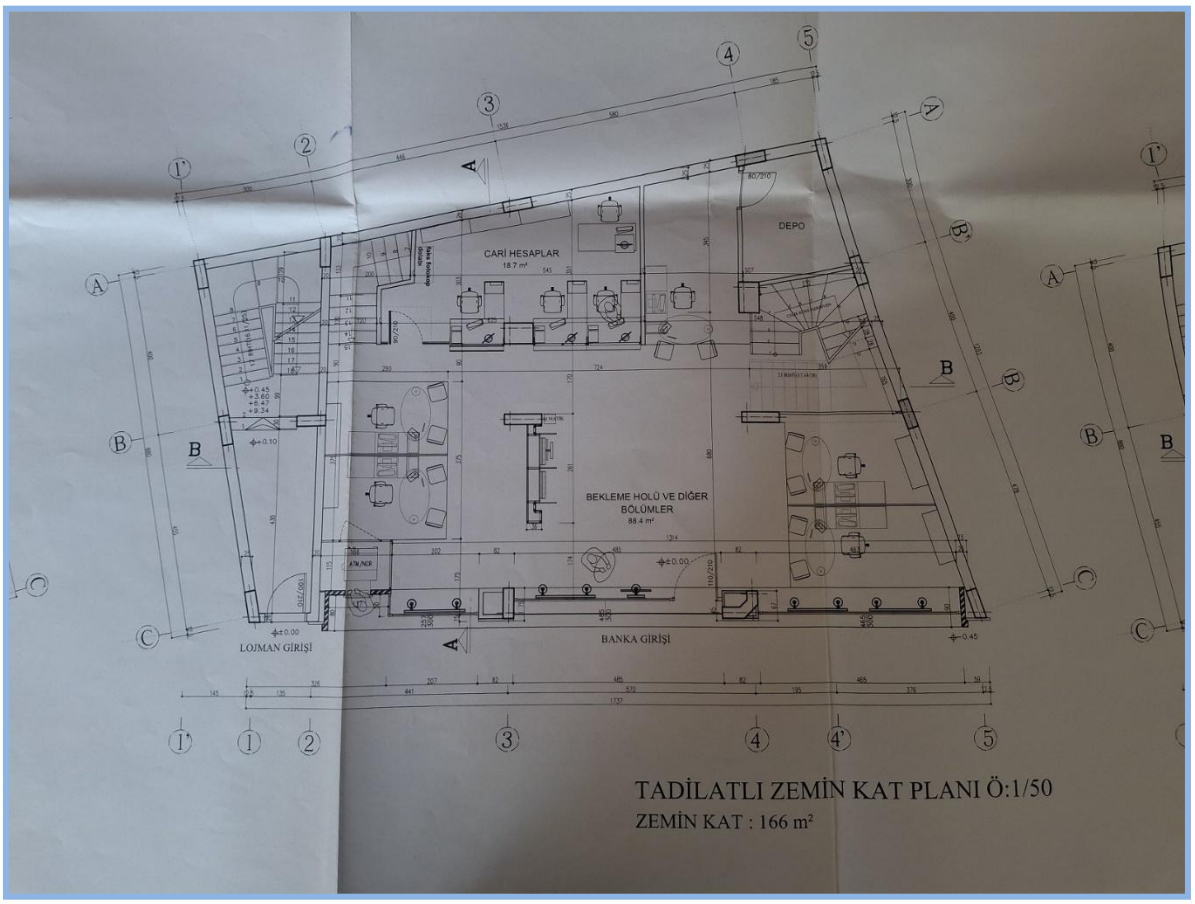
CARİ HESAPLAR
18.7 m²
DEPO
BEKLEME HOLÜ VE DİĞER
BÖLÜMLER
88.4 m²
ATM'NCE
LOJMAN GİRİŞİ
BANKA GİRİŞİ
TADİLATLI ZEMİN KAT PLANI Ö:1/50
ZEMİN KAT : 166 m²

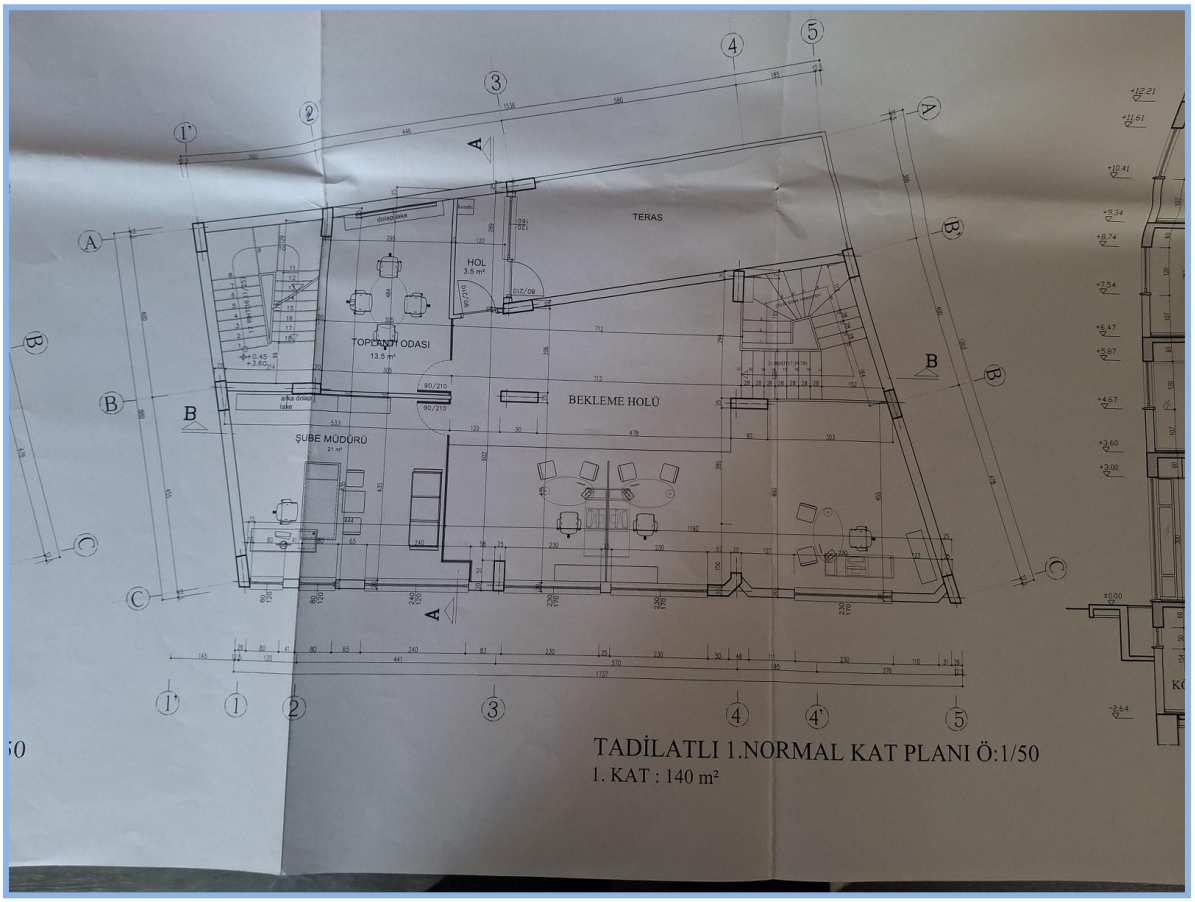
TERAS
HOL
3.5 m²
TOPLANTI ODASI
13.5 m²
BEKLEME HOLÜ
ŞUBE MÜDÜRÜ
TADİLATLI 1.NORMAL KAT PLANI Ö:1/50
1. KAT : 140 m²

Şekerbank
TADİLATLI KATLAR
ÖN CEPHE Ö:1/50

9-ADRES SORGU

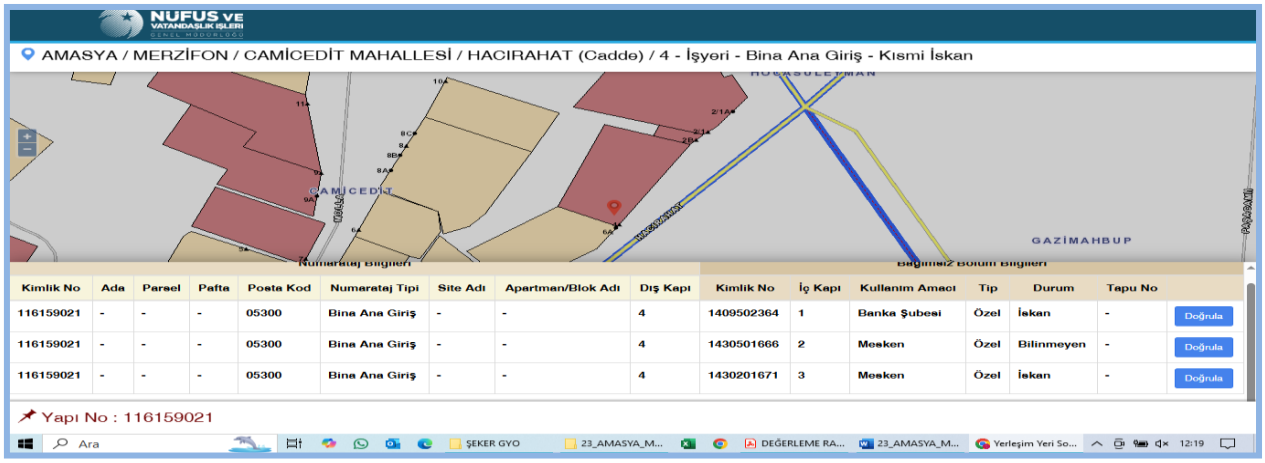

10-ENERJİ KİMLİK BELGESİ

M2405BC39D71F Ara Temizle

Proje No	Uavt Kod/No	Ruhsat Tarihi	Tadilat Tarihi	Proje Tarihi	Proje Durumu	Bina Adı	İl	İlçe	Tipoloji	Kullanım Alanı(m2)	Toplam Sınıf	Karbon Sınıf	Geçerlilik Tarihi
565567	1649593 / 116159021	08.10.1985		18.02.2020	Otomatik Onaylandı	Şeker GYO Merzifon Şube	AMASYA	MERZİFON	İşyeri Binası	552.44	C	C	18.02.2030

bep TR bina enerji performansı

ENERJİ KİMLİK BELGESİ

Binanın		Belgenin	
Tipi:	İşyeri Binası	Veriliş Tarihi:	18.02.2020
İnşaat Ruhsat Tarihi:	8.10.1985	Geçerlilik Tarihi:	18.02.2030
Tadilat Tarihi:		Performans Sınıfı:	C
Toplam Alan:	765,09	Emisyon Sınıfı:	C
Ada/Parsel/Pafta:	382 / 9 / 30.27.aa.		
UAVT Bina No:	116159021		
Adı:	Şeker GYO Merzifon Şube		
Adresi:	CAMİCEDİT MAH. HACIRAHAT CAD. NO: 4 MERZİFON/AMASYA		
Sahibinin Adı Soyadı:	Şeker GYO Merzifon Şube		

Binanın Görüntüsü

ENERJİ PERFORMANSI — ORAN: 85

A 0-39 | B 40-79 | C 80-99 | D 100-119 | E 120-139 | F 140-174 | G 175-...

SERA GAZI EMİSYONU — 67,37 kg eşd. CO2/m².yıl — ORAN: 92

A 0-39 | B 40-79 | C 80-99 | D 100-119 | E 120-139 | F 140-174 | G 175-...

YENİLENEBİLİR ENERJİ KULLANIM ORANI: % 0.00

SİSTEMLER	YILLIK ENERJİ TÜKETİMLERİ		YENİLENEBİLİR ENERJİ/KOJEN. ENERJİ		SINIFI
	Birincil (kWh/yıl)	Birim Alan Başına (kWh/m².yıl)	Birincil (kWh/yıl)	Birim Alan Başına (kWh/m².yıl)	
Toplam	124.986,53	226,24	0,00	0,00	C
Isıtma	46.804,36	84,72	0,00	0,00	C
Sıhhi Sıcak Su	3.167,98	5,73	0,00	0,00	F
Soğutma	65.437,29	118,45	0,00	0,00	C
Havalandırma	1.468,90	2,66			D
Aydınlatma	8.108,00	14,68			A
Kojenerasyon	0,00	0,00	0,00	0,00	—
Fotovoltaik	—	—	0,00	0,00	—

Belgenin		Belge Düzenleyenin	
Numarası:	M2405BC39D71F	Adı Soyadı:	HASAN ERDOĞAN
Veriliş Tarihi:	18.02.2020	Firması:	HASAN ERDOĞAN
Son Geçerlilik Tarihi:	18.02.2030		
İptal Edilen EKB No:		Sertifika No:	ATLASLT-06-0169
		İmza:	

Kare Kod

BİLGİ AMAÇLIDIR

bep TR
bina enerji performansı

ENERJİ KİMLİK BELGESİ

BİNA BİLGİLERİ

Toplam Kat Adedi:	5	Duvar Ağırlıklı U Değeri:	1,56
Bodrum Kat Adedi:	1	Kolon Ağırlıklı U Değeri:	3,02
Ortalama Kat Yüksekliği(m):	2,97	Kiriş Ağırlıklı U Değeri:	3,02
Toplam Bina Alanı(m²):	765,09	Taban Döşeme Ağırlıklı U Değeri:	1,93
İklimlendirilen Alan(m²):	552,44	Konsol Döşeme Ağırlıklı U Değeri:	0,00
Net Alan(m²):	509,65	Çatı Ağırlıklı U Değeri:	3,08
Toplam Zon Adedi:	13	Pencere Ağırlıklı U Değeri:	2,90
İklimlendirilen Zon Adedi:	4	Kapı Ağırlıklı U Değeri:	3,73

LEJANT: Bina dışı bölge | Bina içi bölge | Toprak
- Sıvalar, Şaplar ve Diğer Harç Tabakaları
- Beton Yapı Elemanı
- Kagir Duvarlar (Harç fugaları-derzleri dahil)
- Doğal Zeminler (Doğal Nemlilikle)
- Kaplamalar

BİNA DIŞ KABUĞUNDA EN FAZLA KULLANILAN YAPI BİLEŞENLERİ

Toplam Dış Duvar Alanı(m²): 512,53

Tipi: Dolgu Duvar
Alanı(m²): 512,53
U Değeri: 1,56
Kalınlık(m): 0,02 / 0,19 / 0,02

Toplam Dış Betonarme Eleman Alanı(m²): 200,55

Tipi: Kolon/Bağrme
Alanı(m²): 38,02
U Değeri: 3,02
Kalınlık(m): 0,02 / 0,25 / 0,02

Kiriş
162,53
3,02
0,02 / 0,25 / 0,02

Toplam Döşeme Alanı(m²): 167,19

Tipi: Temel
Alanı(m²): 167,19
U Değeri: 1,93
Kalınlık(m): 0,05 / 0,10 / 0,01 / 0,50 / 0,03

Toplam Çatı Alanı(m²): 167,20

Tipi: Kırma
Alanı(m²): 143,57
U Değeri: 3,02
Kalınlık(m): 0,03 / 0,15 / 0,02

Teras
23,63
3,44
0,03 / 0,15 / 0,02

Toplam Pencere Alanı(m²): 92,56

Tipi		Alanı(m²)
2011 Öncesi - Renksiz Yalıtım Camı (4+12mmHava+4)	Alüminyum Çerçeve	92,56

Belgenin		Belge Düzenleyenin		Kare Kod
Numarası:	M2405BC39D71F	Adı Soyadı:	HASAN ERDOĞAN	
Veriliş Tarihi:	18.02.2020	Firması:	HASAN ERDOĞAN	
Son Geçerlilik Tarihi:	18.02.2030			
İptal Edilen EKB No:		Sertifika No:	ATLASLT-06-0169	
		İmza:		

Sayfa 2/3

BİLGİ AMAÇLIDIR

ENERJİ KİMLİK BELGESİ

MEKANİK SİSTEMLER

İklimlendirilen Zon Adedi: 4

Binanın Isıtma Sistemi		Sıcak Su Sistemi	
Bağlı Zon Adedi:	4		4
Sistemin Konumu:	Mahal		Mahal
Sistemin Tipi:	Klima		Elektrikli Anl Su Isıtıcı
Sistemin Gücü(kW):	2		2
Yakıt tipi:	Elektrik		Elektrik
Güneş Enerjisi Katkısı:			

Binanın Soğutma Sistemi		Havalandırma Sistemi	
Bağlı Zon Adedi:	4	Bağlı Zon Adedi:	4
Sistemin Konumu:	Merkezi	Sistemin Tipi:	Besleme ve Egzoz Havaland
Sistemin Tipi:	Hava Soğutmalı	Isı Eşanjörü:	Yok
Sistemin Gücü(kW):	129		

Aydınlatma Sistemi

En Fazla Kullanılan Armatür Tipi ve Adedi	En Fazla Kullanılan Lamba Tipi ve Adedi	
A (Çıplak) - 13	Kompakt Floresan (27 W) (1850 lümen)	79
Toplam Aydınlatma Gücü (W): 2.133,00		
Toplam Aydınlatma Lümeni: 146.150,00		

Kojen. Sistemi Üretilen Enerji		Fotovoltaik Sistem Üretilen Enerji	
Isı Geri Kazanımı (kWh):	0,00	Pik Güç (kW):	0
Elektrik Güç Çıktısı (kW):	0	Alan (m²):	0
Isıl Güç Çıktısı (kW):	0		
Yakıt Tüketimi (kW):	0		
Yakıt Tipi:			

Birincil Enerji Kazancı
% 0,00

TAVSİYELER/AÇIKLAMALAR

Kırmızı renk ile gösterilen mekanik sistemler binada bulunmayıp referans binadan alınmıştır.

Belgenin		Belge Düzenleyenin		Kare Kod
Numarası:	M2405BC39D71F	Adı Soyadı:	HASAN ERDOĞAN	
Veriliş Tarihi:	18.02.2020	Firması:	HASAN ERDOĞAN	
Son Geçerlilik Tarihi:	18.02.2030			
İptal Edilen EKB No:		Sertifika No:	ATLASLT-06-0169	
		İmza:		

Sayfa 3 / 3

BİLGİ AMAÇLIDIR

11. GAYRİMENKUL DEĞERLEME UZMANLIĞI LİSANSLARI ve TECRÜBE BELGELERİ

TSPAKB TÜRKİYE SERMAYE PİYASASI ARACI KURULUŞLARI BİRLİĞİ

Tarih : 11.01.2010 No : 401232

GAYRİMENKUL DEĞERLEME UZMANLIĞI LİSANSI

Sermaye Piyasası Kurulu'nun Seri: VIII, No:34 sayılı "Sermaye Piyasasında Faaliyette Bulunanlar İçin Lisanslama ve Sicil Tutmaya İlişkin Esaslar Hakkında Tebliğ"i uyarınca

Mehmet Onur ÇAKMAKLI

Gayrimenkul Değerleme Uzmanlığı Lisansını almaya hak kazanmıştır.

İlkay ARIKAN
GENEL SEKRETER

E.Nevzat ÖZTANGUT
BAŞKAN

TDUB
TÜRKİYE DEĞERLEME UZMANLARI BİRLİĞİ
THE TURKISH ASSOCIATION OF APPRAISERS

MESLEKİ TECRÜBE BELGESİ

Belge Tarihi:05.03.2020 **Belge No: 2019-01.3138**

Sayın Mehmet Onur ÇAKMAKLI
(T.C. Kimlik No: 53851514608 - Lisans No: 401232)

Sermaye Piyasası Kurulu tarafından gayrimenkul değerleme alanındaki tecrübenin kontrolüne ilişkin belirlenen ilke ve esaslar çerçevesinde **"Sorumlu Değerleme Uzmanı"** olmak için aranan 5 (beş) yıllık mesleki tecrübe şartını sağladığınız tespit edilmiştir.

Doruk KARŞI
Genel Sekreter

Encan AYDOĞDU
Başkan

TSPAKB TÜRKİYE SERMAYE PİYASASI ARACI KURULUŞLARI BİRLİĞİ

Tarih : 15.09.2008 No : 400812

GAYRİMENKUL DEĞERLEME UZMANLIĞI LİSANSI

Sermaye Piyasası Kurulu'nun Seri: VIII, No:34 sayılı "Sermaye Piyasasında Faaliyette Bulunanlar İçin Lisanslama ve Sicil Tutmaya İlişkin Esaslar Hakkında Tebliğ"i uyarınca

Fatih TOSUN

Gayrimenkul Değerleme Uzmanlığı Lisansını almaya hak kazanmıştır.

İlkay ARIKAN
GENEL SEKRETER

E.Nevzat ÖZTANGUT
BAŞKAN

,

TDUB
TÜRKİYE DEĞERLEME UZMANLARI BİRLİĞİ
THE TURKISH ASSOCIATION OF APPRAISERS

MESLEKİ TECRÜBE BELGESİ

Belge Tarihi:04.03.2020 **Belge No: 2019-01.3136**

Sayın Fatih TOSUN

(T.C. Kimlik No: 15803466496 - Lisans No: 400812)

Sermaye Piyasası Kurulu tarafından gayrimenkul değerleme alanındaki tecrübenin kontrolüne ilişkin belirlenen ilke ve esaslar çerçevesinde **"Sorumlu Değerleme Uzmanı"** olmak için aranan 5 (beş) yıllık mesleki tecrübe şartını sağladığınız tespit edilmiştir.

Doruk KARŞI
Genel Sekreter

Encan AYDOĞDU
Başkan